

















СХЕМА ОХРАННЫХ ЗОН ПАМЯТНИКОВ ИСТОРИИ И КУЛЬТУРЫ ПОСЕЛКА ЛУХ



УСЛОВНЫЕ ОБОЗНАЧЕНИЯ

-  ЗДАНИЯ ХАРАКТЕРНЫЕ ИСТОРИЧЕСКОЙ ЭПОХИ
-  ДИСТАРМОНИЧНОЕ ЗДАНИЕ
-  ПАМЯТНИКИ ИСТОРИИ И КУЛЬТУРЫ
-  ОХРАННАЯ ЗОНА ПАМЯТНИКА
-  СОХРАНЯЕМЫЕ КРАСНЫЕ ЛИНИИ
-  ЗОНА СОХРАНЯЕМОГО ПОЛЕВОДОСТРОЕНИЯ
-  ГРАНИЦЫ ЗОН РЕГУЛИРОВАННОЙ ЗАСТРОЙКИ
-  А) ЗОНА СТРОГОГО РЕЖИМА (ИСТОРИЧ. ЯДРО ПОСЕЛКА)
-  Б) ЗАСТРОЙКА ДО 5 М
-  В) ЗАСТРОЙКА ДО 7 М
-  ОХРАННАЯ ЗОНА ПАНДИМАТА
-  ЗОНА СОХРАНЯЕМОГО ВИЗУАЛЬНОГО ВОСПРИЯТИЯ
-  ТОЧКИ ФОТОФИКСАЦИИ
-  ГЛАВНАЯ ПЛОЩАДКА ОБЗОРА
-  ГРАНИЦА ЗОНЫ САНИТАРНОЙ ОГРАНИЧЕНИЯ

ДИРЕКТОР
ГЛ. ИНЖЕНЕР
НАЧ. ОТДЕЛА
ЛЕТОР ПРОЕКТА
ИСПОЛНИЛ
ИВАНОВ ГРАЖДАНПРОЕКТ

НЕДВИГА
СТАРИЦЫН
ГИЛЕВ
САЛОЖНИКОВ
КУРМУХАМЕТОВА

