

АКТ

Государственной историко-культурной экспертизы
по уточнению сведений об объекте культурного наследия, включенном в Единый государственный реестр в качестве объекта культурного наследия регионального значения «Воинское кладбище, на котором захоронено 28 советских воинов, умерших от ран в госпитале в годы Великой Отечественной войны», расположенного по адресу: Ивановская обл., г. Родники, Городское кладбище.

Обоснование для проведения историко-культурной экспертизы:

Настоящий Акт государственной историко-культурной экспертизы составлен в соответствии с Федеральным Законом «Об объектах культурного наследия (памятниках истории и культуры) народов Российской Федерации» от 25.06.2002 № 73-ФЗ; Положением «О государственной историко-культурной экспертизе», утвержденным постановлением Правительства Российской Федерации от 15.07.2009 № 569.

Дата начала проведения экспертизы: 05.10.2017
Дата окончания проведения экспертизы: 18.12.2017
Место проведения экспертизы: г. Иваново
Заказчик экспертизы: Управление муниципального хозяйства Администрации муниципального образования «Родниковское городское поселение Родниковского муниципального района Ивановской области»


Сведения об эксперте:

Фамилия, имя, отчество Тихомиров Александр Михайлович
Образование высшее, кандидат биологических наук
Специальность доцент Ивановского государственного университета
Стаж работы по профилю экспертной деятельности 28 лет
Место работы и должность Ивановский государственный университет, доцент кафедры ботаники и зоологии.
Реквизиты аттестации Государственный эксперт по проведению государственной историко-культурной экспертизы на основании приказа Министерства культуры РФ № 2192 от 26.09.2016 г.

Эксперт признает свою ответственность за соблюдение принципов проведения государственной историко-культурной экспертизы, установленных ст. 29 Федерального закона «Об объектах культурного наследия (памятниках истории и культуры) народов Российской Федерации», и за достоверность сведений, изложенных в акте государственной историко-культурной экспертизы.

Объект государственной историко-культурной экспертизы

Объект культурного наследия регионального значения «Воинское кладбище, на котором захоронено 28 советских воинов, умерших от ран в госпитале в годы Великой Отечественной войны», расположенный по адресу: Ивановская обл., г. Родники, Городское кладбище.

Эксперт Тихомиров А.М.  18.12.2017 г.

Цель государственной историко-культурной экспертизы

Уточнение сведений об объекте культурного наследия, включенном в Единый государственный реестр в качестве объекта культурного наследия регионального значения «Воинское кладбище, на котором захоронено 28 советских воинов, умерших от ран в госпитале в годы Великой Отечественной войны», расположенного по адресу: Ивановская обл., г. Родники, городское кладбище, в части уточнения сведений по наименованию и предмету охраны объекта культурного наследия.

Сведения о проведенных исследованиях с указанием примененных методов, объема и характера выполненных работ и их результатов


При выполнении государственной историко-культурной экспертизы проведены следующие исследования:

- Изучение и анализ документации, представленной на экспертизу
- Изучение библиографических источников
- Натурное обследование объекта
- Фотофиксация, выполненная на момент проведения экспертизы
- Определение границ территории и предмета охраны объекта культурного наследия
- Определение границы территории объекта культурного наследия

Указанные исследования проведены с применением методов натурального, библиографического и историко-архитектурного анализа в объеме, достаточном для обоснования вывода государственной историко-культурной экспертизы.

Перечень материалов и документов, представленных заказчиком

1. Копия паспорта на памятник истории и культуры СССР «Воинское кладбище, на котором захоронено 28 советских воинов, умерших от ран в госпитале в годы Великой Отечественной войны» (составлен заместителем начальника Ивановского облвоенкомата Ивановым А.И. 15 апреля 1974 г.). (5 стр.).
2. Копия учетной карточки на памятник истории и культуры СССР «Воинское кладбище, на котором захоронено 28 советских воинов, умерших от ран в госпитале в годы Великой Отечественной войны» (составлена 5 января 1975 г.) (2 стр.).
3. Фото первоначальной скульптуры на территории воинского захоронения (1974 г.) (1 стр.).
4. Кадастровый план земельного участка, занимаемого городским кладбищем (№ 37:15: 01 24 01: 0015 (подготовлен 30 июня 2005 г.) (3 стр.).
5. Копия выписки из ЕГРН о земельном участке № 37: 15: 01 24 01: 15, занимаемом городским кладбищем (подготовлена 5.10.2017 г.) (4 стр.).
6. Границы территории объекта культурного наследия «Воинское захоронение» (Ивановская область, г. Родники, Малышевский проезд). (2 стр.).
7. Справка о захороненных на кладбище г. Родники (подготовлена специалистом УМХ отд. благоустройства администрации МО «Родниковский муниципальный район» Сироткиным К.В., 1.10.2017 г. (1 стр.).
6. Фотографии выявленного объекта культурного наследия «Воинское кладбище, на котором захоронено 28 советских воинов, умерших от ран в госпитале в годы Великой Отечественной войны», расположенного по адресу: Ивановская обл., г. Родники, городское кладбище. Выполнены 5 октября 2017 г. (9 шт.).

Эксперт Тихомиров А.М.  18.12.2017 г.

Перечень источников, выявленных и использованных при проведении экспертизы

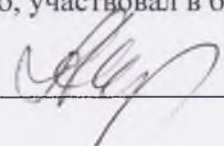
<http://izgotovleniepamyatnikov.ru/kladbishe/rodnikovskoe-ivanobl/>
<http://www.memory-tour.ru/memorial/10653>
http://www.rodniki-37.ru/index.php?option=com_content&view=article&id=58&Itemid=56
<https://chastnik.ru/news/obshchestvo/mladshiy-leytenant-pavel-tsvetkov-vernulsya-v-rodnoy-gorod-rodniki-spustya-70-let-posle-gibeli-14-05-2013>
http://www.rodniki-37.ru/index.php?option=com_content&view=article&id=3274:den-pamyati-i-skorbi736&catid=190:latest-news. Дата обращения (ко всем интернет-источникам) 16.10.2017 г.

Факты и сведения, выявленные и установленные в результате проведенных исследований

В годы Великой Отечественной войны в городах Ивановской области организовывались эвакуационные военные госпитали, где проходили лечение воины Советской Армии и Военно-Морского Флота, получившие ранения на полях сражений с немецко-фашистскими захватчиками. В городе Родники были организованы госпитали Наркомата здравоохранения № 5850 и 3081. Умершие от ран воины были захоронены на территории Городского кладбища на специально отведенном участке площадью 300 кв. м. За период существования госпиталя в 1941-1945 гг. здесь были захоронены 28 человек – 1 офицер, 1 сержант и 26 рядовых. Впоследствии на территории воинских захоронений установили гипсовую фигуру солдата с обнаженной головой в плащ-накидке и с автоматом на груди. Впереди скульптуры солдата установили бетонную плиту, увенчанную звездой и лавровым венком. Надпись на плите гласила: «Вечная память героям, павшим в боях за Родину». На каждой могиле установили одинаковые бетонные надгробия с обозначением фамилий, имен, отчеств и дат жизни захороненных воинов. Решением облисполкома № 7/7 от 7 апреля 1975 г. воинское захоронение было поставлено на охрану в качестве объекта культурного наследия регионального значения. Впоследствии бетонные плиты заменили на гранитные, вместо гипсовой скульптуры установили новую стелу, по периметру участка поставили чугунную ограду.

22 июня 2013 г., спустя 70 лет после гибели младшего лейтенанта 63-й гвардейской дивизии, уроженца г. Родники, Павла Ивановича Цветкова 1913 г. р., его останки привезли в родной город. Они были с почестями захоронены на городском кладбище рядом с воинами, умершими от ран в госпитале г. Родники. 23 июня 1941 года младшего лейтенанта Цветкова призвали на фронт. С декабря 1943 года он считался без вести пропавшим. И только благодаря поисковому отряду «Суворов» из подмосковной Коломны «возвращение» солдата на родину стало возможным. В сентябре 2012 г. они нашли его останки на Невском пятачке на территории Кировоградского района Ленинградской области. Здесь же обнаружили остатки продовольственных талонов, по которым удалось определить имя и фамилию. Погиб младший лейтенант Цветков в августе 1943 г. Неплохо сохранились личные вещи, которые поисковики передали родственникам лейтенанта – внукам и правнуку. В митинге приняли участие военнослужащие 76-й воздушно-десантной дивизии г. Иваново, устроившие во время захоронения воинский салют.

В 1994 г. на территории воинского кладбища был похоронен Герой Советского Союза Милов Павел Алексеевич. Он родился в 1908 г. в с. Михайловское Родниковского народа, работал на фабрике «Большевик» в г. Родники. В 1941 г. с началом Великой Отечественной войны был призван в армию, участвовал в боях на Карельском фронте в

Эксперт Тихомиров А.М.  18.12.2017 г.

составе 345-го стрелкового полка 27-й стрелковой дивизии. В 1942 г. окончил курсы младших лейтенантов, воевал на разных фронтах. П.А. Милов отличился в боях при форсировании Дуная в Венгрии. Указом Президиума Верховного Совета СССР от 24 марта 1945 г. за образцовое выполнение заданий командования и проявленные мужество и героизм старшему лейтенанту Милову П.А. присвоено звание Героя Советского Союза с вручением ордена Ленина и медали «Золотая Звезда». Он также награждался орденом Отечественной войны 1-й степени. После войны работал председателем колхоза, затем помощником мастера на фабрике «Большевик». Скончался 25 мая 1994 г.

Кроме участников Великой Отечественной войны на территории кладбища были похоронены воины, погибшие во время войны в Афганистане.

Безин Евгений Владимирович (07.03.1963г. - 16.05.1983г.) Призван в Вооруженные Силы СССР в 1981 г. С декабря 1981 г. проходил службу в Афганистане. В 1983 г. был тяжело ранен и скончался в госпитале. Посмертно награжден орденом Красной Звезды.

Коротких Виктор Тихонович (07.11.1936г. - 21.07.1982г.) участник войны в Афганистане.

В 1990-2000-е гг. на воинском кладбище были похоронены участники военных действий на территории Чеченской республики.

Кириллов Алексей Владимирович (15.01.1976г. - 14.06.1995г.)

Пискарев Николай Викторович (21.07.1977г. - 12.08.1996г.)

Костерев Юрий Николаевич (09.07.1976г. - 04.04.1996г.)

Кочнев Максим (09.11.1980г. - 17.01.2000г.)

Прусов Виктор Сергеевич (28.08.1975г. - 21.02.2000г.)

В настоящее время участок, где расположены воинские захоронения, в плане прямоугольный. По периметру установлена невысокая чугунная ограда. В центре поставлена стела, в верхней части которой находится горизонтально расположенное стилизованное знамя, на фоне которого барельеф, с изображением солдата в каске со звездой, сжимающего в руке дуло автомата. В нижней части плита с текстом:

«Спите, сыны России!

Помнит вас наша страна

Всех, кого грубой силой

В вечность взяла война.

Над текстом изображение ордена Отечественной войны на фоне Георгиевской ленты, а внизу – изображение Вечного огня. Захоронения воинов, умерших в госпитале в годы войны, расположены в три ряда. Над каждой могилой установлена небольшая наклонная гранитная плита с указанием фамилии, имени, отчества и дат жизни захороненных. Аналогично оформлено и надгробие, поставленное в 2012 г. над захоронением Цветкова П. И. В западной части участка расположены могилы воинов, погибших во время войны в Афганистане и военных действий в Чеченской республике, а также могила Героя Советского Союза Милова П. А. Высокие массивные памятники выполнены из гранита с портретами захороненных, фамилиями, именами, отчествами и датами жизни.

Как объект культурного наследия «Воинское кладбище, на котором захоронено 28 советских воинов, умерших от ран в госпитале в годы Великой Отечественной войны» выявлен в 1974 г. При этом на него был составлен паспорт как на памятник истории. На основании письма из департамента внутренней политики Ивановской области № 408-009/01-11 от 18.08.2017 г., в котором предлагается разработать и установить мемориальные знаки на воинских захоронениях, возникла необходимость уточнить наименование экспертируемого объекта культурного наследия.

Эксперт Тихомиров А.М.  18.12.2017 г.

Обоснование выводов экспертизы

Рассмотренные материалы и документы указывают на то, что название объекта культурного наследия регионального значения, именуемого «Воинское кладбище, на котором захоронено 28 советских воинов, умерших от ран в госпитале в годы Великой Отечественной войны», и расположенного по адресу: Ивановская обл., г. Родники, городское кладбище не соответствует современному состоянию объекта культурного наследия.

1. Кроме 28 советских воинов, умерших от ран в госпитале в годы Великой Отечественной войны, на территории кладбища было произведено перезахоронение с места гибели во время Великой Отечественной войны Цветкова П.И.

2. На территории воинского кладбища в 1994 г. был похоронен участник Великой Отечественной войны Герой Советского Союза Милов Павел Алексеевич.

3. В 1980-е – 2000-е годы на территории воинского кладбища похоронили двух воинов, погибших во время войны в Афганистане и семь погибших во время военной кампании в Чеченской республике.

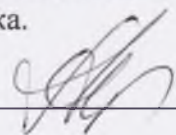
Выводы экспертизы:

Экспертируемый объект «Воинское кладбище, на котором захоронено 28 советских воинов, умерших от ран в госпитале в годы Великой Отечественной войны», расположенный по адресу: Ивановская обл., Ивановская обл., г. Родники, городское кладбище, обоснованно включен в Единый государственный реестр объектов культурного наследия (памятников истории и культуры) народов Российской Федерации в качестве объекта культурного наследия регионального значения. На основании проведенных исследований считаю обоснованным присвоить данному объекту новое наименование: объект культурного наследия регионального значения «Воинские захоронения на территории городского кладбища» (Ивановская область г. Родники, Малышевский проезд, городское кладбище). Вид объекта культурного наследия – памятник; общая видовая принадлежность – памятник истории.

На основании проведенных исследований определен следующий предмет охраны объекта культурного наследия регионального значения «Воинские захоронения на территории городского кладбища», расположенного по адресу: Ивановская область, г. Родники, Малышевский проезд, городское кладбище.

1. **Градостроительное местоположение:** участок прямоугольной формы в юго-восточной части городского кладбища с невысокой чугунной оградой по периметру.

2. **Пространственно-планировочная структура:** стела в центре участка. Расположение 29 захоронений воинов в три ряда. Новые захоронения воинов, погибших во время войны в Афганистане и военной кампании в Чеченской республике, в западной части участка.

Эксперт Тихомиров А.М.  18.12.2017 г.

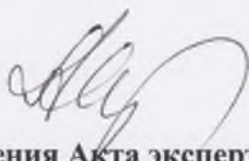
3. **Конструкции и материалы:** надгробные плиты выполнены из гранита.

4. **Элементы оформления надгробий:** небольшие наклонные плиты над каждым захоронением с указанием фамилии, имени, отчества и дат жизни захороненных воинов. В новой, западной части участка вертикально поставленные плиты с портретами и указанием фамилий, имён, отчеств и дат жизни захороненных воинов.

Перечень приложений

1. Копия паспорта на памятник истории и культуры СССР «Воинское кладбище, на котором захоронено 28 советских воинов, умерших от ран в госпитале в годы Великой Отечественной войны» (составлен заместителем начальника Ивановского облвоенкомата Ивановым А.И. 15 апреля 1974 г.). (5 стр.).
2. Копия учетной карточки на памятник истории и культуры СССР «Воинское кладбище, на котором захоронено 28 советских воинов, умерших от ран в госпитале в годы Великой Отечественной войны» (составлена 5 января 1975 г.) (2 стр.).
3. Фото первоначальной скульптуры на территории воинского захоронения (1974 г.) (1 стр.).
4. Кадастровый план земельного участка, занимаемого городским кладбищем (№ 37:15: 01 24 01: 0015 (подготовлен 30 июня 2005 г.) (3 стр.).
5. Копия выписки из ЕГРН о земельном участке № 37: 15: 01 24 01: 15, занимаемом городским кладбищем (подготовлена 5.10.2017 г.) (4 стр.).
6. Границы территории объекта культурного наследия «Воинское захоронение» (Ивановская область, г. Родники, Мальшевский проезд). (2 стр.).
7. Справка о захороненных на кладбище г. Родники (подготовлена специалистом УМХ отд. благоустройства администрации МО «Родниковский муниципальный район» Сироткиным К.В., 1.10.2017 г. (1 стр.).
6. Фотографии выявленного объекта культурного наследия «Воинское кладбище, на котором захоронено 28 советских воинов, умерших от ран в госпитале в годы Великой Отечественной войны», расположенного по адресу: Ивановская обл., г. Родники, городское кладбище. Выполнены 5 октября 2017 г. (9 шт.).
7. Копия контракта № 47 на проведение историко-культурной экспертизы, заключенного 28 сентября 2017 г. между заказчиком – Управлением муниципального хозяйства Администрации муниципального образования «Родниковское городское поселение Родниковского муниципального района Ивановской области» и экспертом государственной историко-культурной экспертизы Тихомировым А.М. (5 стр.).
8. Проект границ территории объекта культурного наследия регионального значения «Воинское кладбище, на котором захоронено 28 советских воинов, умерших от ран в госпитале в годы Великой Отечественной войны», расположенного по адресу: Ивановская обл., г. Родники, городское кладбище. (3 стр.).

ЭКСПЕРТ



Тихомиров А.М.

**Дата оформления Акта экспертизы
18.12.2017.**

ПАМЯТНИКИ ИСТОРИИ И КУЛЬТУРЫ СССР
(недвижимые)

60+

СОЮЗНАЯ РЕСПУБЛИКА РСФСР. Министерство культуры.

Государственная инспекция по охране памятников истории и культуры.
(наименование республиканского органа охраны памятников)

П А С П О Р Т

Воинское кладбище, на котором захоронено 28 советских воинов, умерших от ран в госпитале в годы Великой Отечественной войны.

I. НАИМЕНОВАНИЕ ПАМЯТНИКА

II. ТИПОЛОГИЧЕСКАЯ ПРИНАДЛЕЖНОСТЬ

памятник археологии	памятник истории	памятник архитектуры	памятник монумент. иск-ва
	4		

III. ДАТИРОВКА ПАМЯТНИКА (или дата исторического события, с которым связано возникновение памятника—для памятников истории)

1941-1945 годы

IV. АДРЕС (местонахождение) ПАМЯТНИКА

Ивановская область, г. Родники

общегородское кладбище.

(АССР, край, область, район, автономная обл.)

(национальный округ, населенный пункт, пути подъезда)

V. ХАРАКТЕР СОВРЕМЕННОГО ИСПОЛЬЗОВАНИЯ

по первонач. назначению	культурно-просветит.	туристско-экскурсион.	лечебно-оздоровительн.	жилые помещения	хозяйственное	не используется
	музей бнл. клуб		больн. санат. д/ота.		учреждение торгов. промышл. склад	

общегородское кладбище

ПРИЛОЖЕНИЯ:

- Фото общего вида — 1
- Фото фрагментов —
- Генплан —
- Обмеры: план —
- фасад —
- разрез —
- Схематический план
- охранной зоны —

VI. ИСТОРИЧЕСКИЕ СВЕДЕНИЯ

- | | | |
|----|--|---|
| а) | для памятников археологии | — история возникновения, кем и когда производились разведки и раскопки, место хранения коллекций. |
| | для памятников истории | — история возникновения; краткая характеристика событий и лиц, в связи с которыми объект приобрел значение памятника. |
| | для памятников архитектуры и монументального искусства | — автор, строитель, заказчик, история создания. |

В годы Великой Отечественной войны в гор. Родники был расположен военный госпиталь^{НКЗ № 5850}, в котором проходили лечение воины Советской Армии и ВМФ, получившие ранения в боях с немецко-фашистскими захватчиками при защите социалистической Родины.

Умерших от ран воинов госпиталь производил захоронения в специально отведенном месте на общегородском кладбище в черте города.

За период нахождения госпиталя / 1941-1945 г.г / в гор. Родники на кладбище было захоронено 28 человек. Из них офицеров - 1, сержантов - 1, рядовых - 26 человек.

Краткие биографические сведения о всех захороненных воинах этого кладбища имеются в архиве Ивановского облвоенкомата, дело № 1.

б) перестройки и утраты, изменившие первоначальный облик памятника.

перестроек не было

в) реставрационные работы (общая характеристика, время, автор, место хранения документации)

не проводилось

VII. ОПИСАНИЕ ПАМЯТНИКА

(60)

- | | | | |
|----|---|---------------------------------|--|
| а) | { | для памятников археологии | — характер культурного слоя, важнейшие находки. |
| | | для памятников истории | — характеристика памятника, наличие, текст и время установления мемориальной доски. |
| | | для памятников архитектуры | — основные особенности планировочной, композиционно-пространственной структуры и конструкций; характер декора фасадов и интерьеров; наличие живописи, скульптуры, прикладного искусства; строительный материал, основные габариты. |
| | | для памятников монумент. иск-ва | — основные особенности композиционного и колористического решения, тексты, материал, техника, размер. |

Место захоронения воинов имеет специальный участок прямоугольной формы площадью в 300 кв. метров.

В центре кладбища воинов на невысоком постаменте установлена гипсовая скульптура солдата с автоматом на груди без головного убора в плащ-накидке. Рядом впереди скульптуры солдата установлена четырехгранная бетонная плита, увенчанная звездой и "лавровым" венком. На плите надпись:

" Вечная слава героям, павшим в боях за Родину".

На каждой могиле установлена наклонная бетонная плита в форме прямоугольника размером 30 x 50 см, на которой написаны: фамилия, имя, отчество и годы жизни.

б) общая оценка общественной, научно-исторической и художественной значимости памятника.

Памятник борьбы советского народа с немецко-фашистскими захватчиками в годы Великой Отечественной войны 1941-1945

VIII. ОСНОВНАЯ БИБЛИОГРАФИЯ, АРХИВНЫЕ ИСТОЧНИКИ, ИКОНОГРАФИЧЕСКИЙ МАТЕРИАЛ

Архив областного военного комиссариата, дело № 1 и фотоальбом военных кладбищ и легенд.

IX. ТЕХНИЧЕСКОЕ СОСТОЯНИЕ

		хорошее	среднее	плохое	аварийн
характеристика общего состояния:	культурного слоя важнейших находок				
для памятников археологии			+		
для памятников архитектуры и истории	конструкций стен покрытий потолков пола декора фасадов интерьеров				
в интерьере:	живописи скульптуры прикл. иск-ва		+		
для памятников монументального искусства	цоколя постаменты скульптуры грунта красочного слоя				

X. СИСТЕМА ОХРАНЫ

а) категория охраны

союзная	республ.	местная	не сост
		+	+

б) дата и № документа о принятии под охрану

*Решение облисполкома № 717
от 7.04.1975 г.*

в) границы охранной зоны и зоны регулирования застройки (краткое описание со ссылкой на утверждающий документ).

г) балансовая принадлежность и конкретное использование

д) дата и № охранного документа

Дата составления паспорта

10. апреля 1974 г.

**Зам. начальника Ивановского
Облзооинкомата**
Составитель **ИВАНОВ А.И.** (подпись)

А.И. Иванов
(подпись)

Инспектор по охране памятников

В.С. [подпись]

М. П.

(подпись)

Родниковский р-н

Воинское кладбище, на котором захоронены советские воины умершие от ран в госпитале в 1941-1945 гг., г.Родники, кладбище. Площадь кладбища 300 кв.м, в центре его установлена типовая скульптура солдата с обнаженной головой и автоматом. На каждой могиле установлено бетонное надгробие с обозначением фамилии и дат жизни захороненных. На кладбище захоронены 28 человек, из них: 26 рядовых, 1 сержант, 1 офицер, умершие в госпитальных НКЗ №№ 5850,3081.

А.И.Иванов

УЧЕТНАЯ КАРТОЧКА (оборотная сторона)



Краткое описание

Место захоронения воинов имеет специальный участок прямоугольной формы, площадью в 300 кв.метров.

В центре кладбища воинов на некоем подставенте установлена гипсовая скульптура солдата с автоматом на плече без головного убора в плащике. Рядом впереди скульптуры солдата установлена четырехгранная бетонная плита увенчанная звездой и "лавровым" венком. На плите надпись:

"Вечная слава героям, павшим в боях за Родину".

На каждой могиле установлена бетонная плита в форме прямоугольника размером 30 x 50 см., на которой написано: фамилия, имя, отчество и годы жизни.

Ив. гор., тип. Зак.

Ив. №163

МИНИСТЕРСТВО КУЛЬТУРЫ СССР • ПАМЯТНИКИ ИСТОРИИ И КУЛЬТУРЫ СССР (недвижимые) 2.4
 СОЮЗНАЯ РЕСПУБЛИКА РСФСР Госинспекция по охране памятников и культуры
 (наименование республиканского органа охраны)
 Адрес Ивановская обл., гор. Ровнин, боегородское кладбище
 (АССР, край, область; район, автономная обл.; национальный округ; населенный пункт)

УЧЕТНАЯ КАРТОЧКА Боегородское кладбище, на котором захоронено 28 советских воинов, умерших от ран в мае в годы Великой Отечественной войны.

I. НАИМЕНОВАНИЕ ПАМЯТНИКА

II. ТИПОЛОГИЧЕСКАЯ ПРИНАДЛЕЖНОСТЬ

памятник археологии	памятник истории	памятник архитектуры	памятник монумент. ис-ва
	4		

III. ДАТИРОВКА ПАМЯТНИКА

1941-1945 годы

IV. ХАРАКТЕР СОВРЕМЕННОГО ИСПОЛЬЗОВАНИЯ

по первоначальному назначению	культурно-просветительное	туристско-экскурсионное	лечебно-оздоровительн.	жилищные помещения	хозяйственное	не используется
+						

предлож. по использ.

V. ХАРАКТЕРИСТИКА ТЕХНИЧЕСКОГО СОСТОЯНИЯ

хорошее	среднее	плохое	аварийное
	+		

VI. КАТЕГОРИЯ ОХРАНЫ

Реш. обл. №17 от 4.04.75.

союзная	республ.	местная	не состоит
		+	

наличие утвержденной охранной зоны

да	нет
	+

VII. НАЛИЧИЕ ДОКУМЕНТАЦИИ

паспорт	фотографии	обмеры	реставрационные материалы
+	+		

место хранения документов

органы охраны	реставрационные мастерские	музей, архив.
союзный	республикан.	местные
		НИИ

Дата составления карточки

с 5 01 1975 г.
 М. П.

Составитель *Жес*

Инспектор по охране памятников *Жес*

(Ф. и. о., должность или профессия, подпись)

11. На кого возложена охрана памятника и надзор за его состоянием.

12. Какие необходимы меры для сохранения памятника



13. Кто составил паспорт (фамилия, инициалы, должность, место жительства)

14. Дата составления паспорта

Место
печати

Подпись инспектора по охране памятников
или заведующего отделом культурно-просветработы.

ФГИС ЕГРН

полное наименование органа регистрации прав

Раздел 1

Выписка из Единого государственного реестра недвижимости об объекте недвижимости
Сведения о характеристиках объекта недвижимости

На основании запроса от 05.10.2017 г., поступившего на рассмотрение 05.10.2017 г., сообщаем, что согласно записям Единого государственного реестра недвижимости:

Земельный участок			
(объект недвижимости)			
Лист №	Раздела <u>1</u>	Всего листов раздела <u>1</u> :	Всего разделов: _____
05.10.2017 № 99/2017/30261869		Всего листов выписки: _____	
Кадастровый номер:		37:15:012401:15	

Номер кадастрового квартала:	37:15:012401
Дата присвоения кадастрового номера:	19.08.2002
Ранее присвоенный государственный учетный номер:	данные отсутствуют
Адрес:	установлено относительно ориентира, расположенного в границах участка. Почтовый адрес ориентира: Ивановская область, Родниковский район, г. Родники
Площадь:	206811 кв. м
Кадастровая стоимость, руб.:	62175054.06
Кадастровые номера расположенных в пределах земельного участка объектов недвижимости:	данные отсутствуют
Кадастровые номера объектов недвижимости, из которых образован объект недвижимости:	данные отсутствуют
Кадастровые номера образованных объектов недвижимости:	данные отсутствуют
Сведения о включении объекта недвижимости в состав предприятия как имущественного комплекса:	

Государственный регистратор		ФГИС ЕГРН
полное наименование должности	подпись	инициалы, фамилия

М.П.

Раздел 1

Выписка из Единого государственного реестра недвижимости об объекте недвижимости
Сведения о характеристиках объекта недвижимости

Земельный участок		
<small>(вид объекта недвижимости)</small>		
Лист № _____ Раздела <u>I</u>	Всего листов раздела <u>1</u> : _____	Всего разделов: _____
05.10.2017 № 99/2017/30261869		Всего листов выписки: _____
Кадастровый номер:		37:15:012401:15
Категория земель:	Земли населённых пунктов	
Виды разрешенного использования:	Для размещения городского кладбища	
Сведения о кадастровом инженере:	данные отсутствуют	
Сведения о лесах, водных объектах и об иных природных объектах, расположенных в пределах земельного участка:	данные отсутствуют	
Сведения о том, что земельный участок полностью или частично расположен в границах зоны с особыми условиями использования территории или территории объекта культурного наследия	данные отсутствуют	
Сведения о том, что земельный участок расположен в границах особой экономической зоны, территории опережающего социально-экономического развития, зоны территориального развития в Российской Федерации, игровой зоны:	данные отсутствуют	
Сведения о том, что земельный участок расположен в границах особо охраняемой природной территории, охотничьих угодий, лесничества, лесопарков:	данные отсутствуют	
Сведения о результатах проведения государственного земельного надзора:	данные отсутствуют	
Сведения о расположении земельного участка в границах территории, в отношении которой утвержден проект межевания территории:	данные отсутствуют	
Государственный регистратор		ФГИС ЕГРН
полное наименование должности	подпись	инициалы, фамилия

М.П.

Территориальный отдел №5 Управления Роснедвижимости по Ивановской области

В.1

Наименование органа (организации), осуществляющего государственной кадастровый учет земельных участков

КАДАСТРОВЫЙ ПЛАН ЗЕМЕЛЬНОГО УЧАСТКА (выписка из государственного земельного кадастра)

"30" июня 2005 г. №15/05-2090

1 Кадастровый номер 37:15:01 24 01:0015 2 Лист № 1 3 Всего листов 2

Общие сведения								
4	Предыдущие номера -							
5	Наименование участка Землепользование 6							
7	Местоположение р-н Родниковский, г. Родники							
8	Категория земель							
8.1	Земли сельскохозяйственного назначения	Земли поселений	Земли промышленности, транспорта, связи, радиовещания, телевидения, информатики, космического обеспечения, энергетики, обороны и иного назначения	Земли особо охраняемых территорий	Земли лесного фонда	Земли водного фонда	Земли запаса	Категория не установлена
8.2	-	весь	-	-	-	-	-	-
9	Разрешенное использование /назначение/: для размещения городского кладбища							
10	Фактическое использование /характер деятельности/: -							
11	Площадь: 188300 кв.м.	12	Нормативная цена: 66529030.59 руб	13	Ставка земельного налога: 4.708 руб	14	Базовая ставка арендной платы: -	
15	Сведения о правах: Правообладатель		Вид права: Государственная собственность		Особые отметки			
16	Особые отметки: Уточненная площадь 206811 кв.м., отсутствуют сведения о внесении уточненной площади земельной площади земельного участка в ЕГРП. Ставка земельного налога и нормативная цена определены на 2005 г.							
17	Цель предоставления выписки: Для предоставления в комитет по управлению имуществом Родниковского района							
18	Дополнительные сведения для регистрации		18.1	Регистрационный номер документов в ОКУ -				
	следы, в результате которой образован земельный участок		18.2	Номера образованных участков: -				
			18.3	Номера ликвидироваемых участков: -				



Начальник Терр. отдела №5 Управления Роснедвижимости по Ивановской обл. М.П.

Полников В.И.

Фамилия И.О.

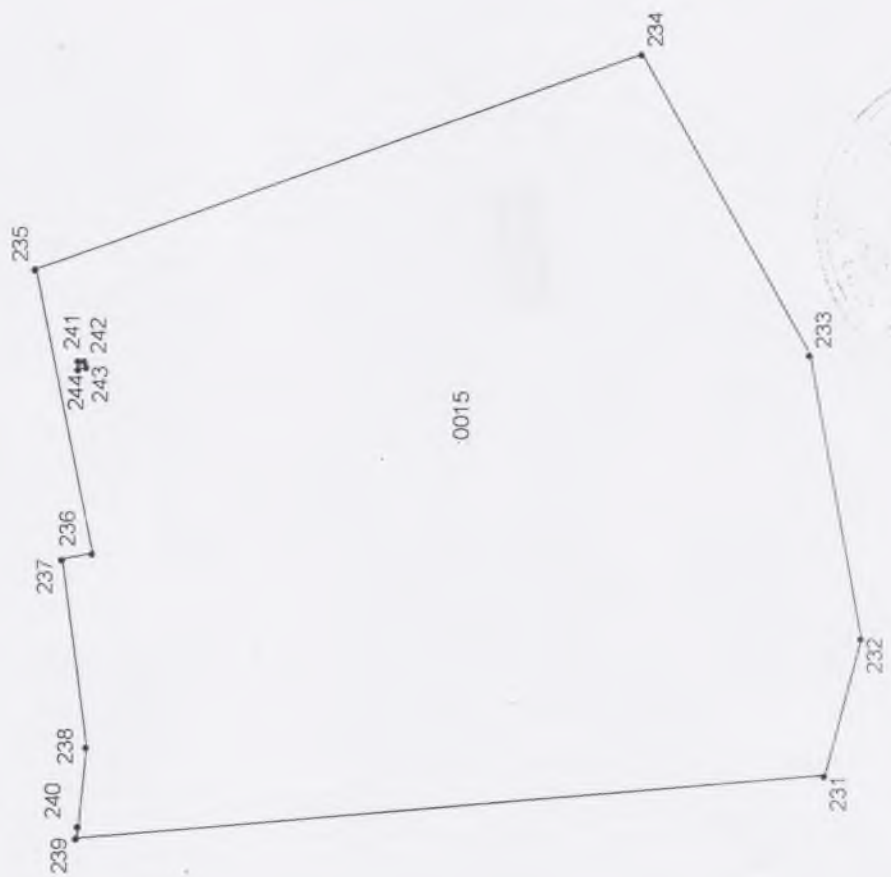
КАДАСТРОВЫЙ ПЛАН ЗЕМЕЛЬНОГО УЧАСТКА (выписка из государственного земельного кадастра)

В.2

2 Лист № 2

1 Кадастровый номер 37:15:01 24 01:0015

3 План (чертеж, схема) границ земельного участка



4 Масштаб 1:5000

Начальник Терр. отдела №5 Управления Роснедвижимости по Ивановской обл.

30.08.2005 / Полюшков В.И./

подпись, дата

М.П.

Должность

Сведения о характерных точках границы части (частей) земельного участка

Учетный номер части: 1

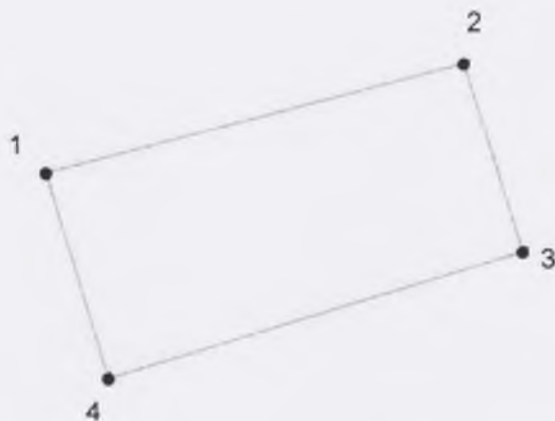
Система координат: Родники

Зона №

Номер точки	Координаты, м		Описание закрепления на местности	Средняя квадратическая погрешность определения координат характерных точек границы части земельного участка, м
	X	Y		
1	2	3	4	5
3	5020.78	7085.52	626003000000	0,3
15	5007.51	6824.01	данные отсутствуют	данные отсутствуют
15	5007.51	6824.01	данные отсутствуют	данные отсутствуют
16	4994.46	6874.01	данные отсутствуют	данные отсутствуют
17	4994.76	6876.88	данные отсутствуют	0,1
18	5001.08	6937.62	данные отсутствуют	0,1
19	5007.16	6996.2	данные отсутствуют	0,1
20	5010.34	7026.84	данные отсутствуют	данные отсутствуют
21	5037.87	7116.13	данные отсутствуют	данные отсутствуют
22	5031.79	7057.72	данные отсутствуют	0,1
23	5025.13	6993.79	данные отсутствуют	0,1
24	5019	6934.91	данные отсутствуют	0,1
25	5012.89	6875.92	данные отсутствуют	0,1

Государственный регистратор		ФГИС ЕГРН
полное наименование должности	подпись	инициалы, фамилия
	М.П.	


**Границы
территории объекта культурного наследия местного
(муниципального) значения "Воинское захоронение"
(Ивановская область, г. Родники, Малышевский проезд)**



Площадь объекта культурного наследия 390 кв.м.

Масштаб 1 : 500

Условные обозначения:



- объект культурного наследия и его территория



- обозначение характерных (поворотных точек) границы территории объекта культурного наследия и их номер

Директор ООО "Альтаир"



Полшков И.В.

КООРДИНАТЫ

характерных (поворотных) точек границы территории
объекта культурного наследия местного (муниципального) значения
«Воинское захоронение»
(Ивановская область, г. Родники, Малышевский проезд)

Система координат местная г. Родники

Номер поворотной точки	Координаты	
	X, м	Y, м
1	5223.75	7172.49
2	5230.92	7200.30
3	5218.54	7204.21
4	5210.20	7176.62

Площадь объекта культурного наследия 390 кв.м.

Директор ООО «Альтаир»



Полшков И.В.

СПРАВКА

Дана Тихомирову Александру Михайловичу

в том, что:

- Коротких Виктор Тихонович (07.11.1936г. – 21.07.1982г.)
- Безин Евгений Владимирович (07.03.1963г. – 16.05.1983г.)
- Милов Павел Алексеевич (14.02.1908г. – 25.05.1994г.)
- Кириллов Алексей Владимирович (15.01.1976г. – 14.06.1995г.)
- Пискарев Николай Викторович (21.07.1977г. – 12.08.1996г.)
- Костерев Юрий Николаевич (09.07.1976г. – 04.04.1996г.)
- Кочнев Максим (09.11.1980г. – 17.01.2000г.)
- Прусов Виктор Сергеевич (28.08.1975г. – 21.02.2000г.)
- Цветков Павел Иванович (05.06.1913г. – 1943г.)

действительно захоронены на кладбище г. Родники Ивановской области.

Специалист УМХ отдела благоустройства администрации
МО «Родниковский муниципальный район» Сироткин В.В.



"Воинское кладбище, на котором захоронено 28 советских воинов, умерших от ран в госпитале в годы Великой Отечественной войны»

Ивановская обл., г. Родники, городское кладбище. Фото 5 октября 2017 г. А. М. Тихомиров.



1. Стела в центре воинского кладбища

"Воинское кладбище, на котором захоронено 28 советских воинов, умерших от ран в госпитале в годы Великой Отечественной войны»

Ивановская обл., г. Родники, городское кладбище. Фото 5 октября 2017 г. А. М. Тихомиров.



2. Надгробная плита над захоронением П. И. Цветкова



3. Одна из 28 надгробных плит

«Воинское кладбище, на котором захоронено 28 советских воинов, умерших от ран в госпитале в годы Великой Отечественной войны»
Ивановская обл., г. Родники, городское кладбище. Фото 5 октября 2017 г. А. М. Тихомиров.



4. Новые захоронения на воинском кладбище



5. Новые захоронения на воинском кладбище

«Воинское кладбище, на котором захоронено 28 советских воинов, умерших от ран в госпитале в годы Великой Отечественной войны»

Ивановская обл., г. Родники, городское кладбище. Фото 5 октября 2017 г. А. М. Тихомиров.



6. Общий вид воинского кладбища с запада



7. Общий вид воинского кладбища с востока

ПРОЕКТ ГРАНИЦ

территории объекта культурного наследия регионального значения «Воинское кладбище, на котором захоронено 28 советских воинов, умерших от ран в госпитале в годы Великой Отечественной войны», расположенного по адресу: Ивановская обл., г. Родники, Городское кладбище.

Обоснование границ территории выявленного объекта культурного наследия

В годы Великой Отечественной войны в городе Родники были организованы госпитали Наркомата здравоохранения № 5850 и 3081. Умершие от ран воины были захоронены на территории городского кладбища на специально отведенном участке. На могилах установили бетонные плиты, а в центре воинского кладбища поставили гипсовую скульптуру солдата с автоматом. Впоследствии бетонные плиты заменили на гранитные, вместо гипсовой скульптуры установили новую стелу, по периметру участка поставили чугунную ограду. На западной части участка появились новые захоронения. В 2017 г. проведено межевание территории городского кладбища, в результате чего определены координаты границ территории воинского кладбища. Площадь участка в настоящее время составляет 390 кв. м.

Координаты

характерных (поворотных) точек границ территории объекта культурного наследия регионального значения «Воинское кладбище, на котором захоронено 28 советских воинов, умерших от ран в госпитале в годы Великой Отечественной войны», расположенного по адресу: Ивановская обл., г. Родники,

Городское кладбище.

Система координат местная

Номер поворотной точки	Координаты (X)	Координаты (Y)
1	5223,75	7172,49
2	5230,92	7200,30
3	5218,54	7204,21
4	5210,20	7176,62

Описание


границ территории объекта культурного наследия регионального значения «Воинское кладбище, на котором захоронено 28 советских воинов, умерших от ран в госпитале в годы Великой Отечественной войны», расположенного по адресу:

Ивановская обл., г. Родники,

Городское кладбище.

Граница территории объекта культурного наследия проходит:

Точки 1-2. От точки 1 в северо-западном углу участка воинского кладбища по северной границе территории объекта культурного наследия до точки 2 в северо-восточном углу участка.

Эксперт Тихомиров А.М.  18.12.2017 г.

Точки 2-3. От точки 2 по восточной границе участка воинского кладбища до точки 3 в юго-восточном углу участка.

Точки 3-4. От точки 3 по южной границе территории воинского кладбища до точки 4 в юго-западном углу участка.

Точки 4-1. От точки 4 по западной границе территории воинского кладбища до точки 1 в северо-западном углу участка.

Схема

границ территории объекта культурного наследия регионального значения «Воинское кладбище, на котором захоронено 28 советских воинов, умерших от ран в госпитале в годы Великой Отечественной войны», расположенного по адресу: Ивановская обл., г. Родники, Городское кладбище. (Масштаб 1:500)



РЕЖИМ

использования земельного участка в границах территории объекта культурного наследия регионального значения «Воинское кладбище, на котором захоронено 28 советских воинов, умерших от ран в госпитале в годы Великой Отечественной войны», расположенного по адресу: Ивановская обл., г. Родники, Городское кладбище.

Запрещается:

- строительство капитальных и временных зданий и сооружений (хозяйственные постройки, гаражи), расположенных на территории объекта культурного наследия, в том числе линейных объектов, вышек сотовой связи, установка информационных и рекламных конструкций, вывесок, навесов, киосков, автостоянок;


Эксперт Тихомиров А.М.  18.12.2017 г.

- самовольные посадки (порубки) деревьев и кустарников;
- ведение землеустроительных, земляных, строительных, мелиоративных, хозяйственных и иных работ, не связанных с сохранением объекта культурного наследия;
- использование пиротехнических средств и фейерверков;
- поиск, выявление объектов археологического наследия без разрешения (открытого листа);
- изменение границ земельного участка без заключения исполнительного органа государственной власти Ивановской области, уполномоченного в области государственной охраны объектов культурного наследия;
- создание разрушающих вибрационных нагрузок динамическим воздействием на грунты.

Разрешается по согласованию с исполнительным органом государственной власти Ивановской области, уполномоченным в области государственной охраны объектов культурного наследия:

- благоустройство территории объекта культурного наследия, направленное на сохранение, использование и популяризацию объекта культурного наследия, а также на сохранение его планировочных, типологических, масштабных характеристик.

- проведение работ, направленных на обеспечение визуального восприятия объекта культурного наследия в его природной среде, в том числе сохранение сложившегося в природном ландшафте соотношения открытых и закрытых пространств

Эксперт Тихомиров А.М.  18.12.2017 г.