

## АКТ

Государственной историко-культурной экспертизы  
по уточнению сведений об объекте культурного наследия  
местного (муниципального) значения «Кокуй и Покровская улицы»  
расположенного по адресу: г. Иваново, ул. 10 Августа,  
5, 7, 13, 13а, 17, 19, 21, 23, 29, 31, 31а, 33, 35, 37, 37а, 39, 41а лит Г, 59, 61,  
71/5, 73/12, 77, 77а, 79/21, 2/4, 6, 10, 12, 16, 18/17, 30, 32, 34

### Основание для проведения историко-культурной экспертизы

Настоящий Акт государственной историко-культурной экспертизы составлен в соответствии с Федеральным Законом «Об объектах культурного наследия (памятниках истории и культуры) народов Российской Федерации» от 25.06.2002 № 73-ФЗ, Положением «О государственной историко-культурной экспертизе», утвержденным постановлением Правительства Российской Федерации от 15.07.2009 № 569.

<b>Дата начала проведения экспертизы:</b>	06.08.2015
<b>Дата окончания проведения экспертизы:</b>	15.12.2015
<b>Место проведения экспертизы:</b>	г.Иваново
<b>Заказчик экспертизы:</b>	Комитет по культуре Администрации города Иванова

### Сведения об эксперте:

<b>Фамилия, имя, отчество</b>	Снитко Александр Владимирович
<b>Реквизиты эксперта</b>	государственный эксперт по проведению государственной историко-культурной экспертизы на основании приказа Министерства культуры России от 31.05.2013 № 618: <ul style="list-style-type: none"> <li>▪ Объекты, обладающие признаками объекта культурного наследия;</li> <li>▪ Документы, обосновывающие включение объектов культурного наследия в реестр</li> </ul>
<b>Образование</b>	высшее
<b>Специальность</b>	архитектор, инженер-строитель
<b>Ученая степень</b>	кандидат архитектуры
<b>Стаж работы</b>	20 лет
<b>Место работы и должность</b>	ООО «Ивановоархпроект», главный архитектор проектов
<b>Общественный статус</b>	член Союза архитекторов России – заместитель председателя Правления Ивановского регионального отделения; член консультативного Совета по вопросам дизайна городской среды, художественного оформления и сохранения объектов культурного наследия (Художественный Совет) при Администрации г.Иванова

Эксперт



А. В. Снитко

Эксперт признает свою ответственность за соблюдение принципов проведения государственной историко-культурной экспертизы, установленных ст. 29 Федерального закона «Об объектах культурного наследия (памятниках истории и культуры) народов Российской Федерации», и за достоверность сведений, изложенных в акте государственной историко-культурной экспертизы.

#### **Объект государственной историко-культурной экспертизы**

Объект культурного наследия местного (муниципального) значения, включенный в единый государственный реестр объектов культурного наследия (памятников истории и культуры) народов Российской Федерации, «Кокуй и Покровская улицы», расположенный по адресу: г. Иваново, ул. 10 Августа, 5, 7, 13, 13а, 17, 19, 21, 23, 29, 31, 31а, 33, 35, 37, 37а, 39, 41а лит Г, 59, 61, 71/5, 73/12, 77, 77а, 79/21, 2/4, 6, 10, 12, 16, 18/17, 30, 32, 34.

#### **Цели государственной историко-культурной экспертизы:**

- Уточнение сведений (в части уточнения наименования, предметов охраны и границ) об объекте культурного наследия местного (муниципального) значения, включенном в единый государственный реестр объектов культурного наследия (памятников истории и культуры) народов Российской Федерации, «Кокуй и Покровская улицы», расположенном по адресу: г. Иваново, ул. 10 Августа, 5, 7, 13, 13а, 17, 19, 21, 23, 29, 31, 31а, 33, 35, 37, 37а, 39, 41а лит Г, 59, 61, 71/5, 73/12, 77, 77а, 79/21, 2/4, 6, 10, 12, 16, 18/17, 30, 32, 34.
- Установление требований к осуществлению деятельности в границах территории объекта культурного наследия местного (муниципального) значения, включенном в единый государственный реестр объектов культурного наследия (памятников истории и культуры) народов Российской Федерации, «Кокуй и Покровская улицы», расположенном по адресу: г. Иваново, ул. 10 Августа, 5, 7, 13, 13а, 17, 19, 21, 23, 29, 31, 31а, 33, 35, 37, 37а, 39, 41а лит Г, 59, 61, 71/5, 73/12, 77, 77а, 79/21, 2/4, 6, 10, 12, 16, 18/17, 30, 32, 34.

#### **Сведения о проведенных исследованиях с указанием примененных методов, объема и характера выполненных работ и их результатов**

При выполнении государственной историко-культурной экспертизы проведены следующие исследования:

- Изучение и анализ документации, представленной на экспертизу
- Изучение библиографических источников
- Натурное обследование объекта
- Уточнение адресной части и предмета охраны объекта культурного наследия
- Установление границы территории объекта культурного наследия.

Эксперт \_\_\_\_\_



А.В.Смитко

Указанные исследования проведены с применением методов натурного, библиографического и историко-архитектурного анализа в объеме, достаточном для обоснования вывода государственной историко-культурной экспертизы.

#### **Перечень материалов и документов, представленных заказчиком**

1. Акт Государственной историко-культурной экспертизы по определению категории историко-культурного значения выявленного объекта культурного наследия «Застройка улицы 10 Августа. Комплекс» (*целесообразное название «Кокуй и Покровская улицы»*), расположенного по адресу: г. Иваново, ул. 10 Августа, 5, 7, 13, 13а, 17, 19, 21, 23, 29, 31, 31а, 33, 35, 37, 37а, 39, 41а лит Г, 59, 61, 71/5, 73/12, 77, 77а, 79/21, 2/4, 6, 10, 12, 16, 18/17, 30, 32, 34
2. Распоряжение Правительства Ивановской области от 05.08.2014 №182-рп «О включении в единый государственный реестр объектов культурного наследия (памятников истории и культуры) народов Российской Федерации выявленного объекта культурного наследия «Кокуй и Покровская улицы» (Ивановская область, г. Иваново, ул. 10 Августа, 5, 7, 13, 13а, 17, 19, 21, 23, 29, 31, 31а, 33, 35, 37, 37а, 39, 41, 41а лит Г, 59, 61, 71/5, 73/12, 77, 77а, 79/21, 2/4, 6, 10, 12, 16, 18/17, 30, 32, 34) в качестве объекта культурного наследия местного (муниципального) значения».

#### **Перечень библиографических источников, использованных при проведении экспертизы**

1. Свод памятников архитектуры и монументального искусства России. Ивановская область. Ч. 1. М., 1998. С.239-246.
2. Тихомиров А.М. Иваново. Иваново-Вознесенск. Путеводитель сквозь времена. – Иваново: ИД «Референт», 2011. С.102-116.

#### **Факты и сведения, выявленные и установленные в результате проведенных исследований**

Натурное обследование, проведенное в ходе осуществления настоящей экспертизы, показало, что принципиальных изменений в составе объекта, его планировочных и архитектурно-художественных характеристик не произошло. Описание зданий и архитектурной среды в пределах объекта культурного наследия, приведенное в Акте государственной историко-культурной экспертизы от 2013 г., соответствует их современному состоянию.

Объект находится в статусе объекта культурного наследия местного (муниципального) значения «Кокуй и Покровская улицы», расположенного по адресу г. Иваново, ул. 10 Августа, 5, 7, 13, 13а, 17, 19, 21, 23, 29, 31, 31а, 33, 35, 37, 37а, 39, 41а лит Г, 59, 61, 71/5, 73/12, 77, 77а, 79/21, 2/4, 6, 10, 12, 16, 18/17, 30, 32, 34.

Эксперт



А.В.Снитко

### Обоснование выводов экспертизы

Рассмотренные материалы и документы, а также натурное обследование объекта указывают на то, что объект культурного наследия местного (муниципального) значения «Кокуй и Покровская улицы» обладает следующими признаками объекта культурного наследия:

1. Застройка представляет собой целостный элемент городской пространственной и художественной среды конца 19 – начала 20 веков в г. Иваново.
2. Застройка некоторых участков хорошо сохранила пропорции городского линейного общественного пространства и дворовых пространств.
3. Многие здания сохранили первоначальные исторические объемы, первоначальную архитектурную композицию фасадов, подлинные декоративные элементы фасадов.
4. На улице сохранились некоторые элементы благоустройства (ограда парка Гарелина, ворота с решетками).
5. Застройка улицы является важным пространственным комплексом для сохранения масштаба системы улиц исторической части г.Иваново (его старинной части – села), а некоторые здания – качественными экземплярами процесса исторического эволюционирования жилой и общественной архитектуры города.

### Выводы экспертизы:

Экспертируемый объект обладает всеми признаками объекта культурного наследия местного (муниципального) значения.

На основании проведенных исследований считаю обоснованным уточнить сведения об экспертируемом объекте культурного наследия в части уточнения наименования, предметов охраны и границ, присвоив наименования «Кокуй и Покровская улицы», расположенный по адресу г.Иваново, ул. 10 Августа.

На основании проведенных исследований определен следующий **ПРЕДМЕТ ОХРАНЫ** объекта культурного наследия местного (муниципального) значения «Кокуй и Покровская улицы», расположенного по адресу г.Иваново, ул. 10 Августа:

1. Историческая архитектурно-пространственная градостроительная среда (сложившаяся к середине 20 века), а именно:
  - ширина улицы и высота зданий, формирующих застройку улицы;
  - морфология застройки (небольшими отдельными зданиями по красной линии застройки с разрывами друг от друга в начале улицы и в виде сплошной фасадной застройки в середине улицы, с заборами вдоль линии застройки, оградами и воротами во дворы);
  - форма зданий, близкая к прямоугольным параллелепипедам, со скатными крышами.

Эксперт



А.В.Снитко

2. Историческая архитектурно-стилистическая художественная среда (сложившаяся к середине 20 века), характеризующаяся преобладанием зданий, построенных в стилях классицистической группы (классицизм, эклектика, модерн, неоклассицизм, ар-деко, сталинский классицизм).
3. Ценные элементы застройки: здания №№ 7, 16, 21, 23, 29, 31, 31а, 33, 34, 41лит.А, 61, 71/5, 73/12, 79/21 по ул. 10 Августа и 1/25 по Шереметевскому проспекту.
4. Исторические зеленые участки ландшафта: сад Я.П.Гарелина (к юго-западу от сохранившейся ограды), скверы на пл. Революции и у Щудровской палатки.
5. Историческое функциональное назначение улицы как жилого, общественно-административного и торгового пространства, имеющего мемориальное значение, связанное с работой и пребыванием в некоторых его зданиях выдающихся деятелей культуры и науки регионального и всероссийского уровня, а также исторически значимыми событиями.

Предмет охраны может быть уточнен при проведении натурных исследований.

В целях обеспечения указанного Предмета охраны на территории объекта культурного наследия местного (муниципального) значения «Кокуй и Покровская улицы», расположенного по адресу г.Иваново, ул. 10 Августа, рекомендуется установить следующие требования к осуществлению деятельности:

1. Режимы использования территории:
  - зона общественной застройки О1 на участках от ул. Крутицкой до ул. Марии Рябининой;
  - зона жилой застройки ЖЗ на участке от ул. Марии Рябининой до ул. Бубнова;
  - зона Р2 – скверы на месте части сада Я.П. Гарелина (к юго-западу от сохранившейся ограды), на пл. Революции, у Щудровской палатки;
  - при любом виде строительства – обеспечение сохранения ценных элементов застройки (2/4, 5, 6, 7, 10, 12, 13, 13А, 16, 17, 21, 23, 29, 31, 31а, 32, 33, 34, 37, 41лит.А, 37А, 39, 61, 71/5, 73/12, 77, 77А, 79/21 по ул. 10 Августа и 1 по Шереметевскому проспекту)

Эксперт



А.В.Снитко

на территории ОКН запрещается:

- ✓ размещение промышленных объектов и объектов, нуждающихся в обеспечении грузопотоков крупногабаритным транспортом;
- ✓ размещение рекламных конструкций в оконных проемах;
- ✓ размещение крышевых установок на зданиях;
- ✓ забивка свай и вибропогружение свай ближе 10 метров от ценных элементов застройки (2/4, 5, 6, 7, 10, 12, 13, 13А, 16, 17, 21, 23, 29, 31, 31а, 32, 33, 34, 37, 41лит.А, 37А, 39, 61, 71/5, 73/12, 77, 77А, 79/21 по ул. 10 Августа и 1/25 по Шереметевскому проспекту);
- ✓ снос зданий, строений путём обрушений и взрывов,
- ✓ размещение мачтовых конструкций (за исключением ТВ-антенн), спутниковых устройств и ТВ-тарелок, видимых с общественного пространства ул. 10 Августа.

## 2. Режимы строительства:

- расположение главных фасадов зданий – обязательно по красным линиям застройки улиц;
- запрещается размещение за красной линией застройки улиц пристроек, в том числе входов, тамбуров, крылец.
- ширина улицы 10 Августа должна быть:
  - участок от ул. Крутицкой до Шереметевского просп – около 15 м,
  - участок от ул. Марии Рябиной до ул. Бубнова – около 25 м
- плотность застройки участков должна быть не более 80%, а для участков К№ 37:24:20109:53 и 37:24:20109:93 – не более 50%, с застройкой исключительно в их южных частях; для участков К№ 37:24:20109:68 и 37:24:20109:218 – не более 10%.
- площадь озеленения участков должна быть не менее 2%; а для участков К№ 37:24:20109:53 и 37:24:20109:93 – не менее 30%; для участков К№ 37:24:20109:68 и 37:24:20109:218 – не менее 50%.
- расположение зданий на участках должно быть:
  - на участке от ул. Крутицкой до Шереметевского пр. на расстояниях от красной линии до 15 метров – только зданиями длиной по фасаду не более 30 м. и с расстояниями от зданий, расположенных в непосредственной близости и выходящих на красную линию улиц - не менее 1,5 м,
  - на участке от Шереметевского просп. до ул. Бубнова – как на каком-либо расстоянии от смежных земельных участков, так и вплотную по границе.
- высота зданий до конька кровли относительно уровня близлежащего тротуара ул. 10 Августа должна быть:
  - участок от ул. Крутицкой до Шереметевского просп – до 10 м., на удалении от красной линии улиц вглубь квартала более 14 метров – до 13 метров,


Эксперт



А.В.Снитко

- участок от Шереметевского просп. до ул. Марии Рябиной – до 13 м.; возможны башнеобразные объемы высотой не выше 17 м (не считая мелких декоративных элементов), размерами в плане не более чем 4х4 м, находящихся друг от друга на расстоянии не ближе 100 м.,
  - участок от ул. Марии Рябиной до ул. Бубнова – до 17 м.
3. Требования по сохранению ценных элементов застройки:
- сохранение объектов культурного наследия – памятников и выявленных объектов культурного наследия (дома №№ 7, 16 и 33, ограды парка между домами №№ 12 и 16);
4. Градостроительные регламенты строительства, благоустройства и городского дизайна:
- Объемно-композиционная структура зданий:
    - основные объемы зданий – близкие к прямоугольным в плане, лапидарные, без криволинейных очертаний,
    - с двускатной или вальмовой крышей основных объемов;
    - сохранение исторических объемных характеристик домов №№ 7, 16, 21, 23, 29, 31, 31а, 33, 34, 41 лит.А, 61, 71/5, 73/12, 79/21 по ул. 10 Августа и 1/25 по Шереметевскому проспекту – пристройки к ним возможны только со стороны фасадов, невидимых с общественных пространств улицы 10 Августа;
  - Конструкции и материалы отделки зданий должны быть:
    - отделка стен – красный дореволюционный кирпич, расшивка или обмазка под него, побелка по кирпичу, оштукатуренная поверхность или дерево, окраска согласно указанным ниже требованиям;
    - балконы – металл или дерево;
    - в надстройках – аналогичность применяемых отделочных материалов таковым в нижележащем этаже;
    - поверхности скатной кровли – фальцевые металлические листы, темно-коричневого или темно-зеленого цвета с матовой поверхностью;
    - деревянная поверхность глухих дверей,
    - металлические козырьки – решетчатого типа,
    - запрещается частичная (менее 70 %) окраска фасадов и применение цветов вне следующей цветовой гаммы стен зданий: №№ 1000, 1001, 1002, 1005, 1013, 1014, 1015, 3012, 4009, 3022, 3033, 5024, 6027, 6021, 6034, 7000, 7001, 7032, 7030, 7034, 7047, 7038, 8025 в соответствии с RAL Classic, а также белый цвет и цвет дореволюционного красного кирпича;
  - Архитектурная композиция фасадов: характерная для стилей классцистической группы:
    - высота цоколя зданий – не выше 1,2 м;

Эксперт



А.В. Снитко

- поэтажное членение фасадов с высотой этажа не более 4 м.;
- примерно равное соотношение ширины окна и простенка (за исключением акцентных элементов объемной композиции здания);
- запрет на использование горизонтального ленточного и сплошного остекления;
- окна должны быть:
  - вертикальной ориентации (за исключением возможных квадратных и круглых мансардных и чердачных, а также в виде балконного остекления исторических форм и материалов),
  - форма – прямоугольная, с лучковым или арочным завершением,
  - высота – не более 2,5 м,
  - ширина окон – в основном менее 1,3 м, количество окон с шириной более 1,3 м – не более 15% от количества оконных проемов на фасаде для фасадов зданий, видимых с общественных пространств улицы 10 Августа; ширина вновь проектируемых проемов в надстройках не шире окон нижележащего этажа;
  - соосность вновь проектируемых проемов между собой и с существующими (в надстройках);
- уклон скатных крыш не менее  $18^{\circ}$  и не более  $35^{\circ}$ ;
- для домов №№ 2/4, 5, 6, 7, 10, 12, 13, 13А, 16, 17, 21, 23, 29, 31, 31а, 32, 33, 34, 37, 41лит.А, 37А, 39, 61, 71/5, 73/12, 77, 77А, 79/21 по ул. 10 Августа и 1/25 по Шереметевскому проспекту – сохранение архитектурной композиции главных фасадов в пределах существующих этажей.
- Элементы декоративного и инженерного решения фасадов:
  - фасадный декор и формы переплетов оконных рам и дверей должны быть характерны для стилей классицистической группы для существующих зданий;
  - запрет цветового тонирования стекла;
  - обязательно сохранение художественной формы деревянных наличников с резьбой;
  - обязательно сохранение художественных форм декоративных деталей, выполненных в кирпиче или штукатурке, в домах постройки до 1955 г. (№№ 2/4, 5, 6, 7, 10, 12, 13, 13А, 16, 17, 21, 23, 29, 31, 31а, 32, 33, 34, 37, 41лит.А, 37А, 39, 61, 71/5, 73/12, 77, 77А, 79/21 по ул. 10 Августа и 1/25 по Шереметевскому проспекту);
  - запрещается размещение объемных элементов инженерных сетей, кондиционеров, рольставен и другого оборудования, видимых с общественного пространства ул. 10 Августа;
  - площадь маркиз должна быть не более 20% площади окон, не закрывая архитектурные детали, использование в оформлении маркиз не более 2 цветов;

Эксперт  А.В.Снитко



- оформление витрин – с использованием нескольких объемных элементов, с глубиной просматриваемого с улицы витринного пространства не менее 50 см, без надписей; запрет заклеивания и закрывания окон плакатами;
- размещение вывесок – при условии не закрывания ими декоративных элементов фасада (за исключением рустовки) и расположением ниже окон 2 этажа; отдельными буквами и знаками;
- площадь элементов вывесок (знаков, отдельных букв) – не более 0,1 кв.м, ширина основного штриха букв – не более 10 см;
- стилистика вывесок (в том числе стилистика шрифтов), согласующаяся со стилем здания, на котором они расположены; написание слов в соответствии с правилами русского языка.
- Дизайн малых архитектурных форм и благоустройства:
  - ворота во дворы зданий должны быть с решетками;
  - запрещается размещение объемных элементов инженерных сетей и другого оборудования (за исключением столбов и проводов), видимых с общественного пространства ул. 10 Августа;
  - малые архитектурные формы, которые видны с общественных пространств улицы 10 Августа, должны являться стилизацией аналогов, применявшихся в первой половине 20 века, с использованием строительных и отделочных материалов, использовавшихся в строительстве на период первой половины 20 века;
  - площадь рекламных элементов (с обязательным их расположением не ближе чем 25 метров от памятников и выявленных объектов культурного наследия, а также друг от друга не ближе чем 100 м.) должна быть:
    - на участке от ул. Крутицкой до Шереметевского просп. – не более 1,5 кв.м.,
    - на участке от Шереметевского просп. до ул. Бубнова – не более 3 кв.м.,
  - устройство тротуаров выше уровня газонов и дорог.

### Перечень приложений

1. Сведения о границах территории объекта культурного наследия «Кокуй и Покровская улицы», расположенного по адресу: г. Иваново, ул. 10 Августа.
2. Акт Государственной историко-культурной экспертизы по определению категории историко-культурного значения выявленного объекта культурного наследия «Застройка улицы 10 Августа. Комплекс» (целесообразное название «Кокуй и Покровская улицы»), расположенного по адресу: г. Иваново, ул. 10 Августа, 5, 7, 13, 13а, 17, 19, 21, 23, 29, 31, 31а, 33, 35, 37, 37а, 39, 41а лит Г, 59, 61, 71/5, 73/12, 77, 77а, 79/21, 2/4, 6, 10, 12, 16, 18/17, 30, 32, 34

Эксперт



А.В.Снитко

3. Распоряжение Правительства Ивановской области от 05.08.2014 №182-рп «О включении в единый государственный реестр объектов культурного наследия (памятников истории и культуры) народов Российской Федерации выявленного объекта культурного наследия «Кокуй и Покровская улицы» (Ивановская область, г. Иваново, ул. 10 Августа, 5, 7, 13, 13а, 17, 19, 21, 23, 29, 31, 31а, 33, 35, 37, 37а, 39, 41, 41а лит Г, 59, 61, 71/5, 73/12, 77, 77а, 79/21, 2/4, 6, 10, 12, 16, 18/17, 30, 32, 34) в качестве объекта культурного наследия местного (муниципального) значения.

**ЭКСПЕРТ**



**А.В.Снитко**

**Дата оформления Акта экспертизы:**

**15.04.2016.**

Эксперт  А.В.Снитко

**Сведения о границах**  
 территории объекта культурного наследия «Кокуй и Покровская улицы»,  
 расположенного по адресу г.Иваново, ул. 10 Августа

**ОБОСНОВАНИЕ УСТАНОВЛЕНИЯ ГРАНИЦЫ ТЕРРИТОРИИ**

Рассматриваемый объект исторически располагается на данных территориях с 18 века. Исторические территории, которые целесообразно включить в состав данного достопримечательного места, ныне представлены большим количеством земельных участков, сложившихся исторически за 20 век (см. рис. 1, 2, 3) и функционально друг с другом не связанных. Они складывались в том числе и вследствие сноса некоторых зданий и строительства на их месте новых.

Границу территории объекта культурного наследия «Кокуй и Покровская улицы» целесообразно сформировать на основании принципа территориальной общности исторической застройки и сложившейся земельно-кадастровой структуры в пределах планировочных кварталов.

Таким образом, в состав территории объекта культурного наследия необходимо включить земельные участки со следующими кадастровыми номерами:

37:24:10109:69	37:24:10108:15	37:24:10108:39
37:24:10109:47	37:24:10108:37	37:24:10110:45
37:24:10109:13	37:24:10108:9	37:24:10110:38
37:24:10109:179	37:24:10108:8	37:24:10110:72
37:24:10109:68	37:24:10108:2	37:24:10110:2
37:24:10109:218	37:24:10108:4	37:24:10111:9
37:24:10109:175	37:24:10108:3	37:24:10111:6
37:24:10109:67	37:24:10110:10	37:24:10111:1
37:24:10109:42	37:24:10110:24	37:24:10111:15
37:24:10109:53	37:24:10110:40	37:24:10111:27
37:24:10109:93	37:24:10110:158	37:24:10111:16
37:24:10109:80	37:24:10110:41	37:24:10111:58
37:24:10109:23	37:24:10110:21	37:24:10111:13
37:24:10109:27	37:24:10110:42	37:24:10111:33
37:24:10109:11	37:24:10110:19	37:24:10111:17
37:24:10108:14	37:24:10110:18	37:24:10138:29
37:24:10108:167	37:24:10110:153	37:24:10138:30
37:24:10108:42	37:24:10110:53	37:24:10138:6
37:24:10138:9	37:24:10110:52	37:24:10138:7
37:24:10138:10	37:24:10110:15	37:24:10138:20
37:24:10138:37	37:24:10110:47	37:24:10138:8
	37:24:10110:48	37:24:10138:15

а также прочие мелкие земельные участки в границах территории объекта культурного наследия

Эксперт \_



А.В.Станко




Рис.1. Публичная кадастровая карта места расположения территории объекта культурного наследия. Номера крупных земельных участков территории ОКН обведены зеленым.

Эксперт  А.В.Ститко



Рис.2, 3. Публичная кадастровая карта места расположения территории объекта культурного наследия. Номера крупных земельных участков территории ОКН обведены зеленым.


Эксперт  А.В.Снитко

## ОПИСАНИЕ ГРАНИЦЫ ТЕРРИТОРИИ

Граница территории проходит:

от т.1 до т.2	От условной точки (т.1), расположенной на перекрестке проезжих частей улиц Крутицкой и ул. 10 Августа, на юго-восток до крайнего западного угла земельного участка с К№ 37:24:10108:14 (т.2)
от т.2 до т.3	От т.2 на юго-восток до крайнего северо-восточного угла забора земельного участка с К№ 37:24:10108:42 (т.3)
от т.3 до т.5	От т.3 на восток до крайнего западного угла забора земельного участка дома № 6 по ул. Советской (т.5)
от т.5 до т.8	От т.5 на юго-восток вдоль забора земельного участка дома № 6 по ул. Советской до его крайнего южного угла (т.8)
от т.8 до т.9	От т.8 на юго-восток вдоль забора земельного участка дома № 10 по ул. Советской до его ближайшего угла поворота (т.9)
от т.9 до т.10	От т.9 на юго-восток до крайнего северного угла забора земельного участка дома № 19 по ул. 10 Августа (т. 10)
от т.10 до т.20	От т.10 на юго-восток вдоль северо-восточных границ земельных участков домовладений № 19, 21, 23 по нечетной стороне улицы 10 Августа и земельного участка здания бывшей гостиницы «Центральная» до крайнего восточного угла последнего (т.20)
от т.20 до т.21	От т.20 на юго-восток вдоль условной линии до крайнего западного угла земельного участка с К№ 37:24:10110:50 (т.21)
от т.21 до т.22	От т.21 на восток вдоль условной линии до крайнего северного угла забора земельного участка с К№ 37:24:10110:40 (т.22)
от т.22 до т.31	От т.22 на юго-восток вдоль северо-восточных границ земельных участков домовладений по нечетной стороне улицы 10 Августа до крайнего восточного угла земельного участка дома № 31 по ул. 10 Августа (т.31)
от т.31 до т.32	От т.31 на северо-восток вдоль условной линии до крайнего северо-западного угла домовладения № 31а по ул. 10 Августа (т.32)
от т.32 до т.69	От т.32 на юго-восток вдоль северо-восточных границ земельных участков домовладений по нечетной стороне улицы 10 Августа, включая земельный участок с К№ 37:24:10110:45, до крайнего восточного угла земельного участка с К№ 37:24:10110:72 (т.69)
от т.69 до т.70	От т.69 на юго-восток вдоль условной линии, параллельной осям ул. 10 Августа и ул. Советской до условной точки, располагающейся на тротуаре по западной стороне ул. Марии Рябиной примерно посередине между ул. 10 Августа и ул. Советской (т.70)
от т.70 до т.71	От т.70 на юго-восток вдоль условной линии до крайнего западного угла земельного участка с К№ 37:24:10138:2 (т.71)
от т.71 до т.75	От т.71 на юго-восток вдоль южной границы земельного участка с К№ 37:24:10138:2 до крайнего восточного угла земельного участка домовладения №59 по ул. 10 Августа (т.75)

Эксперт



А.В.Смитко

от т. 75 до т. 101	От т. 75 на юго-восток вдоль северо-восточных границ земельных участков домовладений по нечетной стороне улицы 10 Августа до крайнего южного угла земельного участка с К№ 37:24:10138:38 (т. 101)
от т. 101 до т. 102	От т. 101 на юг вдоль условной линии до условной точки пересечения кадастровых кварталов 37:24:10138, 37:24:10139 и 37:24:10144, находящейся на пересечении проезжих частей улиц 10 Августа и ул. Бубнова (т. 102)
от т. 102 до т. 103	От т. 102 на северо-запад вдоль центра проезжей части ул. 10 Августа до пересечения проезжих частей ул. 10 Августа и ул. Марии Рябининой (т. 103)
от т. 103 до т. 104	От т. 103 на юго-запад вдоль центра проезжей части ул. Марии Рябининой до пересечения проезжих частей ул. Марии Рябининой и ул. Красногвардейская (т. 104)
от т. 104 до т. 106	От т. 104 северо-запад вдоль центра проезжей части ул. Красногвардейской до крайней северной точки поворота кадастрового квартала 37:24:10140, расположенной на 6 м севернее северного угла ТЦ «Петровский» (т. 106)
от т. 106 до т. 107	От т. 106 на север вдоль условной линии, идущей западнее ТЦ «Каскад» до условной точки перегиба южной границы кадастрового квартала 37:24:10110, расположенной на проезжей части ул. 10 Августа близ дома № 33 (т. 107)
от т. 107 до т. 109	От т. 107 на северо-запад вдоль центра проезжей части ул. 10 Августа до пересечения проезжих частей ул. 10 Августа и Шереметевского просп. (т. 109)
от т. 109 до т. 110	От т. 109 на запад вдоль условной линии до крайнего южного угла земельного участка с К№ 37:24:10109:23 (т. 110)
от т. 110 до т. 118	От т. 110 на северо-запад вдоль юго-западных границ земельных участков домовладений, строения которых формируют линию застройки по бульвару Кокуй, до крайнего западного угла земельного участка с К№ 37:24:10109:179 (т. 118)
от т. 118 до т. 1	От т. 118 на северо-восток вдоль условной линии до т. 1

Эксперт

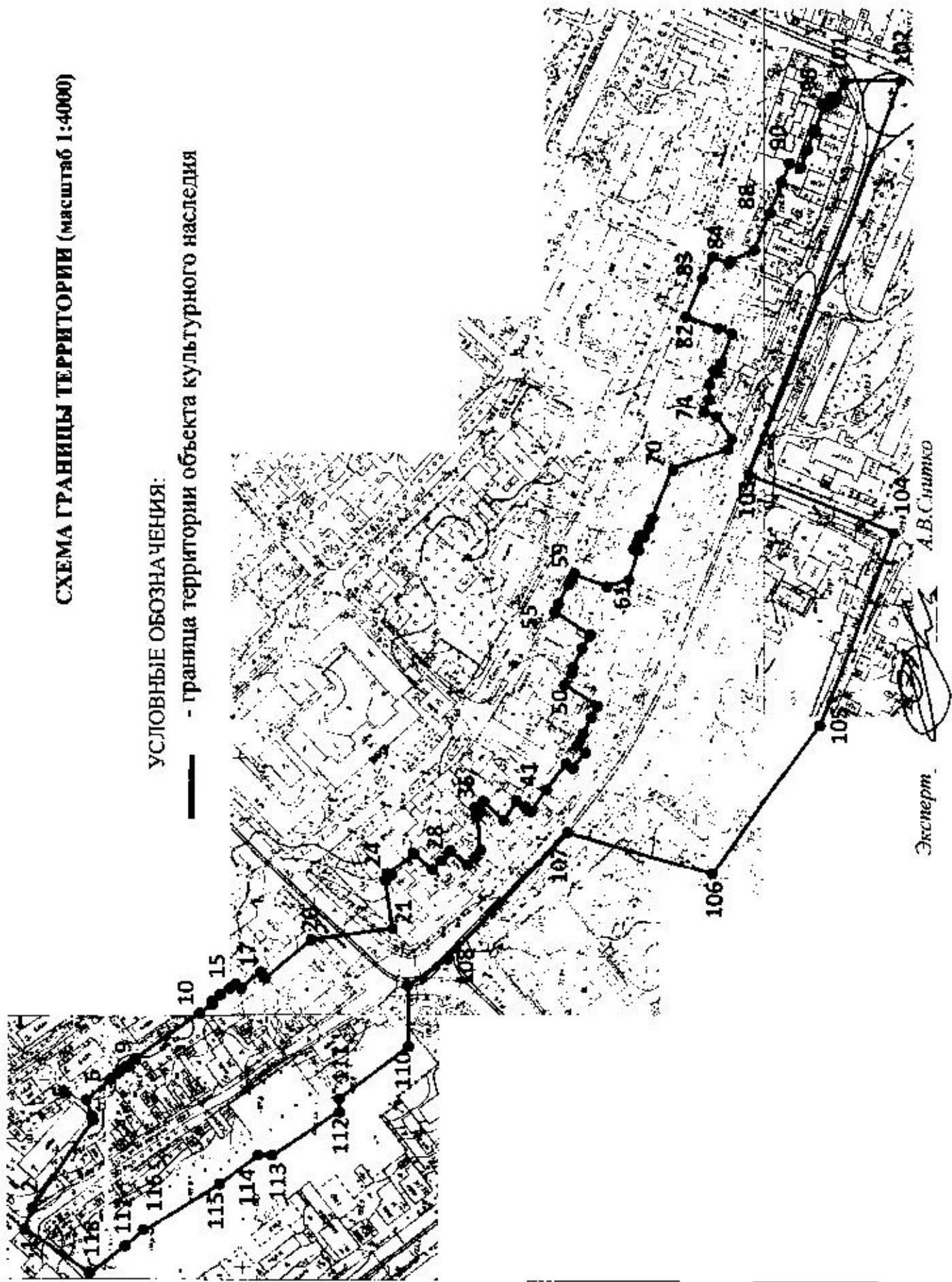


А.В.Ступко

**СХЕМА ГРАНИЦЫ ТЕРРИТОРИИ (масштаб 1:40000)**

УСЛОВНЫЕ ОБОЗНАЧЕНИЯ:

— - граница территории объекта культурного наследия



Эксперт

А.В.Ситко



**КООРДИНАТЫ  
ХАРАКТЕРНЫХ (ПОВОРОТНЫХ) ТОЧЕК ГРАНИЦЫ ТЕРРИТОРИИ**


Система координат местная г. Иваново

Номер поворотной точки	Координаты	
	X	Y
1	575,0	-172,0
2	561,59	-153,41
3	520,40	-88,34
4	520,56	-83,57
5	523,56	-68,44
6	498,05	-46,01
7	491,93	-40,64
8	489,41	-38,42
9	480,32	-31,47
10	438,79	3,44
11	432,44	7,36
12	433,70	9,11
13	424,78	15,80
14	417,43	21,08
15	409,48	27,14
16	404,63	20,78
17	382,92	37,46
18	380,42	31,35
19	378,58	29,60
20	343,54	60,03
21	287,57	63,02
22	286,84	105,76
23	283,55	108,97
24	285,20	110,66
25	268,17	125,84
26	257,52	113,91
27	251,12	121,55
28	240,48	131,61
29	226,75	117,77
30	220,81	123,13
31	215,65	128,44
32	221,73	152,13
33	215,64	158,57
34	218,55	161,32
35	212,87	167,33
36	200,52	155,64

Эксперт  А.В.Смитко

37	190,35	172,06
38	185,60	169,35
39	178,78	164,41
40	178,10	165,22
41	165,80	186,15
42	156,70	201,75
43	152,17	199,68
44	140,01	217,64
45	146,17	221,67
46	143,99	225,64
47	142,96	227,48
48	137,09	238,00
49	132,44	246,33
50	152,69	258,75
51	148,96	265,12
52	143,53	274,48
53	143,15	275,21
54	135,19	298,61
55	161,30	310,92
56	158,42	315,91
57	148,25	332,71
58	124,13	331,90
59	144,81	340,64
60	123,87	332,62
61	102,13	334,78
62	99,51	333,70
63	89,32	357,83
64	90,02	358,07
65	86,86	369,69
66	86,65	370,47
67	85,15	370,02
68	83,72	374,08
69	80,72	382,59
70	59,88	431,84
71	23,59	436,30
72	20,39	444,74
73	32,82	460,08
74	41,61	463,71
75	37,42	473,44
76	38,47	486,69
77	34,87	497,81
78	32,22	496,92

Эксперт



А.В. Смитко

79	30,76	501,29
80	23,29	521,82
81	28,34	523,73
82	50,73	532,83
83	42,02	552,28
84	35,95	564,89
85	31,31	562,66
86	28,94	567,59
87	5,72	574,49
88	-2,05	597,52
89	-9,41	633,71
90	-14,04	633,71
91	-23,36	630,92
92	-25,74	638,65
93	-30,58	654,37
94	-33,41	653,40
95	-37,59	667,54
96	-40,17	666,72
97	-40,90	669,04
98	-45,37	667,75
99	-46,55	671,32
100	-49,14	670,44
101	-53,69	683,87
102	-95,0	692,0
103	12,0	422,0
104	-91,0	383,0
105	-41,0	259,0
106	37,0	110,0
107	149,0	144,0
108	243,0	43,0
109	268,0	15,0
110	267,35	-22,73
111	321,17	-63,27
112	322,15	-71,75
113	380,85	-114,25
114	391,76	-112,57
115	415,93	-130,34
116	462,29	-160,23
117	474,61	-170,75
118	515,93	-206,06
1	575,0	-172,0

Эксперт



А.В.Ситко

**АКТ**

Государственной историко-культурной экспертизы по определению категории историко-культурного значения выявленного объекта культурного наследия «Застройка улицы 10 Августа, Комплекса», расположенного по адресу: г. Иваново, ул. 10 Августа, 5, 7, 13, 13а, 17, 19, 21, 23, 29, 31, 31а, 33, 35, 37, 37а, 39, 41а лит Г, 59, 61, 71/5, 77, 77а, 79/21, 2/4, 6, 10, 12, 16, 18/17, 30, 32, 34

**Основание для проведения историко-культурной экспертизы**  
 Настоящий Акт государственной историко-культурной экспертизы составлен в соответствии с Федеральным Законом «Об объектах культурного наследия (памятников истории и культуры) народов Российской Федерации» от 25.06.2002 № 73-ФЗ. Подожением «О государственной историко-культурной экспертизе», утвержденным постановлением Правительства Российской Федерации от 15.07.2009 № 569.

**Дата начала проведения экспертизы:** 06.08.2013  
**Дата окончания проведения экспертизы:** 12.08.2013  
**Место проведения экспертизы:** г. Иваново  
**Заказчик экспертизы:** Департамент культуры и культурного наследия Ивановской области

**Сведения об эксперте:**  
 Фамилия, имя, отчество: Ситнико Александр Владимирович  
 Образование: высшее, кандидат архитектуры  
 Специальность: архитектор, инженер-строитель  
 Стаж работы: 18 лет  
 Место работы и должность: КФХ «АУСЛП» «Киселево-Кузьмино-Выставка», главный архитектор проектов СШК «Экологическая долина», государственный эксперт по проведению государственной историко-культурной экспертизы на основании приказа Министерства культуры России от 31.05.2013 № 618, член Совета архитекторов России, член Художественного Совета г. Иваново.

Эксперт принимает свою ответственность за соблюдение принципов проведения государственной историко-культурной экспертизы, установленных ст. 29 Федерального закона «Об объектах культурного наследия (памятниках истории и культуры) народов Российской Федерации», и за достовер-

Эксперт  
  
 Г. В. Ситнико

ность сведений, изложенных в акте государственной историко-культурной экспертизы.

**Объект государственной историко-культурной экспертизы**  
 Выявленный объект культурного наследия «Застройка улицы 10 Августа, Комплекса», расположенного по адресу: г. Иваново, ул. 10 Августа, 5, 7, 13, 13а, 17, 19, 21, 23, 29, 31, 31а, 33, 35, 37, 37а, 39, 41а лит Г, 59, 61, 71/5, 77/12, 77, 77а, 79/21, 2/4, 6, 10, 12, 16, 18/17, 30, 32, 34.

**Цель государственной историко-культурной экспертизы**  
 Определение категории историко-культурного значения выявленного объекта культурного наследия «Застройка улицы 10 Августа, Комплекса», расположенного по адресу: г. Иваново, ул. 10 Августа, 5, 7, 13, 13а, 17, 19, 21, 23, 29, 31, 31а, 33, 35, 37, 37а, 39, 41а лит Г, 59, 61, 71/5, 77/12, 77, 77а, 79/21, 2/4, 6, 10, 12, 16, 18/17, 30, 32, 34.

**Сведения о проведенных исследованиях с указанием примененных методов, объема и характера выполненных работ и их результатов**  
 При выполнении государственной историко-культурной экспертизы проведены следующие исследования:

- Изучение и анализ документоваци, предоставленной на экспертизу
  - Изучение библиографических источников
  - Полевые обследования объекта
  - Фотофиксация, выполненная на момент проведения экспертизы
  - Определение предмета охраны объекта культурного наследия
- Указанные исследования проведены с применением методов историко-библиографического и историко-архитектурного анализа в объеме, достаточном для обоснования вывода государственной историко-культурной экспертизы.

**Перечень материалов и документов, представленных заказчиком**  
 1. Копия Паспорта на памятник архитектуры СССР «Застройка улиц 10 Августа, комплексы», составленного А.М. Тихомировым в 1988 г.  
 2. Копия Учетной карточки объекта «Застройка улицы 10 Августа, комплексы», составленной А.М. Тихомировым в 1988 г.  
 3. Копия Учетной карты объекта, представляющего собой историко-культурную ценность, «Застройка улицы 10 Августа, Комплекс», составленной специалистом-экспертом управления культурного наследия Департамента культуры и культурного наследия Ивановской области Ю.А. Колганиной в 2010 г.

Эксперт  
  
 Г. В. Ситнико



- Дом № 29. Двухэтажное здание гостиницы под двускатной кровлей в 9 окон по фасаду с рельефным аттиком. Построено в стиле эклектики с обильным декором в кирпичном исполнении. Поверхность кофрыта обложкой в два цвета.
- Дом № 31. Двухэтажный особняк в 5 окон по фасаду под вальмовой крышей. Решен стиле позднего классицизма со сдержанным мелко-масштабным декором хорошей сохранности Ошукатурен.
- Дом № 31а. Одноэтажный жилой дом в 7 окон по фасаду под высокой вальмовой крышей с аттиком. Стилистически здание сохранило первоначальные элементы декора стиля классицизм и элементы позднего декорирования в духе эклектики. Ошукатурен.
- Дом № 33. Жилой дом одноэтажный, с полуподвалом и мезонином. Один из редких качественных зданий, характерных для застройки провинциальных городов, построенный в стиле классицизма в его провинциальной трактовке. Мезонин завершен фронтоном. Здание оштукатурено (кроме фронтона).
- Дом № 35. Двухэтажный дом в пять окон по фасаду (три центральных сгруппированы и отделены от крайних пилястрами) под вальмовой крышей с центральным узким аттиком.
- Дом № 37. Двухэтажный дом зубчатого и резного-бердочного завыда в 6 окон по фасаду. Фасад симметричен, над двумя центральными окнами - аттик с двумя пилястрами. Ныне здание оштукатурено и имеет окна в высокой вальмовой кровле. Имеет ворота на территории.
- Дом № 37а *(вильерне - обложка на 3-м этаже и 3-й этаж)*. Левая часть - одноэтажный с мезонином дом в пять окон по фасаду первого этажа. Мезонин в два окна с фронтоном. Первый этаж оштукатурен и имеет декор в духе классицизма, второй этаж - деревянный, декор отсутствует. Правая часть - одноэтажный магазин в 4 окна по фасаду с развитым аттиком с центральным слуховым окном. Декор в духе эклектики выполнен из кирпича.
- Дом № 39. Двухэтажный дом в пять окон по фасаду. Первый этаж оштукатурен, второй ранее был деревянным с резными наличниками, а ныне обшит сайдингом.
- Дом № 41 (Не включенный в обремененную адресную часть, но целиком обратный к включенной). Двухэтажный дом в шесть окон по фасаду с крупным рельефным аттиком, гужбыми и решеткой на кровле. Выполнен в стиле эклектики с развитым мелкомасштабным декором на 2 этаже, хорошо сохранившимся.
- Дом № 41а лит 1. Одноэтажный в три окна по фасаду дом-фигель. Ныне оштукатуренный с декором, перешедшим от эклектики к модерну.
- Дом № 51 *(3-й этаж и чердак в 1-м этаже, - Не сохранился)*
- Дом № 59. Одноэтажное здание в три окна по фасаду с фигурным аттиком под вальмовой кровлей, возведено в стиле эклектики в кирпичном исполнении.

- Дом № 61. Двухэтажный жилой дом в пять окон по фасаду, струшированный в грушы по 3 и по 2. На первом этаже под парой окон - ворота. Здание под двускатной кровлей, с рельефным аттиком по кровле. Здание возведено в псевдорусском стиле с обильным декором в кирпичном исполнении.
- Дом № 63 *(вильерне в 1-м этаже, - Не сохранился)*
- Дом № 71/3. Одноэтажный дом в пять окон по фасаду под вальмовой крышей. Построен в стиле классицизма Ошукатурен. Стены к нему примыкает ныне двухэтажный дом с практически отсутствием декора - бывший лифтовой корпус с разобранными вешалками.
- Дом № 73/12. Двухэтажный каменно-деревянный дом под вальмовой кровлей в четыре окна по фасаду, три из которых сгруппированы в жилом блоке, а одно - в лестничной клетке. Первый этаж обведен и имеет скромный декор, второй - с богатой деревянной резьбой наличников и хронштейнов.
- Дом № 77. Одноэтажный дом под вальмовой крышей в пять окон по фасаду, одно из которых (бюковое) более широкое. Здание решено в неоклассическом стиле, но со скромным декором. Оштукатурено.
- Дом № 77а. Одноэтажный дом (бывшая механическая мастерская) под вальмовой крышей в пять одинаковых окон по фасаду, на кровле - фигурный аттик. Здание решено в неоклассическом стиле, но со скромным декором. Ошукатурено.
- Дом № 79/21. Двухэтажный прямоугольный в плане дом в пять равнозначных окон по фасаду под вальмовой крышей. Решен в традициях провинциального классицизма с почти отсутствующим декором. Ошукатурен. Два входа во двор имеют ворота времён эклектики с обильным декоративным элементом, выполненных в кирпиче.
- Дом № 2/4. Расположен на углу ул. И. Августа и Крутицкой. Прямоугольный в плане одноэтажное здание в 9 окон по фасаду под вальмовой крышей с подвалом и высоким цокольным этажом. Возведено из кирпича и оштукатурено. Построено в классицизме со сдержанным, но достаточным декорированием. Над входом - козырек в виде металлического эрхлика.
- Дом № 6. Двухэтажное здание в три окна по фасаду под вальмовой крышей. Построено в духе «расширокоприточной» эклектики.
- Дом № 10. Двухэтажный каменно-деревянный дом под вальмовой кровлей в 4 окна по фасаду. Первый этаж обведен и имеет декор в духе кирпичного стиля, второй - обшит тесом и имеет богатое декорирование наличников деревянной резьбой. С юго-восточной стороны имеет ряд двухэтажных пристроек, также каменно-деревянных.
- Дом № 12. Двухэтажный каменно-деревянный дом в шесть окон по фасаду, пять из которых обведены в жилом блоке, а одно расположено в блоке лестничной клетки (на первом этаже вместе окна - входная дверь). Здание отличается большей средней по улице высотой этажей. Пер-

вый этаж оштукатурен и скромно декорирован классическими элементами, второй этаж обшит лесом, его окна имеют резные наличники.

- Дом № 16. Двухэтажный дом под вальмовой крышей в 10 окон по фасаду. Решен в неоклассическом духе с трехколонным порталом, служившим основанием для балкона. Фасад расчленен вертикальными линиями, инверсиям фасада в центре трехколонный фронтон.
- Дом № 18/17. Значительно по объему двухэтажное здание под вальмовой крышей в 14 окон по фасаду – бывшая мануфактура Игумина, построенная в 1893 г. в традициях стилизации под поздний классицизм. Здание оштукатурено. Главный фасад входным блоком делится на две неравные части. Левая имеет три окна, правая – 7 окон. Здание богато декорировано тягами, карнизами, полками, рустовкой и прочими классическими декоративными элементами. Над входом аттик. Представляет собой одно из лучших зданий в застройке улицы.
- Дом № 30. Двухэтажное кирпичное здание в 6 окон по фасаду под вальмовой крышей. Имеет скромный декор без лишних элементов. Оштукатурено.
- Дом № 32. Двухэтажный дом под вальмовой крышей в 6 окон по фасаду, пять из которых сгруппированы в жилом блоке, в одно (несколько крупнее остальных) – в лестничной клетке. В декоре присутствуют скромные классические декоративные элементы, блок лестничной клетки обоянчен аттиком.
- Дом № 34. Протяженный двухэтажный дом, состоящий, собственно говоря, из двух зданий – бывшего жилого дома и набойного корпуса. Соответственно говоря, это легко читается по декоративной насыщенности разных частей здания. Левая – жилой дом – имеет бытовую декоративную отделку в духе эклектики, особенно на втором этаже (наличники, рустовку, интелеры, карнизы и т.п.). Правая – набойный корпус – имеет скромное декорирование в традициях провинциального классицизма. Это часть в 21 веке получила диссонирующую надстройку мансардным этажом.

Из подлинных исторических элементов благоустройства сохранились ворота во дворе некоторых зданий, а также ограда парка Гарельна между домами № 12 и № 16. Исходная представляет собой палиорную стену из кирпича со столбами (некоторые из которых входные в модернизированный декор) и установленными между этими столбами решетками. Других элементов подлинного благоустройства (сводчатых портиков, ренсков общественных пространств, брусчатки и т.п.) к сожалению, не сохранилось.

Как объект культурного наследия застройка улицы выявлена в 1988 году. В том году на нее был составлен Паспорт памятника истории и культуры СССР и Учетная карта.

Архитектурная ценность застройки улицы определена в ходе составления Паспорта в 1988 г. Статия о ней помещена в I-м томе Свода памятников архитектуры и монументального искусства Ивановской области в разделе, посвященном городу Иваново. Экспертируемый объект находится в статусе выявленного объекта культурного наследия согласно Распоряжению Департамента культуры и культурного наследия Ивановской области № 70 от 16.07.2009.

### Обоснование выводов экспертизы

Рассмотренные материалы и документы, а также натурное обследование сооружений указывают на то, что выявленный объект культурного наследия, именуемый «Застройка улицы 10 Августа. Комплекс», обладает следующими признаками, объекта культурного наследия:

1. Застройка представляет собой целостный элемент городской застройки – ветхой и художественной среды конца 19 – начала 20 веков в городе Иваново.
2. Застройка некоторых участков хорошо сохранила протории городского линейного общественного пространства и дворовых пространств.
3. Многие здания застройки сохранили первоначальные исторические объемы.
4. Многие здания сохранили первоначальную архитектурную композицию фасадов.
5. Многие здания застройки сохранили подлинные декоративные элементы фасадов.
6. На улице сохранились некоторые элементы благоустройства (ограда парка Гарельна, ворота с решетками)

### Выводы экспертизы:

Экспертируемый объект обладает всеми признаками объекта культурного наследия и соответствует требованиям, необходимым для включения его в Единый государственный реестр объектов культурного наследия (памятников истории и культуры) народов Российской Федерации в качестве объекта культурного наследия местного (муниципального) значения.

На основании проведенных исследований считаем обоснованным признать данному объекту наименование: **объект культурного наследия местного (муниципального) значения «Жилые и Производственные здания, расположенный по адресу г. Иваново, ул. 10 Августа, 5, 7, 13, 17, 19, 21, 23, 29, 31, 31а, 33, 35, 37, 37а, 39, 41, 41а, лит. Г, 59, 61, 71/5, 73 12, 77, 77а, 79/1, 24, 6, 10, 12, 16, 18/17, 30, 32, 34.**

Вид объекта культурного наследия – достопримечательное место;





Все строительные, хозяйственные, земельные, земельно-строительные работы подлежат согласованию с соответствующим органом, осуществляющим функции в области охраны объектов культурного наследия.

#### Перечень приложений

1. Копия Паспорта на шпикшик архитектуры СССР «Застройка улицы 10 августа, комплекс», составленного А.М.Тихомировым в 1988 г.
2. Копия Учетной карточки объекта «Застройка улицы 10 Августа, комплекс», составленной А.М.Тихомировым в 1988 г.
3. Копия Учетной карты объекта, представляющего собой историко-культурную ценность, «Застройка улицы 10 Августа, Комплекс», составленной специалистом-экспертом управления культурного наследия Департамента культуры и культурного наследия Навицкой области Ю.А.Козминой в 2010 г.
4. Фотофиксация выявленного объекта культурного наследия «Застройка улицы 10 Августа, Комплекс, расположенного по адресу: с. Иваново, ул. 10 Августа, 5, 7, 13, 13а, 17, 19, 21, 23, 29, 31, 31а, 33, 35, 37, 37а, 39, 41а лит Г, 59, 61, 71/5, 73/12, 77, 77а, 79/21, 2/4, 6, 10, 12, 16, 18/17, 30, 32, 34.

ЭКСПЕРТ



А.В.СМИТКО

Дата оформления Акта экспертизы:

12.08.2013.



Фото 22 Дом № 41



Фото 23 Дом №№ 59,61



Фото 24 Дом № 71/5



Фото 25 Дом № 73/12



Акт осмотра: 1 КС/00000000



## ПРАВИТЕЛЬСТВО ИВАНОВСКОЙ ОБЛАСТИ

### РАСПОРЯЖЕНИЕ

от 05.08.2014 № 182-рп  
г. Иваново

О включении в единый государственный реестр объектов культурного наследия (памятников истории и культуры) народов Российской Федерации выявленного объекта культурного наследия «Кокуй и Покровская улицы» (Ивановская область, г. Иваново, ул. 10 Августа, 5, 7, 13, 13а, 17, 19, 21, 23, 29, 31, 31а, 33, 35, 37, 37а, 39, 41, 41а лит. Г, 59, 61, 71, 73, 77, 77а, 79, 21, 2, 4, 6, 10, 12, 16, 18, 17, 30, 32, 34) в единый реестр объектов культурного наследия (памятников истории и культуры) народов Российской Федерации в качестве объекта культурного наследия (муниципального) значения

В соответствии с Федеральным законом от 25.06.2002 № 73-ФЗ «Об объектах культурного наследия (памятников истории и культуры) народов Российской Федерации», Законом Ивановской области от 13.07.2007 № 105-СЗ «Об объектах культурного наследия (памятников истории и культуры) в Ивановской области», в целях обеспечения сохранности и надлежащего использования объектов культурного наследия

1. Включить выявленный объект культурного наследия «Кокуй и Покровская улицы» (Ивановская область, г. Иваново, ул. 10 Августа, 5, 7, 13, 13а, 17, 19, 21, 23, 29, 31, 31а, 33, 35, 37, 37а, 39, 41, 41а лит. Г, 59, 61, 71, 73, 77, 77а, 79, 21, 2, 4, 6, 10, 12, 16, 18, 17, 30, 32, 34) в единый государственный реестр объектов культурного наследия (памятников истории и культуры) народов Российской Федерации в качестве объекта культурного наследия местного (муниципального) значения

2. Департаменту культуры и культурного наследия Ивановской области провести мероприятия по включению выявленного объекта местного (муниципального) значения «Кокуй и Покровская улицы» (Ивановская область, г. Иваново, ул. 10 Августа, 5, 7, 13, 13а, 17, 19, 21, 23, 29, 31, 31а, 33, 35, 37, 37а, 39, 41, 41а лит. Г, 59, 61, 71, 73, 77, 77а, 79, 21, 2, 4, 6, 10, 12, 16, 18, 17, 30, 32, 34) в единый государственный реестр объектов культурного наследия (памятников истории и культуры)

народов Российской Федерации, в том числе направить настоящее распоряжение в Министерство культуры Российской Федерации и уведомить собственников объектов культурного наследия о принятом решении в течение 30 дней со дня принятия настоящего распоряжения.

3. Контроль за исполнением настоящего распоряжения возложить на заместителя Председателя Правительства Ивановской области Кабылова А Ю



Временно исполняющий  
обязанности Губернатора  
Ивановской области

П.А. Конаков