

АКТ

Государственной историко-культурной экспертизы
по определению категории историко-культурного значения выявленного объекта
культурного наследия «Храмовый комплекс: Церковь Михаила Архангела; Покровская
церковь; Колокольня; Церковноприходская школа храмового комплекса»,
расположенного по адресу: Ивановская обл., Комсомольский район, Подозерское с.п., с.
Гробищево

Обоснование для проведения историко-культурной экспертизы:

Настоящий Акт государственной историко-культурной экспертизы составлен в соответствии с Федеральным Законом «Об объектах культурного наследия (памятниках истории и культуры) народов Российской Федерации» от 25.06.2002 № 73-ФЗ; Положением «О государственной историко-культурной экспертизе», утвержденным постановлением Правительства Российской Федерации от 15.07.2009 № 569.

Дата начала проведения экспертизы: 25. 11. 2016 г.
Дата окончания проведения экспертизы: 25. 12. 2016 г.
Место проведения экспертизы: г. Иваново
Заказчик экспертизы: Администрация Подозерского сельского поселения
Комсомольского муниципального района

Сведения об эксперте:

Фамилия, имя, отчество Тихомиров Александр Михайлович
Образование высшее, кандидат биологических наук
Специальность доцент Ивановского государственного университета
Стаж работы по профилю экспертной деятельности 28 лет

Место работы и должность Ивановский государственный университет, доцент кафедры ботаники и зоологии.

Реквизиты аттестации Государственный эксперт по проведению государственной историко-культурной экспертизы на основании приказа Министерства культуры РФ № 2192 от 26.09.2016 г.,

Эксперт признает свою ответственность за соблюдение принципов проведения государственной историко-культурной экспертизы, установленных ст. 29 Федерального закона «Об объектах культурного наследия (памятниках истории и культуры) народов Российской Федерации», и за достоверность сведений, изложенных в акте государственной историко-культурной экспертизы.

Объект государственной историко-культурной экспертизы

Выявленный объект культурного наследия «Храмовый комплекс: Церковь Михаила Архангела; Покровская церковь; Колокольня; Церковноприходская школа храмового комплекса», расположенный по адресу: Ивановская обл., Комсомольский район, Подозерское с.п., с. Гробищево.

Цель государственной историко-культурной экспертизы

Определение категории историко-культурного значения выявленного объекта культурного наследия «Храмовый комплекс: Церковь Михаила Архангела; Покровская

Эксперт Тихомиров А.М.  25.12.2016 г.

церковь; Колокольня; Церковноприходская школа храмового комплекса», расположенного по адресу: Ивановская обл., Комсомольский район, Подозерское с.п., с. Гробищево, с целью обоснования целесообразности включения данного объекта в Единый государственный реестр объектов культурного наследия (памятников истории и культуры) народов Российской Федерации.

Сведения о проведенных исследованиях с указанием примененных методов, объема и характера выполненных работ и их результатов

При выполнении государственной историко-культурной экспертизы проведены следующие исследования:

- Изучение и анализ документации, представленной на экспертизу
- Изучение библиографических источников
- Натурное обследование объекта
- Фотофиксация, выполненная на момент проведения экспертизы
- Определение предмета охраны объекта культурного наследия


Указанные исследования проведены с применением методов натурального, библиографического и историко-архитектурного анализа в объеме, достаточном для обоснования вывода государственной историко-культурной экспертизы.

Перечень материалов и документов, представленных заказчиком

1. Копия паспорта на памятник истории и культуры СССР «Храмовый комплекс» (составлен А.А. Галашевичем 10 октября 1974 г.). (4 стр.).
2. Копия учетной карточки на памятник истории и культуры СССР «Храмовый комплекс» (составлен Колесниковой в ноябре 1974 г.). (2 стр.).
3. Выкопировка из генплана «Село Гробищево» с обозначением объектов культурного наследия (выполнена Т. Добрыниной в 1974 г.). (1 стр.).
4. Информационное письмо Администрации Подозерского сельского поселения Комсомольского муниципального района (17.10.2014 г.). (1 стр.).
5. Копии уведомлений об отсутствии в ЕГРП на недвижимое имущество и в государственном кадастре недвижимости сведений об объектах, входящих в состав храмового комплекса с. Гробищево Комсомольского района Ивановской области (май 2016 г.) (12 стр.).
6. Фотографии выявленного объекта культурного наследия «Храмовый комплекс: Церковь Михаила Архангела; Покровская церковь; Колокольня; Церковноприходская школа храмового комплекса», расположенного по адресу: Ивановская обл., Комсомольский район, Подозерское с.п., с. Гробищево выполненные 28 августа 2016 г. (11 шт.).

Перечень библиографических источников, выявленных и использованных при проведении экспертизы

1. Свод памятников архитектуры и монументального искусства России. Ивановская область. Ч. 2, М., 2000, стр. 499-503.
2. Беляев И. Статистическое описание соборов и церквей Костромской епархии. Спб, 1863, с 154.
3. Краткие статистические сведения о приходских церквях Костромской епархии. Кострома, 1911.
4. Холмогоровы В. и Г. Материалы для истории сёл, церквей и приходов Костромской губернии. Отд. 3 для Костромской и Плесской десятин. Вып. 5, М., 1912., с. 174.

Эксперт Тихомиров А.М.  25.12.2016 г.

Факты и сведения, выявленные и установленные в результате проведенных исследований


Экспертируемый храмовый комплекс расположен на холме в центре обширной площади некогда крупного села Гробищево. В 16 веке Гробищевом владел князь Федор Иванович Хворостинин, но оно было отобрано «за измену его сына князя Григория Федоровича. «А в селе на государевой царёвой земле церковь Михаила Архангела древяна, да придел святого мученика Григория Великия Армении клетцки, да церковь Николы Чудотворца клетцки». По жалованной грамоте 1619 года Гробищево было дано в вотчину Григорию Герасимовичу Мартемьянову «за Московское осадное сидение в королевичев приход», то есть за оборону Москвы в Смутное время. В 1627-1632 годах село являлось вотчиной его сына Луки Григорьевича Мартемьянова. В 1663 году вотчина Луки Мартемьянова, село Гробищево, по челобитью Анны, вдовы Луки Григорьевича было отдано детям её - Фёдору, Михаилу и падчерице Прасковье. В это время в селе упоминается «церковь Николы Чудотворца ветха, да церковь Покрова Пречистыя Богородицы, да придел архангела Михаила». В 1730 году село относилось к Нерехтской десятине и было вотчиной Федора Лукича, сына Мартемьянова. В это время «в селе Гробищево» упоминается церковь - Покрова Пресвятой Богородицы.

Существующий ныне летний храм Михаила Архангела с приделами свт. Николая Чудотворца и мучников Гурия, Самона и Авива выстроен в 1771 г. Зимний храм Покрова Богородицы с приделом Всех святых выстроен в 1792 г. Особым почитанием пользовалась Владимирская икона Божьей Матери, которая, по преданию, явилась на краю пруда в с. Гробищево. Впоследствии на этом месте появилась деревянная часовня, которая не сохранилась. На рубеже XIX и XX вв. к северо-западу от храмов выстроили одноэтажное здание церковноприходской школы. Богослужения совершались до осени 1937 г. В дальнейшем храмы использовались в качестве колхозных складов. На обоих храмах в 1960-е гг. устроены новые упрощенные шиферные кровли – на храмах четырехскатные, на трапезных вальмовая или двускатная. Ограда утрачена.

Доминантой всего храмового комплекса является высокая шатровая колокольня. К юго-западу от нее расположена летняя церковь Михаила Архангела, а к востоку – почти на таком же расстоянии зимняя церковь Покрова. Все постройки кирпичные, побелены по кирпичу. К северо-западу от храмового комплекса расположена краснокирпичная одноэтажная церковноприходская школа.

Церковь Михаила Архангела – один из лучших образцов местного церковного строительства в стиле барокко. Храм слагается из высокого бесстолпного, двусветного четверика, к которому примыкает с востока пониженная алтарная апсида, а с запада – широкая трапезная, вытянутая в северо-южном направлении с квадратным в плане притвором и скругленными апсидами боковых алтарей, охватывающих углы четверика.

Широкие антаблементы завершают фасады апсиды и трапезной и членят фасады четверика на три яруса. Углы объемов выделены парными (с выпуском углов), а простенки одиночными пилястрами. Между ними в двух нижних ярусах четверика, на трапезной и апсиде расположены окна, заключенные в рамочные наличники, характерные для барокко (с ушами и серьгами, фартуками, подоконными выступами и лучковыми (на окнах второго света – с полуциркульными подвышениями) сандриками над замковыми камнями). В окнах сохранились кубоватые решетки. Порталы в центре южного и северного фасадов выделены перспективным обрамлением арочных проемов и завершаются столбиками с перехватами, поддерживающими лучковый сандрик с киотом под ним. Главный арочный вход выделен пилястрами и архивольтом с замком. Фасады четверика завершаются аттиковым ярусом, который украшен филенками в виде квадрифолиев.

Эксперт Тихомиров А.М.  25.12.2016 г

Четверик перекрыт сомкнутым сводом, апсида – коробовым с конхой. Трапезная перекрыта системой коробовых сводов, опирающихся на два столба, с распалубками и с конхами над апсидами приделов. В притворе свод крестовый. Сохранились остатки лепного карниза, отделяющего свод от стен. Живопись в стиле барокко с пышными гризайльными обрамлениями живописных композиций практически утрачена.

Церковь Покрова Богородицы выстроена в формах раннего классицизма. Храм складывается из двусветного четверика, к которому примыкают более узкий и низкий, почти пятигранный алтарь, а с запада - трапезная, равная по ширине и площади храму и притвор-крыльцо. Фасад трапезной и апсиды завершается антаблементом с поясом сухариков, который на основном четверике отделяет аттиковый ярус с лежащими прямоугольными филенками. Углы и простенки основного четверика выделены пилястрами. Фасады трапезной и апсиды разделены на крупные прямоугольные филенки, в которых помещены окна. Все окна прямоугольные или квадратные, заключены в рамочные наличники. Крыльцо с трех сторон прорезано арками с полуколоннами на углах, архивольтами с замковыми камнями и фронтоном.

Четверик перекрыт сомкнутым сводом, апсида – конхой, трапезная – полулотковым, а крыльцо – крестовым сводом.

Шатровая **колокольня** является одним из лучших в области сооружений такого типа. Нижний ярус в виде четверика со скругленными углами несет восьмерик с двойным постаментом и арками звона. Завершает колокольню высокий шатер с четырьмя рядами слухов. Все фасады нижнего яруса оформлены по краям пилястрами, ярус завершается карнизом с сухариками. Углы столпа восьмерика оформлены огибающими лопатками. Постамент украшен филенками, столп завершается карнизом. Слухи имеют разную форму, чередуются ярусы с прямоугольными и круглыми слухами.

Церковноприходская школа одноэтажная, в плане прямоугольная. Отделка очень скромная. Уцелевшие части фасадов завершаются городчатым карнизом. В настоящее время от здания сохранились разрушенные остатки стен, без кровли. Здание стоит в стороне от храмового комплекса и не участвует в его формировании. В связи с сильным разрушением объекта и отсутствием сколько-нибудь ценного в оформлении фасадов можно считать, что церковноприходская школа утратила свою историко-культурную ценность.

Как объект культурного наследия храмовый комплекс, включающий церковь Михаила Архангела; Покровскую церковь, колокольню и церковноприходскую школу храмового комплекса выявлен в 1974 г. При этом на него был составлен паспорт как на памятник архитектуры. В 2016 г. решением Администрации Подозерского сельского поселения отдельным объектам храмового комплекса присвоена адресная часть.

Обоснование выводов экспертизы

Рассмотренные материалы и документы указывают на то, что выявленный объект культурного наследия, именуемый «Храмовый комплекс, последняя треть XVIII в.» в настоящее время включает следующие постройки:

«Церковь Михаила Архангела, 1771 г.» (Ивановская обл., Комсомольский район, с. Гробищево, д. 1-а);

«Покровская церковь, 1792 г.» (Ивановская обл., Комсомольский район, с. Гробищево, д. 1-б);

«Колокольня, конец XVIII в.» (Ивановская обл., Комсомольский район, с. Гробищево, д. 1-в).

Эксперт Тихомиров А.М.  25.12.2016 г.

1. В результате экспертизы установлено, что объект представляет ценность с точки зрения истории архитектуры. Летний храм Михаила Архангела решён в формах барокко, зимний Покровский храм – в стилистике раннего классицизма, а шатровая колокольня выстроена в формах древнерусской архитектуры. Следовательно, экспертируемый объект отражает художественные вкусы заказчиков, эволюцию архитектурной стилистики и строительной культуры Костромской губернии в последней трети XVIII в. Отмечается постепенное вытеснение приемов древнерусской архитектуры новыми приемами барокко и классицизма.

2. С типологической точки зрения экспертируемый объект является хорошим примером храмового комплекса, характерного для крупных сел Костромской губернии, и хорошо сохранившего пространственно-планировочную структуру. Высокая шатровая колокольня в центре уравнивается расположенными по сторонам объемами летнего и зимнего храмов. Сходную планировку имеют храмовые комплексы с. Писцово и с. Сотницы.

3. С точки зрения стилистики храм Михаила Архангела считается одним из лучших образцов культового зодчества в стиле барокко на «Костромской» территории современной Ивановской области. Храм выстроен в последней трети XVIII в. и имеет традиционную объемно-пространственную композицию. Зимний храм Покрова Богородицы служит хорошим примером церковного здания в стиле раннего классицизма, композиционно он повторяет летний храм. Колокольня является одним из лучших в области ярусных шатровых сооружений, продолжающих традиции древнерусской архитектуры XVII века. Хорошо сохранились фасадные композиции всех храмовых построек.


4. Экспертируемый храмовый комплекс расположен на возвышении в центре села и формирует облик обширной торговой площади с. Гробищево. Несмотря на утрату пятиглавых завершений обеих церквей, храмовый комплекс, а, особенно, колокольня является важнейшей архитектурной доминантой не только села, но и всей окружающей местности.

5. Здание церковноприходской школы храмового комплекса расположено в северо-западном углу площади на значительном расстоянии от храмов и не играет роли в формировании облика церковного ансамбля. От здания в настоящее время сохранились разрушенные остатки стен без кровли.

Выводы экспертизы:

Экспертируемый выявленный объект культурного обладает всеми признаками объекта культурного наследия и соответствует требованиям, необходимым для включения его в Единый государственный реестр объектов культурного наследия (памятников истории и культуры) народов Российской Федерации в качестве объекта культурного наследия местного (муниципального) значения (положительное заключение). На основании проведенных исследований считаю обоснованным присвоить данному объекту наименование: объект культурного наследия местного (муниципального) значения:

Эксперт Тихомиров А.М.



25.12.2016 г.

«Храмовый комплекс, последняя треть XVIII в.»:

«Церковь Михаила Архангела, 1771 г.» (Ивановская обл., Комсомольский район, с. Гробищево, д. 1-а);

«Покровская церковь, 1792 г.» (Ивановская обл., Комсомольский район, с. Гробищево, д. 1-б);

«Колокольня, конец XVIII в.» (Ивановская обл., Комсомольский район, с. Гробищево, д. 1-в).

Вид объекта культурного наследия – ансамбль; общая видовая принадлежность – памятник архитектуры.

Экспертируемый выявленный объект культурного наследия «Церковноприходская школа храмового комплекса, рубеж XIX и XX вв.» (Ивановская обл., Комсомольский район, с. Гробищево, д. 1-г)

не обладает признаками объекта культурного наследия и не соответствует требованиям, необходимым для включения его в Единый государственный реестр объектов культурного наследия (памятников истории и культуры) народов Российской Федерации в качестве объекта культурного наследия (отрицательное заключение).

На основании проведенных исследований определен следующий предмет охраны объекта культурного наследия местного (муниципального) значения:

«Храмовый комплекс, последняя треть XVIII в.»:

«Церковь Михаила Архангела, 1771 г.» (Ивановская обл., Комсомольский район, с. Гробищево, д. 1-а);

«Покровская церковь, 1792 г.» (Ивановская обл., Комсомольский район, с. Гробищево, д. 1-б);

«Колокольня, конец XVIII в.» (Ивановская обл., Комсомольский район, с. Гробищево, д. 1-в).

1. Градостроительное положение: Площадь в селе Гробищево. Колокольня является композиционным центром, к юго-западу от нее расположена летняя церковь Михаила Архангела, к востоку – зимняя церковь Покрова Богородицы.


2. Объемно-пространственная композиция:

Церковь Михаила Архангела: Двусветный четверик, к которому примыкают пониженная апсида и широкая трапезная с квадратным в плане притвором.

Церковь Покрова Богородицы: Двусветный четверик, к которому примыкают пониженный пятигранный алтарь, трапезная, равная по ширине и площади храму и крыльцо с двускатной кровлей.

Колокольня: Восьмерик с двойным постаментом на четверике со скругленными углами. Ярус звона завершается шатром с главкой.

3. Конструкции и материалы: Стены из кирпича на известковом растворе; система сводов в храмах. Металлическое покрытие кровель, куполов и шатра колокольни

Эксперт Тихомиров А.М.  25.12.2016 г.

4. Элементы фасадной композиции:

Церковь Михаила Архангела: Венчающие антаблемента апсиды и трапезной. Междуэтажные антаблемента, делящие фасады четверика на три яруса. Пилястры, выделяющие углы и простенки. Местоположение и форма оконных проемов. Расположение и форма порталов.

Церковь Покрова Богородицы: Венчающие антаблемента апсиды и трапезной. Междуэтажный антаблемент, делящий фасады четверика на два яруса. Пилястры, выделяющие углы и простенки четверика. Местоположение и форма оконных проемов. Арки крыльца с полуколоннами и архивольтами.

Колокольня: Пилястры, оформляющие четверик, огибающие лопатки и карниз, оформляющие столп. Филенки на постаменте. Форма арок звона, форма слухов на шатре.

5. Элементы оформления фасадов:

Церковь Михаила Архангела: Форма пилястр, профилировка антаблементов, форма наличников окон и решеток. Форма филенок на аттиковом ярусе, оформление порталов.

Церковь Покрова Богородицы: Форма пилястр на четверике, профилировка антаблементов, форма наличников окон, филенок на аттиковом ярусе, трапезной и апсиде. Художественное оформление крыльца.

Колокольня: Форма пилястр четверика, профилировка карниза, оформление арок звона и слухов на шатре.

Храмы лишены завершений, поэтому предмет охраны может быть уточнен при проведении натурных реставрационных исследований.

ПРОЕКТ ГРАНИЦ ТЕРРИТОРИИ ВЫЯВЛЕННОГО ОБЪЕКТА КУЛЬТУРНОГО НАСЛЕДИЯ

«Храмовый комплекс, последняя треть XVIII в.»:

«Церковь Михаила Архангела, 1771 г.» (Ивановская обл., Комсомольский район, с. Гробищево, д. 1-а);

«Покровская церковь, 1792 г.» (Ивановская обл., Комсомольский район, с. Гробищево, д. 1-б);

«Колокольня, конец XVIII в.» (Ивановская обл., Комсомольский район, с. Гробищево, д. 1-в).

Обоснование границ территории выявленного объекта культурного наследия

«Храмовый комплекс, последняя треть XVIII в.»:

«Церковь Михаила Архангела, 1771 г.» (Ивановская обл., Комсомольский район, с. Гробищево, д. 1-а);

«Покровская церковь, 1792 г.» (Ивановская обл., Комсомольский район, с. Гробищево, д. 1-б);

«Колокольня, конец XVIII в.» (Ивановская обл., Комсомольский район, с. Гробищево, д. 1-в)

Исторические границы территории выявленного объекта культурного наследия

Эксперт Тихомиров А.М.  25.12.2016 г.

«Храмовый комплекс», расположенный по адресу: Ивановская обл., Комсомольский район, с. Гробищево, определяются по линии ограды храмового комплекса. Согласно описаниям 1911 г., обе церкви с колокольной были обнесены каменной оградой. Земельный участок площадью 8424 кв. м. можно приблизительно считать исторической территорией храмового комплекса.

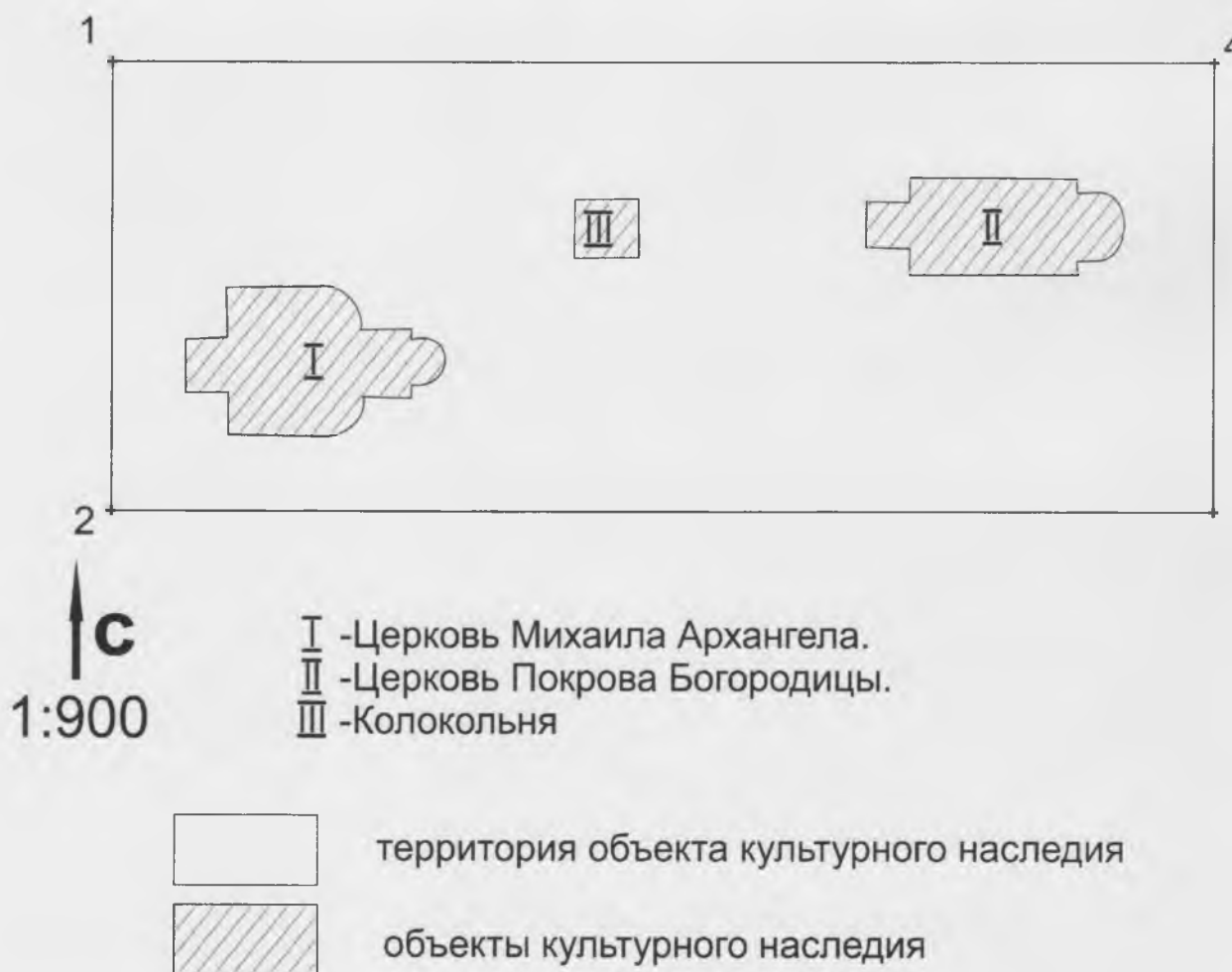
Схема


границ территории выявленного объекта культурного наследия «Храмовый комплекс, последняя треть XVIII в.»:

«Церковь Михаила Архангела, 1771 г.» (Ивановская обл., Комсомольский район, с. Гробищево, д. 1-а);

«Покровская церковь, 1792 г.» (Ивановская обл., Комсомольский район, с. Гробищево, д. 1-б);

«Колокольня, конец XVIII в.» (Ивановская обл., Комсомольский район, с. Гробищево, д. 1-в)



Эксперт Тихомиров А.М.  25.12.2016 г.

Описание

**границ территории выявленного объекта культурного наследия
«Храмовый комплекс, последняя треть XVIII в.»:
«Церковь Михаила Архангела, 1771 г.» (Ивановская обл., Комсомольский район, с. Гробищево, д. 1-а);
«Покровская церковь, 1792 г.» (Ивановская обл., Комсомольский район, с. Гробищево, д. 1-б);
«Колокольня, конец XVIII в.» (Ивановская обл., Комсомольский район, с. Гробищево, д. 1-в)**

Граница территории объекта культурного наследия проходит:

Точки 1-2. Из точки 1 в северо-западном углу земельного участка расстояние 58,5 м. вдоль западной границы участка до точки 2.

Точки 2-3. Из точки 2 в юго-западном углу участка расстояние 144 м. вдоль южной границы участка до точки 3.

Точки 3-4. Из точки 3 в юго-восточном углу участка расстояние 58,5 м. вдоль восточной границы участка до точки 4.

Точки 4-1. Из точки 4 в северо-восточном углу участка расстояние 144 м. вдоль северной границы участка до точки 1.

Перечень приложений

1. Копия паспорта на памятник истории и культуры СССР «Храмовый комплекс» (составлен А.А. Галашевичем 10 октября 1974 г.). (4 стр.).
2. Копия учетной карточки на памятник истории и культуры СССР «Храмовый комплекс» (составлен Колесниковой в ноябре 1974 г.). (2 стр.).
3. Выкопировка из генплана «Село Гробищево» с обозначением объектов культурного наследия (выполнена Т. Добрыниной в 1974 г.). (1 стр.).
4. Информационное письмо Администрации Подозерского сельского поселения Комсомольского муниципального района (17.10.2014 г.). (1 стр.).
5. Копии уведомлений об отсутствии в ЕГРП на недвижимое имущество и в государственном кадастре недвижимости сведений об объектах, входящих в состав храмового комплекса с. Гробищево Комсомольского района Ивановской области (май 2016 г.) (12 стр.).
6. Фотографии выявленного объекта культурного наследия «Храмовый комплекс: Церковь Михаила Архангела; Покровская церковь; Колокольня; Церковноприходская школа храмового комплекса», расположенного по адресу: Ивановская обл., Комсомольский район, Подозерское с.п., с. Гробищево выполненные 28 августа 2016 г. (11 шт.).
7. Копия договора на проведение историко-культурной экспертизы, заключенного между Заказчиком – Администрацией Подозерского сельского поселения Комсомольского муниципального района и экспертом государственной историко-культурной экспертизы Тихомировым А.М. 25 ноября 2016 г. (5 стр.).
8. Проект границ территории выявленного объекта культурного наследия «Храмовый комплекс: Церковь Михаила Архангела; Покровская церковь; Колокольня, расположенного по адресу: Ивановская обл., Комсомольский район, Подозерское с.п., с. Гробищево.

ЭКСПЕРТ

**Дата оформления Акта экспертизы
25.12.2016.**



Тихомиров А.М.

МИНИСТЕРСТВО КУЛЬТУРЫ СССР
ПАМЯТНИКИ ИСТОРИИ И КУЛЬТУРЫ СССР
 (недвижимые)

3.4 № 1.17.7
 ИНДЕКС

СОЮЗНАЯ РЕСПУБЛИКА РСФСР

Министерство культуры. Госинспекция по охране памятников
 (наименование республиканского органа охраны памятников)

ИСТОРИИ И КУЛЬТУРЫ.

ПАСПОРТ

НАИМЕНОВАНИЕ ПАМЯТНИКА Храмовый комплекс

ТИПОЛОГИЧЕСКАЯ
 ПРИНАДЛЕЖНОСТЬ

памятник археологии	памятник истории	памятник архитектуры	памятник монумент. иск-ва
		4	

ДАТИРОВКА ПАМЯТНИКА (или дата исторического события, с которым связано возникновение памятника — для памятников истории)

1771-нач. XIX в.

АДРЕС (местонахождение) ПАМЯТНИКА Ивановская область, Комсомольский

РАСФСР, край, область, район, автономная обл.

район, село Гробищево (Гробиши). От города Комсомольска автобусом

до села Писново - 22 км. Далее автобусом до поселка Приозерского - 38 км. Пешком 5 км.

ХАРАКТЕР
 СОВРЕМЕННОГО
 ИСПОЛЬЗОВАНИЯ

по первонач. назначению	культурно-просветит.	туристско-экскурсион.	лечебно-оздоровительн.	для размещения	хозяйственн.	не используется
	музей		лечебно-оздоровительн.		технически возможно	

ПРИЛОЖЕНИЯ:

- Фото-объекты — 1
- Фот. - альбомы —
- Генплан — I
- Обмеры: план —
- заказ —
- разреш —
- Сметный план
- Угловые планы —

VI. ИСТОРИЧЕСКИЕ СВЕДЕНИЯ

а)	{ для памятников археологии { для памятников истории { для памятников архитектуры и монументального иск-ва	— история возникновения, кем и когда производились разведки и раскопки, место хранения коллекций.
		— история возникновения: краткая характеристика событий и лиц, в связи с которыми объект приобрел значение памятника.
		— автор, строитель, заказчик, история создания.

Село Гробишево (в просторечии и на некоторых картах — Гробиши) входило в состав территории Нерехтского уезда Костромской губернии. Впервые оно упоминается в жалованной грамоте под 127 годом (1619 год). Гробишево в это время принадлежало Луке Григорьевичу Мартемьянову, а пожаловано оно было царем его отцу, Григорию Герасимовичу "за Московское осадное сидение". Из этой же грамоты известно, что в XVI веке Гробишевым владел князь Федор Иванович Хворостинин, но оно было отобрано "за измену у его сына князя Григория Федоровича". В это время в селе были две деревянные клетские церкви. Первая каменная церковь — Михаила Архангела — построена в селе в 1771 году. По поводу второй, Покровской церкви, в литературе существует, по-видимому, некоторая путаница. Церковь эта названа "каменной" с каменной колокольней и оградой, построенной в селе в 1771 году. Каменная колокольня отдельностоящая, стоит действительно по оси Покровской церкви, в то время, как по отношению к Михаилоархангельской она расположена на северо-восток. Не исключено, что после строительства Михаилоархангельской церкви начали строить не Покровскую церковь, а колокольню, сама же церковь оставалась деревянной, а ее начали возводить вскоре после окончания каменной колокольни в конце XVIII — нач. XIX в. Это предположение подтверждается до некоторой степени разностью стилистического исполнения архитектуры колокольни, больше все еще в традициях местного зодчества, с одной стороны, и Покровской церкви, где убранство фасадов носит уже явно классические черты, хотя композиция ее все еще остается традиционной.

В конце XIX — нач. XX века рядом с храмовым комплексом

см. вклейку

б) перестройки и утраты, изменившие первоначальный облик памятника

В 1930-е годы обе церкви закрыты. При приспособлении их под склады пятиглавия разрушены и храмы покрыты на четыре ската. В 1940-х г.г. разобрана ограда вокруг Покровской церкви и колокольни, а в 1950-60-е г.г. также переделана кровля над апсидой, трапезной и над папертью Михаилоархангельской церкви.

в) реставрационные работы (общая характеристика, время, автор, место хранения документации)

Реставрационные работы не проводились

VII. ОПИСАНИЕ ПАМЯТНИКА

	для памятников археологии	— характер культурного слоя, важнейшие находки.
а)	для памятников истории	— характеристика памятника, наличие, текст и время установления мемориальной доски.
	для памятников архитектуры	— основные особенности планировочной, композиционно-пространственной структуры и конструкций; характер декора фасадов и интерьеров; наличие живописи, скульптуры, прикладного искусства; строительный материал, основные габариты.
	для памятников монумент. иск-ва	— основные особенности композиционного и колористического решения; тексты, материал, техника, размер.

Село Гробищево расположено на высоком холме, у подножья которого с севера и запада на десятки километров тянутся озера с заболоченными берегами. На самой вершине холма стоит храмовый комплекс, состоящий из летней, Михаилоархангельской 1771 года и зимней, Покровской к. XVIII — нач. XIX в. церквей, отдельностоящей колокольни 1792 года. Дополняет комплекс здание церковно-приходской школы к. XIX — нач. XX века, стоящее поодаль, и искусственный пруд, в западной оконечности комплекса. С востока перед Покровской церковью, видимо, тоже был большой искусственный пруд с искусственными островками, сейчас наполовину засыпанный землей, валунами и мусором и заболоченный. Проследить конфигурацию этого водоема невозможно. От церквей открывается широкая панорама на дальний приозерский берег и села, находящиеся за болотами в Ярославской области. Вокруг храмового комплекса обширная трапециевидная площадь, чье узкое основание обращено на запад, а широкое — тянется вдоль заболоченного пруда на востоке. С трех сторон площадь застроена домами, среди которых несколько каменных.

Четкость планировки нарушена новыми деревянными постройками магазина и складских помещений, поставленных в непосредственной близости к храмовому комплексу.

Сам комплекс вытянут с запада на восток так, что обе церкви стоят неточно по этой оси, а чуть смещены в стороны, образуя свободную живописную композицию.

б) общая оценка общественной, научно-исторической и художественной значимости памятника.

Храмовый комплекс села Гробищева интересен, как один из вариантов распространенного в окрестных селах приема расположения зданий. Подробную планировку можно видеть на примере сел Сотницы, Писново и др.

VIII. ОСНОВНАЯ БИБЛИОГРАФИЯ, АРХИВНЫЕ ИСТОЧНИКИ, ИКОНОГРАФИЧЕСКИЙ МАТЕРИАЛ.

Беляев И. Статистическое описание соборов и церквей Костромской епархии. СПб 1863, стр. 154. см. вкладыш

XI. ТЕХНИЧЕСКОЕ СОСТОЯНИЕ

		хорошее	среднее	плохое	аварийное
характеристика общего состояния:					
для памятников архео-	культурного слоя				
логии	важнейших находок				
для памятников архитек-	конструкций				
туры и истории	стен				
	покрытий				
	потолков				
	пола				
	декора фасадов				
	интерьеров				
в интерьере	живописи				
	скульптуры				
	прикл. иск-ва				
для памятников монументального искусства	покоя				
	постаumenta				
	скульптуры				
	фрунта				
	красочного слоя				

XII. СИСТЕМА ОХРАНЫ

категория охраны	союзная	республ.	местная	не состоит
				+
документ, в котором приняты меры по охране	нет			

Границы охранной зоны и зоны регулирования застройки (краткое описание со ссылкой на утверждающий документ):
Границы охранных зон не установлены.

Целевое назначение и конкретное использование **Здание храмового комплекса**
используется под склады совхозом Приозерским.

наименование документа **нет**
 дата паспорта **10 октября 1974**
 составитель **Гл. архитектор проекта ВПНР - А.А. Галамевич**
 [подпись]



инженер по охране памятников
В.И. Курт Левин
 [подпись]

30.177

34. N

МИНИСТЕРСТВО КУЛЬТУРЫ ССР • ПАМЯТНИКИ ИСТОРИИ И КУЛЬТУРЫ ССР (ведомственные) 34. N
 СОЮЗНАЯ РЕСПУБЛИКА РСФСР • М. КУЛЬТУРА Т. ГОСИНСКОЕ ПО ОХР. ПАМ. КУЛЬТУРЫ

Адрес: ЛЕНИНОВСКАЯ ОБЛ., КОМСОМОЛЬСКИЙ Р-Н г. С. ДЮБИЦЕВО
 (АССР, край, область; район, автономная обл.; национальный округ; населенный пункт)

УЧЕТНАЯ КАРТОЧКА

I. НАИМЕНОВАНИЕ ПАМЯТНИКА ХРАМОВЫЙ КОМПЛЕКС
 II. ТИПОЛОГИЧЕСКАЯ ПРИНАДЛЕЖНОСТЬ 4

памятник археологии	памятник истории	памятник архитектуры	памятник монумент. ис-во
		4	

III. ДАТИРОВКА ПАМЯТНИКА
 IV. ХАРАКТЕР СОВРЕМЕННОГО ИСПОЛЬЗОВАНИЯ

культуры-предшественников	турецко-златоустовского периода	дворцово-парковые ансамбли	жилые помещения	хозяйств. постройки	всего в настоящее время
					+

V. ХАРАКТЕРИСТИКА ТЕХНИЧЕСКОГО СОСТОЯНИЯ
 VI. КАТЕГОРИЯ ОХРАНЫ

1777-нач. XIX в.

хорошее	среднее	плохое	аварийное
	+		

VII. НАЛИЧИЕ ДОКУМЕНТАЦИИ

паспорт	фотография	описи	реставрационные материалы
+	+		

VIII. НАЛИЧИЕ ДОКУМЕНТАЦИИ

паспорт	фотография	описи	реставрационные материалы
+	+		

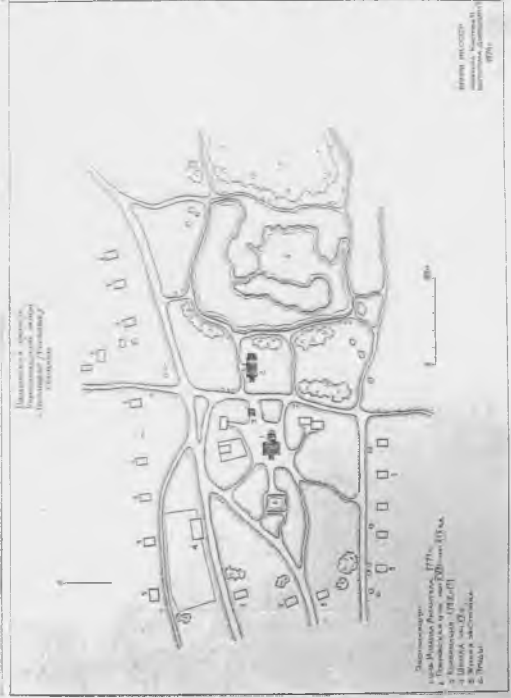
Дата составления карты 1974 г.
 Составитель Архитектор Колесникова
 (Ф. И. О., должность, или профессия, подпись)

Kolena

Инспектор по охране памятников
 (Ф. И. О., подпись)

4 К. А. (оборотная сторона)

Краткое описание Храмовый комплекс стоит на вершине холма. Вокруг комплекса трапецевидная сельская площадь, обстроенная с 3-х сторон деревянными и каменными домами. В настоящее время комплекс состоит из двух церквей: легкой Михайло-Архангельской (1771 г.) и зимней Покровской (кон. XIX - нач. XX вв.) и отделяющей комплекс колокольни (1792 г.). Дополняет комплекс здание церковно-приходской школы (кон. XIX в.). Обе церкви стоят не точно по оси запад-восток, а чуть смещены в сторону, образуя живописную композицию. Из-за многочисленных переделок, в связи с приспособлением зданий (в частности - утрата завершений храмов) комплекс теперь сильно проглядывает в смысле. Комплекс интересен тем, что на его сооружении можно проследить, как постепенно вытесняются старые приемы петровской архитектуры новыми приемами барокко и классицизма.



ИВАНОВСКАЯ ОБЛАСТЬ
КОНОСОБСКИЙ РАЙОН
с. ГРОВИЩЕВО / ГРОВИЩЕ /
ГЕНЦЛАН.



Экстазиология:

1. Церковь Михаила Архангела, 1771 г.
2. Покровская церковь, кон. XVII - нач. XIX вв.
3. Колокольня, 1792 г. (?)
4. Школа, нач. XX в.
5. Жилая застройка
6. Присып

ВЛНРК НК СССР
Ольгерда Кистова Н.
Выполнила Давыгина Т.
1974 г.



администрация
ПОДОЗЁРСКОГО СЕЛЬСКОГО ПОСЕЛЕНИЯ
КОМСОМОЛЬСКОГО
МУНИЦИПАЛЬНОГО РАЙОНА
ИВАНОВСКОЙ ОБЛАСТИ
155136 Ивановская область,
Комсомольский район, с. Подозёрский,
ул. Ленина, 22а
Тел/факс (49352) 2-41-95
e-mail podozerskil_adm@mail.ru

исх. № 603 от 10.11.2016г

Начальнику отдела по делам
культуры, молодежи и спорта
Ю.А. Сураевой

ИНФОРМАЦИОННОЕ ПИСЬМО

Администрация Подозерского сельского поселения Комсомольского муниципального района Ивановской области сообщает информацию о состоянии объекта культурного наследия:

1. Храмовый комплекс с. Гробищево Комсомольского района:

- Церковь Михаила Архангела,
- Покровская церковь,
- Колокольня,
- Церковно-приходская школа.

2. Храмовому комплексу присвоена адресная часть:

- Церковь Михаила Архангела - с. Гробищево дом 1-а Комсомольского района,
- Покровская церковь - с. Гробищево дом 1-б Комсомольского района,
- Колокольня - с. Гробищево дом 1-в Комсомольского района,
- Церковно-приходская школа - с. Гробищево дом 1-г Комсомольского района.

3. Комплекс находится в полуразрушенном состоянии, не используется. Собственников нет. Церковно-приходская школа храмового комплекса разрушена практически полностью. В настоящее время заказано межевание земельного участка под объектами храмового комплекса.

Глава
Подозерского сельского поселения
Комсомольского муниципального района

Т.Г. Торыгина

Бузулуцкая О.В.
(законный представитель: Администрация
Комсомольского муниципального района
Ивановской области)

155150, Ивановская область, Комсомольский
район, город Комсомольск, улица 50 лет
ВЛКСМ, 2

**УВЕДОМЛЕНИЕ ОБ ОТСУТСТВИИ В ЕДИНОМ ГОСУДАРСТВЕННОМ РЕЕСТРЕ
ПРАВ НА НЕДВИЖИМОЕ ИМУЩЕСТВО И СДЕЛОК С НИМ ЗАПРАШИВАЕМЫХ
СВЕДЕНИЙ**

Дата 23.05.2016

№ 37/001/001/2016-15169

На основании запроса от 18.05.2016 г., поступившего на рассмотрение 18.05.2016 г., в соответствии с пунктом 2 статьи 7 Федерального закона от 21 июля 1997 г. №122-ФЗ "О государственной регистрации прав на недвижимое имущество и сделок с ним" уведомляем, что в Едином государственном реестре прав на недвижимое имущество и сделок с ним отсутствует запрошенная вами информация.

1. Вид запрошенной информации:	о зарегистрированных правах на объект недвижимого имущества
2. Объект недвижимого имущества:	вид объекта: нежилое здание, адрес: Ивановская область, Комсомольский р-н, с Гробищево, д 1а
3. Правовые притязания:	отсутствуют
4. Заявленные в судебном порядке права требования, аресты (запрещения):	данные отсутствуют

Учреждение юстиции по государственной регистрации прав на недвижимое имущество и сделок с ним на территории по , правопреемником которого является Управление Росреестра по Ивановской области, приступило к проведению государственной регистрации прав на недвижимое имущество и сделок с ним 01.02.1998.

Сведения, содержащиеся в настоящем документе, являются актуальными (действительными) на дату получения запроса органом, осуществляющим государственную регистрацию прав.

Для получения дополнительной информации вы можете обратиться в органы (организации), которые в том числе в соответствии с пунктом 2 статьи 32 Федерального закона от 21 июля 1997 г. №122-ФЗ "О государственной регистрации прав на недвижимое имущество и сделок с ним" осуществляли регистрацию прав на объекты недвижимости, расположенные на указанной территории, до начала работы названного учреждения.

**ИНЖЕНЕР 1 КАТЕГОРИИ ОТДЕЛА
ПОДГОТОВКИ СВЕДЕНИЙ**

(должность уполномоченного должностного лица органа,
осуществляющего государственную регистрацию прав)

(подпись, МП)

Антонов А. В.

(фамилия, имя, отчество)

Получение заявителем выписки из ЕРП для последующего предоставления в органы государственной власти, органы местного самоуправления и органы государственных внебюджетных фондов в целях получения государственных и муниципальных услуг **не требуется**. Данную информацию указанные органы **обязаны** запрашивать у Росреестра самостоятельно. (Федеральный закон от 27.07.2010 №210-ФЗ "Об организации предоставления государственных и муниципальных услуг", ч. 1, ст. 7)

УВЕДОМЛЕНИЕ
Об отсутствии в государственном кадастре недвижимости
запрашиваемых сведений

"23" мая 2016 г.

№ 37/30/16-12/132

ФИЛИАЛ ФЕДЕРАЛЬНОГО ГОСУДАРСТВЕННОГО БЮДЖЕТНОГО УЧРЕЖДЕНИЯ
"ФЕДЕРАЛЬНАЯ КАДАСТРОВАЯ ПАЛАТА ФЕДЕРАЛЬНОЙ СЛУЖБЫ
ГОСУДАРСТВЕННОЙ РЕГИСТРАЦИИ, КАДАСТРА И КАРТОГРАФИИ" ПО
ИВАНОВСКОЙ ОБЛАСТИ

(наименование органа кадастрового учета)

Рассмотрен запрос № 55-2200856 от "18" мая 2016 г.

Настоящим уведомляем Вас, что запрашиваемые Вами сведения на объект с адресной частью: р-н Комсомольский, с Гробищево, д. 1а, в государственном кадастре недвижимости отсутствуют.

Дата "23" мая 2016 г.

Лицо, уполномоченное на
принятие решения

Инженер I категории

(должность, подпись, ФИО)

В.В. Костин

УВЕДОМЛЕНИЕ
Об отсутствии в государственном кадастре недвижимости
запрашиваемых сведений

"18" мая 2016 г.

№ 37/301/16-116940

ФИЛИАЛ ФЕДЕРАЛЬНОГО ГОСУДАРСТВЕННОГО БЮДЖЕТНОГО УЧРЕЖДЕНИЯ
"ФЕДЕРАЛЬНАЯ КАДАСТРОВАЯ ПАЛАТА ФЕДЕРАЛЬНОЙ СЛУЖБЫ
ГОСУДАРСТВЕННОЙ РЕГИСТРАЦИИ, КАДАСТРА И КАРТОГРАФИИ" ПО
ИВАНОВСКОЙ ОБЛАСТИ

(наименование органа кадастрового учета)

Рассмотрен запрос № 55-2200886 от "18" мая 2016 г.

Настоящим уведомляем Вас, что в Государственном кадастре недвижимости отсутствуют сведения о земельном участке с адресной частью: обл. Ивановская, р-н Комсомольский, с. Гробишево, д 1а.

Дата "18" мая 2016 г.

Лицо, уполномоченное на
принятие решения

Инженер I категории

(должность, подпись, ФИО)

Е.А. Куртанидзе

Бузулуцкая О.В.
(законный представитель: Администрация
Комсомольского муниципального района
Ивановской области)

155150, Ивановская область, Комсомольский
район, город Комсомольск, улица 50 лет
ВЛКСМ, 2

**УВЕДОМЛЕНИЕ ОБ ОТСУТСТВИИ В ЕДИНОМ ГОСУДАРСТВЕННОМ РЕЕСТРЕ
ПРАВ НА НЕДВИЖИМОЕ ИМУЩЕСТВО И СДЕЛОК С НИМ ЗАПРАШИВАЕМЫХ
СВЕДЕНИЙ**

Дата 23.05.2016

№ 37/001/001/2016-15168

На основании запроса от 18.05.2016 г., поступившего на рассмотрение 18.05.2016 г., в соответствии с пунктом 2 статьи 7 Федерального закона от 21 июля 1997 г. №122-ФЗ "О государственной регистрации прав на недвижимое имущество и сделок с ним" уведомляем, что в Едином государственном реестре прав на недвижимое имущество и сделок с ним отсутствует запрошенная вами информация.

1. Вид запрошенной информации:	о зарегистрированных правах на объект недвижимого имущества
2. Объект недвижимого имущества:	вид объекта: нежилое здание, адрес: Ивановская область, Комсомольский р-н, с Гробищево, д 16
3. Правовые притязания:	отсутствуют
4. Заявленные в судебном порядке права требования, аресты (запрещения):	данные отсутствуют

Учреждение юстиции по государственной регистрации прав на недвижимое имущество и сделок с ним на территории по , правопреемником которого является Управление Росреестра по Ивановской области, приступило к проведению государственной регистрации прав на недвижимое имущество и сделок с ним 01.02.1998.

Сведения, содержащиеся в настоящем документе, являются актуальными (действительными) на дату получения запроса органом, осуществляющим государственную регистрацию прав.

Для получения дополнительной информации вы можете обратиться в органы (организации), которые в том числе в соответствии с пунктом 2 статьи 32 Федерального закона от 21 июля 1997 г. №122-ФЗ "О государственной регистрации прав на недвижимое имущество и сделок с ним" осуществляли регистрацию прав на объекты недвижимости, расположенные на указанной территории, до начала работы названного учреждения.

**ИНЖЕНЕР 1 КАТЕГОРИИ ОТДЕЛА
ПОДГОТОВКИ СВЕДЕНИЙ**

(должность уполномоченного должностного лица органа,
осуществляющего государственную регистрацию прав)

(подпись, М.П.)

Антонов А. В.

(фамилия, инициалы)

Получение заявителем выписки из ЕГРП для последующего предоставления в органы государственной власти, органы местного самоуправления и органы государственных внебюджетных фондов в целях получения государственных и муниципальных услуг не требуется. Данную информацию указанные органы обязаны запрашивать у Росреестра самостоятельно. (Федеральный закон от 27.07.2010 №210-ФЗ "Об организации предоставления государственных и муниципальных услуг", ч. 1, ст. 7)

УВЕДОМЛЕНИЕ
Об отсутствии в государственном кадастре недвижимости
запрашиваемых сведений

"23" мая 2016 г.

№ 37/301/16-110825

ФИЛИАЛ ФЕДЕРАЛЬНОГО ГОСУДАРСТВЕННОГО БЮДЖЕТНОГО УЧРЕЖДЕНИЯ
"ФЕДЕРАЛЬНАЯ КАДАСТРОВАЯ ПАЛАТА ФЕДЕРАЛЬНОЙ СЛУЖБЫ
ГОСУДАРСТВЕННОЙ РЕГИСТРАЦИИ, КАДАСТРА И КАРТОГРАФИИ" ПО
ИВАНОВСКОЙ ОБЛАСТИ
(наименование органа кадастрового учета)

Рассмотрен запрос № 55-2200879 от "18" мая 2016 г.

Настоящим уведомляем Вас, что запрашиваемые Вами сведения на объект с адресной частью: обл. Ивановская, р-н Комсомольский, с Гробищево, д 1б, в государственном кадастре недвижимости отсутствуют.

Дата "23" мая 2016 г.

Лицо: уполномоченное на
принятие решения

Инженер 1 категории

(должность, полные ФИО)

Д.В. Белова

УВЕДОМЛЕНИЕ
Об отсутствии в государственном кадастре недвижимости
запрашиваемых сведений

19 мая 2016 г.

№ 57301/16-И/7891

ФИЛИАЛ ФЕДЕРАЛЬНОГО ГОСУДАРСТВЕННОГО БЮДЖЕТНОГО УЧРЕЖДЕНИЯ
"ФЕДЕРАЛЬНАЯ КАДАСТРОВАЯ ПАЛАТА ФЕДЕРАЛЬНОЙ СЛУЖБЫ
ГОСУДАРСТВЕННОЙ РЕГИСТРАЦИИ, КАДАСТРА И КАРТОГРАФИИ" ПО
ИВАНОВСКОЙ ОБЛАСТИ

(наименование органа кадастрового учета)

Рассмотрен запрос № 55-2200917 от "18" мая 2016 г.

Настоящим уведомляем Вас, что в Государственном кадастре недвижимости отсутствуют сведения о земельном участке с адресной частью: обл. Ивановская, р-н Комсомольский, с. Гробищево, д. 16.

Дата "19" мая 2016 г.

Лицо, уполномоченное на
принятие решения

Инженер I категории

Е.А. Кургандзе

(должность, подпись, ФИО)

Бузулуцкая О.В.
(законный представитель: Администрация
Комсомольского муниципального района
Ивановской области)

155150, Ивановская область, Комсомольский
район, город Комсомольск, улица 50 лет
ВЛКСМ, 2

**УВЕДОМЛЕНИЕ ОБ ОТСУТСТВИИ В ЕДИНОМ ГОСУДАРСТВЕННОМ РЕЕСТРЕ
ПРАВ НА НЕДВИЖИМОЕ ИМУЩЕСТВО И СДЕЛОК С НИМ ЗАПРАШИВАЕМЫХ
СВЕДЕНИЙ**

Дата 23.05.2016

№ 37/001/001/2016-15170

На основании запроса от 18.05.2016 г., поступившего на рассмотрение 18.05.2016 г., в соответствии с пунктом 2 статьи 7 Федерального закона от 21 июля 1997 г. №122-ФЗ "О государственной регистрации прав на недвижимое имущество и сделок с ним" уведомляем, что в Едином государственном реестре прав на недвижимое имущество и сделок с ним отсутствует запрошенная вами информация.

1. Вид запрошенной информации:	о зарегистрированных правах на объект недвижимого имущества
2. Объект недвижимого имущества:	вид объекта: нежилое здание, адрес: Ивановская область, Комсомольский р-н, с Гробищево, д 1в
3. Правопритязания:	отсутствуют
4. Заявленные в судебном порядке права требования, аресты (запрещения):	данные отсутствуют

Учреждение юстиции по государственной регистрации прав на недвижимое имущество и сделок с ним на территории по , правопреемником которого является Управление Росреестра по Ивановской области, приступило к проведению государственной регистрации прав на недвижимое имущество и сделок с ним 01.02.1998.

Сведения, содержащиеся в настоящем документе, являются актуальными (действительными) на дату получения запроса органом, осуществляющим государственную регистрацию прав. Для получения дополнительной информации вы можете обратиться в органы (организации), которые в том числе в соответствии с пунктом 2 статьи 32 Федерального закона от 21 июля 1997 г. №122-ФЗ "О государственной регистрации прав на недвижимое имущество и сделок с ним" осуществляли регистрацию прав на объекты недвижимости, расположенные на указанной территории, до начала работы названного учреждения.

ИНЖЕНЕР 1 КАТЕГОРИИ ОТДЕЛА
ПОДГОТОВКИ СВЕДЕНИЙ

(должность уполномоченного должностного лица органа,
осуществляющего государственную регистрацию прав)

(подпись, МП)

Антонов А. В.

(подпись, печать)

Получение заявителем выписки из ЕГРП для последующего предоставления в органы государственной власти, органы местного самоуправления и органы государственных внебюджетных фондов в целях получения государственных и муниципальных услуг не требуется. Данную информацию указанные органы **обязаны** запрашивать у Росреестра самостоятельно (Федеральный закон от 27.07.2010 №210-ФЗ "Об организации предоставления государственных и муниципальных услуг", ч.1, ст.7)

УВЕДОМЛЕНИЕ
Об отсутствии в государственном кадастре недвижимости
запрашиваемых сведений

"23" мая 2016 г.

№ 37/301/16-120822

ФИЛИАЛ ФЕДЕРАЛЬНОГО ГОСУДАРСТВЕННОГО БЮДЖЕТНОГО УЧРЕЖДЕНИЯ
"ФЕДЕРАЛЬНАЯ КАДАСТРОВАЯ ПАЛАТА ФЕДЕРАЛЬНОЙ СЛУЖБЫ
ГОСУДАРСТВЕННОЙ РЕГИСТРАЦИИ, КАДАСТРА И КАРТОГРАФИИ" ПО
ИВАНОВСКОЙ ОБЛАСТИ

(наименование органа кадастрового учета)

Рассмотрен запрос № 55-2200876 от "18" мая 2016 г.

Настоящим уведомляем Вас, что запрашиваемые Вами сведения на объект с адресной частью: обл. Ивановская, р-н Комсомольский, с. Гробицево, д. Гв. в государственном кадастре недвижимости отсутствуют.

Дата "23" мая 2016 г.

Лицо, уполномоченное на
принятие решения

Инженер I категории

(должность, подпись, ФИО)

Л.В. Белова

УВЕДОМЛЕНИЕ
Об отсутствии в государственном кадастре недвижимости
запрашиваемых сведений

"19" мая 2016 г.

№ 301/16-17887

ФИЛИАЛ ФЕДЕРАЛЬНОГО ГОСУДАРСТВЕННОГО БЮДЖЕТНОГО УЧРЕЖДЕНИЯ
"ФЕДЕРАЛЬНАЯ КАДАСТРОВАЯ ПАЛАТА ФЕДЕРАЛЬНОЙ СЛУЖБЫ
ГОСУДАРСТВЕННОЙ РЕГИСТРАЦИИ, КАДАСТРА И КАРТОГРАФИИ" ПО
ИВАНОВСКОЙ ОБЛАСТИ

(наименование органа кадастрового учета)

Рассмотрен запрос № 55-2200910 от "18" мая 2016 г.

Настоящим уведомляем Вас, что в Государственном кадастре недвижимости отсутствуют сведения о земельном участке с адресной частью: обл. Ивановская, р-н Комсомольский, с. Гробищево, д. 1в.

Дата "19" мая 2016 г.

Лицо, уполномоченное на
принятие решения

Инженер I категории

(должность, подпись, ФИО)

В.А. Курочкин

Бузулуцкая О.В.
(законный представитель: Администрация
Комсомольского муниципального района
Ивановской области)

155150, Ивановская область, Комсомольский
район, город Комсомольск, улица 50 лет
ВЛКСМ, 2

**УВЕДОМЛЕНИЕ ОБ ОТСУТСТВИИ В ЕДИНОМ ГОСУДАРСТВЕННОМ РЕЕСТРЕ
ПРАВ НА НЕДВИЖИМОЕ ИМУЩЕСТВО И СДЕЛОК С НИМ ЗАПРАШИВАЕМЫХ
СВЕДЕНИЙ**

Дата 23.05.2016

№ 37/001/001/2016-15167

На основании запроса от 18.05.2016 г., поступившего на рассмотрение 18.05.2016 г., в соответствии с пунктом 2 статьи 7 Федерального закона от 21 июля 1997 г. №122-ФЗ "О государственной регистрации прав на недвижимое имущество и сделок с ним" уведомляем, что в Едином государственном реестре прав на недвижимое имущество и сделок с ним отсутствует запрошенная вами информация.

1. Вид запрошенной информации:	о зарегистрированных правах на объект недвижимого имущества
2. Объект недвижимого имущества:	вид объекта: нежилое здание, адрес: Ивановская область, Комсомольский р-н, с Гробищево, д 1г
3. Правовые притязания:	отсутствуют
4. Заявленные в судебном порядке права требования, аресты (запрещения):	данные отсутствуют

Учреждение юстиции по государственной регистрации прав на недвижимое имущество и сделок с ним на территории по , правопреемником которого является Управление Росреестра по Ивановской области, приступило к проведению государственной регистрации прав на недвижимое имущество и сделок с ним 01.02.1998.

Сведения, содержащиеся в настоящем документе, являются актуальными (действительными) на дату получения запроса органом, осуществляющим государственную регистрацию прав.

Для получения дополнительной информации вы можете обратиться в органы (организации), которые в том числе в соответствии с пунктом 2 статьи 32 Федерального закона от 21 июля 1997 г. №122-ФЗ "О государственной регистрации прав на недвижимое имущество и сделок с ним" осуществляли регистрацию прав на объекты недвижимости, расположенные на указанной территории, до начала работы названного учреждения.

**ИНЖЕНЕР 1 КАТЕГОРИИ ОТДЕЛА
ПОДГОТОВКИ СВЕДЕНИЙ**

(должность уполномоченного должностного лица органа,
осуществляющего государственную регистрацию прав)

(подпись, Ф.И.О.)

Антонов А. В.

(фамилия, инициалы)

Получение заявителем выписки из ЕРП для последующего предоставления в органы государственной власти, органы местного самоуправления и органы государственных внебюджетных фондов в целях получения государственных и муниципальных услуг не требуется. Данную информацию указанные органы обязаны запрашивать у Росреестра самостоятельно. (Федеральный закон от 27.07.2010 №210-ФЗ "Об организации предоставления государственных и муниципальных услуг", ч 1, ст.7)

УВЕДОМЛЕНИЕ
Об отсутствии в государственном кадастре недвижимости
запрашиваемых сведений

"23" мая 2016 г.

№ 37/301/16-120823

ФИЛИАЛ ФЕДЕРАЛЬНОГО ГОСУДАРСТВЕННОГО БЮДЖЕТНОГО УЧРЕЖДЕНИЯ
"ФЕДЕРАЛЬНАЯ КАДАСТРОВАЯ ПАЛАТА ФЕДЕРАЛЬНОЙ СЛУЖБЫ
ГОСУДАРСТВЕННОЙ РЕГИСТРАЦИИ, КАДАСТРА И КАРТОГРАФИИ" ПО
ИВАНОВСКОЙ ОБЛАСТИ

(наименование органа кадастрового учета)

Рассмотрен запрос № 55-2200895 от "18" мая 2016 г.

Настоящим уведомляем Вас, что запрашиваемые Вами сведения на объект с адресной частью: обл. Ивановская, р-н Комсомольский, с Гробицево, д 1г. в государственном кадастре недвижимости отсутствуют.

Дата "23" мая 2016 г.

Лицо, уполномоченное на
принятие решения

Инженер I категории

(должность, подпись, ФИО)

Л.В. Белова

УВЕДОМЛЕНИЕ
Об отсутствии в государственном кадастре недвижимости
запрашиваемых сведений

"19" мая 2016 г.

№ 37/301/16-117884

ФИЛИАЛ ФЕДЕРАЛЬНОГО ГОСУДАРСТВЕННОГО БЮДЖЕТНОГО УЧРЕЖДЕНИЯ
"ФЕДЕРАЛЬНАЯ КАДАСТРОВАЯ ПАЛАТА ФЕДЕРАЛЬНОЙ СЛУЖБЫ
ГОСУДАРСТВЕННОЙ РЕГИСТРАЦИИ, КАДАСТРА И КАРТОГРАФИИ" ЦО
ИВАНОВСКОЙ ОБЛАСТИ

(наименование органа кадастрового учета)

Рассмотрен запрос № 55-2200918 от "18" мая 2016 г.

Настоящим уведомляем Вас, что в Государственном кадастре недвижимости отсутствуют сведения о земельном участке с адресной частью: обл. Ивановская, р-н Комсомольский, Гробищево, д. 1г.

Дата "19" мая 2016 г.

Лицо, уполномоченное на
принятие решения

Инженер I категории

(должность, подпись, ФИО)

Е.А. Куропятце

Храмовый комплекс. Ивановская обл., Комсомольский район, с. Гробищево.
28.08.2016 г. Фото А.М. Тихомирова.



Общий вид.

Храмовый комплекс. Ивановская обл., Комсомольский район, с. Гробищево
28.08.2016 г. Фото А.М. Тихомирова.



Церковь Михаила Архангела. Вид с юго-запада.



Церковноприходская школа.

Храмовый комплекс. Ивановская обл., Комсомольский район, с. Гробищево.
28.08.2016 г. Фото А.М. Тихомирова.



Церковь Михаила Архангела. Фрагмент фасада.



Церковь Михаила Архангела. Своды.

Храмовый комплекс. Ивановская обл., Комсомольский район, с. Гробищево.
28.08.2016 г. Фото А.М. Тихомирова.



Окно церкви Михаила Архангела.

Храмовый комплекс. Ивановская обл., Комсомольский район, с. Гробищево
28.08.2016 г. Фото А.М. Тихомирова.




Покровская церковь.



Покровская церковь. Фрагмент фасада.

Храмовый комплекс. Ивановская обл., Комсомольский район, с. Гробищевское.
28.08.2016 г. Фото А.М. Тихомирова.



Крыльцо Покровской церкви.

Храмовый комплекс. Ивановская обл., Комсомольский район, с. Гробищево.
28.08.2016 г. Фото А.М. Тихомирова.



Колокольня.

Храмовый комплекс. Ивановская обл., Комсомольский район, с. Гробищево.
28.08.2016 г. Фото А.М. Тихомирова.



Шатер колокольни.