

ФЕДЕРАЛЬНОЕ ГОСУДАРСТВЕННОЕ БЮДЖЕТНОЕ  
УЧРЕЖДЕНИЕ НАУКИ ИНСТИТУТ АРХЕОЛОГИИ РОССИЙСКОЙ  
АКАДЕМИИ НАУК

**«УТВЕРЖДАЮ»**  
Заместитель директора ИА РАН  
А.В. Энговатова



**АКТ**

**Государственной историко-культурной экспертизы  
документации о выполненных археологических полевых работах,  
содержащей результаты исследований, в соответствии с которыми  
определяется наличие или отсутствие объектов обладающих  
признаками объектов культурного (археологического) наследия на  
земельном участке по объекту: «Замена участка МН Сургут-Полоцк  
2380,2-2385,03км» в Комсомольском районе Ивановской области в  
Комсомольском районе Ивановской области.**


Настоящий Акт государственной историко-культурной экспертизы составлен в соответствии с Положением о государственной историко-культурной экспертизе, утвержденном постановлением Правительства Российской Федерации от 15 июля 2009 г. № 569.

Дата начала проведения экспертизы	27 июля 2017
Дата окончания проведения экспертизы	19 сентября 2017 г.
Место проведения экспертизы	г. Москва
Заказчик экспертизы	ООО «Историческая дисциплина»

**Сведения об эксперте:**

Фамилия, имя, отчество	Зеленцова Ольга Викторовна
Образование	высшее
Специальность	археолог
Ученая степень (звание)	кандидат исторических наук
Стаж работы	27 лет
Место работы	Федерального государственного бюджетного учреждения науки «Институт археологии Российской академии наук» (ИА РАН, ИНН 7728023670)
Должность	научный сотрудник
Реквизиты аттестации	Государственный эксперт по проведению историко-культурной экспертизы (приказ Министерства культуры Российской Федерации № 1793 от 16 июня 2015 г.)

Государственный эксперт



Зеленцова О.В.

Эксперт предупрежден об ответственности за достоверность сведений, изложенных в заключении экспертизы в соответствии с Положением о государственной историко-культурной экспертизе, утвержденным постановлением Правительства Российской Федерации от 15 июля 2009 г. № 569, п. 19-д).

### **Отношения к заказчику**

Эксперт:

- не имеет родственных связей с заказчиком (его должностными лицами, работниками);
- не состоит в трудовых отношениях с заказчиком;
- не имеет долговых или иных имущественных обязательств перед заказчиком;
- не владеет ценными бумагами, акциями (долями участия, паями в уставных капиталах) заказчика;
- не заинтересована в результатах исследований и решений, вытекающих из настоящего экспертного заключения, с целью получения выгоды в виде денег, ценностей, иного имущества, услуг имущественного характера или имущественных прав для себя или третьих лиц.

### **Основание проведения государственной историко-культурной экспертизы**

- Федеральный закон № 73-ФЗ «Об объектах культурного наследия (памятниках истории и культуры) народов Российской Федерации» от 25.06.2002 г., глава V, ст.29.
- Положение о государственной историко-культурной экспертизе (утв. Постановлением Правительства РФ от 15.июля 2009 г. № 569).
- Договор №30-17-ИДЗ от 27 июля 2017 г.

### **Цели и объект экспертизы:**

**Объект экспертизы** – Документация о выполненных археологических полевых работах, содержащая результаты исследований, в соответствии с которыми определяется наличие или отсутствие объектов, обладающих

признаками объекта культурного (археологического) наследия на земельном участке, по объекту: «Замена участка МН Сургут-Полоцк 2380,2-2385,03км» в Комсомольском районе Ивановской области. М., 2017.

**Цель экспертизы** – определение наличия или отсутствия объектов культурного наследия, включенных в реестр, выявленных объектов культурного наследия либо объектов, обладающих признаками объекта культурного наследия, на земельном участке, подлежащем воздействию земляных, строительных, мелиоративных, хозяйственных работ при реконструкции объекта: «Замена участка МН Сургут-Полоцк 2380,2-2385,03км» в Комсомольском районе Ивановской области.


**Перечень документов, привлеченных для экспертизы:**

Технический отчет по итогам археологической разведки по объекту: «Замена участка МН Сургут-Полоцк 2380,2-2385,03км» в Комсомольском районе Ивановской области. М., 2017.

**Сведения об обстоятельствах, повлиявших на процесс проведения и результаты экспертизы:** не имеются

**Сведения о проведенных исследованиях с указанием примененных методов, объема и характера выполненных работ и их результатов:**

в процессе проведения экспертизы сотрудниками ИА РАН были выполнены полевые археологические обследования (разведки) участка землеотвода в зоне замены участка МН Сургут-Полоцк 2380,2-2385,03 км, расположенного на территории Комсомольского района Ивановской области; результаты разведок представлены в техническом отчете, выполнен анализ разведочных материалов с формулировкой выводов и оформлением результатов исследований, проведенных в рамках государственной историко-культурной экспертизы, в виде Акта.



**Перечень документов и материалов, привлекаемых при проведении экспертизы, а также использованной для нее специальной, технической и справочной литературы.**

- Федеральный закон от 25.06.2002 № 73-ФЗ «Об объектах культурного наследия (памятниках истории и культуры) народов Российской Федерации».
- Положение о государственной историко-культурной экспертизе, утверждённое постановлением № 569 Правительства Российской Федерации от 15.07.2009.
- Правила выдачи, приостановления и прекращения действия разрешений (открытых листов) на проведение работ по выявлению и изучению объектов археологического наследия, утверждённые Постановлением Правительства Российской Федерации от 20.02.2014 № 127.
- Положение о порядке проведения археологических полевых работ и составления научной отчётной документации, утверждённое постановлением Бюро Отделения историко-филологических наук Российской академии наук от 27 ноября 2013 г. № 85.

**Факты и сведения, выявленные и установленные в результате проведенных исследований**

Экспертируемая документация, содержит результаты археологических исследований, в соответствии с которыми определяется наличие или отсутствие объектов археологического наследия на земельном участке, отведенном под строительство объекта: «Замена участка МН Сургут-Полоцк 2380,2-2385,03км». Земельный участок подлежит воздействию земляных, строительных, хозяйственных работ при реконструкции объекта.

Участок реконструкции в административном отношении расположен на территории Комсомольского района Ивановской области в окрестностях с. Писцово.

Земельный участок под реконструкцию нефтепровода имеет протяженность 5750 м при ширине от 21 до 31 м.

Государственный эксперт



Зеленцова О.В.

Рельеф местности в границах реконструкции нефтепровода собой равнину, заросшую луговой травой. На территории реконструкции водотоков нет. Полоса отвода в зоне замены участка МН Сургут-Полоцк 2380,2-2385,03 км проходит по полям, включенным в сельскохозяйственное использование, частично заболоченным и примыкает к существующей трассе нефтепровода Сургут-Полоцк.

Работы по археологическому обследованию территории проектирования выполнялись Федеральным государственным бюджетным учреждением науки Институтом археологии Российской академии наук (ИА РАН) в сентябре 2016 г, на основании Договора №30-17-ИДЗ от 27 июля 2017 г. между ООО «Историческая дисциплина».


Работы велись на основании Разрешения (Открытого листа) № 1861 от 31 августа 2017 г., выданного Министерством культуры РФ на имя сотрудника ИА РАН: Беговаткина А.А.

Согласно Техническому заданию к договору, научно-исследовательские археологические работы велись с целью определения наличия/отсутствия объектов археологического наследия в границах проектируемого строительства.

Территории, подлежащие археологическому обследованию, и объемы изыскательских работ определялись протяженностью и шириной проектного коридора, данные о котором представлялись ООО «Историческая дисциплина».

При проведении исследований ИА РАН опирался на предоставленные ООО «Историческая дисциплина» картматериалы с обозначением границ коридора (полоса отвода шириной 100 м). Для картографических камеральных работ использовалась также спутниковые карты, размещенные на интернет-портале Google.

До начала полевых работ ИА РАН выполнены архивные научно-исследовательские работы и анализ опубликованных данных по территории землеотвода на предмет наличия объектов археологического наследия,




известных по архивным данным и полевых археологических работ. Результаты этих архивных исследований, анализ геоморфологии территории обследования представлены в технических отчетах.

Анализ архивных материалов показал, что все археологические памятники, известные по состоянию на сентябрь 2017 г. на территории Комсомольского района Ивановской области, удалены от полосы замены участка МН Сургут-Полоцк 2380,2-2385,03 км на расстояние от 15 км до 20 км. В северо-западной части Комсомольского района находятся археологические памятники в бассейне р. Лахость – стоянки Окулово, Становое 1-4. Реконструкция объекта МН Сургут-Полоцк 2380,2-2385,03 км угрозы для сохранности, ранее выявленных археологических памятников не представляет. Объекты археологического наследия известные по архивным данным и включенные в реестр в пределах земельного отвода отсутствуют.

Археологические разведки проводились в соответствии с требованиями «Положения о порядке проведения археологических полевых работ (археологических раскопок и разведок) и составления научной отчетной документации» (М., 2013).

На этапе полевых работ была обследована вся территория земельного отвода в зоне замены участка МН Сургут-Полоцк 2380,2-2385,03 км, выполнен пеший обход, визуальное обследование участка, сбор подъемного материала. В ходе этих работ объекты, обладающие признаками объектов культурного (археологического) наследия не обнаружены.

Для определения наличия/отсутствия объектов археологического наследия на территории землеотвода, а также понимания стратиграфической ситуации были выполнены археологические шурфовки. Было заложено 5 шурфов площадью 1 м<sup>2</sup> каждый (общая площадь шурфов 5 м<sup>2</sup>). Археологические шурфовки не выявили археологического материала и признаков наличия культурного слоя.



Установлено, что в полосе отвода в зоне замены участка МН Сургут-Полоцк 2380,2-2385,03 км на территории Комсомольского района Ивановской области объекты археологического наследия отсутствуют.

**Обоснование вывода экспертизы:**

В результате проведенных в сентябре 2017 г. археологических работ выполнено обследование территории земельного отвода, по объекту: «Замена участка МН Сургут-Полоцк 2380,2-2385,03км» в Комсомольском районе Ивановской области. Археологические работы проведены на территории Комсомольского района Ивановской области.

Материалы, представленные в техническом отчете, исчерпывающие и доказывают научную изученность земельного участка, отведенного под строительство. Работы выполнены с соблюдением методики производства археологических исследований и хорошо документированы.


**ВЫВОДЫ ЭКСПЕРТИЗЫ:**

На земельном участке, подлежащем воздействию земляных, строительных, мелиоративных, хозяйственных работ по объекту: «Замена участка МН Сургут-Полоцк 2380,2-2385,03км» в Комсомольском районе Ивановской области, объекты культурного (археологического) наследия, включенные в реестр, выявленные объекты культурного наследия либо объекты, обладающие признаками объекта культурного наследия, отсутствуют.

Хозяйственное освоение земельного участка, по объекту: «Замена участка МН Сургут-Полоцк 2380,2-2385,03км» в Комсомольском районе Ивановской области возможно (положительное заключение).

**Приложение 1.** Технический отчет по итогам археологической разведки в зоне замены участка МН Сургут-Полоцк 2380,2-2385,03 км в Комсомольском районе Ивановской области. М., 2017.


Государственный эксперт



**О.В. Зеленцова**

Дата оформления Акта экспертизы: «19» сентября 2017 г.

Государственный эксперт



*Зеленцова О.В.*