



**КОМИТЕТ ИВАНОВСКОЙ ОБЛАСТИ  
ПО ГОСУДАРСТВЕННОЙ ОХРАНЕ ОБЪЕКТОВ КУЛЬТУРНОГО  
НАСЛЕДИЯ**

---

**П Р И К А З**

« 16 » 05 2022

г. Иваново

№ 37-0

**О внесении изменений в приказ комитета Ивановской области по государственной охране объектов культурного наследия от 29.04.2020 № 28-о «О включении выявленных объектов культурного наследия: «Ансамбль усадьбы Гарелина: жилой «новый» дом; жилой «старый» дом; флигель; производственный корпус; конюшня; сарай; служебный флигель; хозяйственная постройка» (Ивановская область, г. Иваново, Володиной ул., 4), «Церковь бывшая Ильинская» (Ивановская область, г. Иваново, Кольцова ул., 19А), «Жилой дом усадьбы А.И. Гарелина, первая четверть-середина XIX в.» (Ивановская область, г. Иваново, Кольцова ул., 31) в единый государственный реестр объектов культурного наследия (памятников истории и культуры) народов Российской Федерации в качестве объекта культурного наследия регионального значения «Старый» дом усадьбы А.И. Гарелина, середина XIX в. – 1890 г.» (Ивановская область, г. Иваново, Володиной ул., 4), объекта культурного наследия местного (муниципального) значения «Ильинская слобода, 1840-е – 1910-е гг.» (Ивановская область, г. Иваново, Кольцова ул., Володиной ул.)»**

В соответствии с Федеральным законом от 25.06.2002 № 73-ФЗ «Об объектах культурного наследия (памятниках истории и культуры) народов Российской Федерации», в целях уточнения сведений о границах территорий объектов культурного наследия, приведения в соответствие с действующим законодательством приказа комитета Ивановской области по государственной охране объектов культурного наследия от 29.04.2020 № 28-о «О включении выявленных объектов культурного наследия: «Ансамбль усадьбы Гарелина: жилой «новый» дом; жилой «старый» дом; флигель; производственный корпус; конюшня; сарай; служебный флигель; хозяйственная постройка» (Ивановская область,

г. Иваново, Володиной ул., 4), «Церковь бывшая Ильинская» (Ивановская область, г. Иваново, Кольцова ул., 19А), «Жилой дом усадьбы А.И. Гарелина, первая четверть-середина XIX в.» (Ивановская область, г. Иваново, Кольцова ул., 31) в единый государственный реестр объектов культурного наследия (памятников истории и культуры) народов Российской Федерации в качестве объекта культурного наследия регионального значения «Старый» дом усадьбы А.И. Гарелина, середина XIX в. – 1890 г.» (Ивановская область, г. Иваново, Володиной ул., 4), объекта культурного наследия местного (муниципального) значения «Ильинская слобода, 1840-е – 1910-е гг.» (Ивановская область, г. Иваново, Кольцова ул., Володиной ул.)» (далее – приказ) **приказываю:**

1. В приложении 1 к приказу разделы «Границы территории объекта культурного наследия регионального значения «Старый» дом усадьбы А.И. Гарелина, середина XIX в. – 1890 г.» (Ивановская область, г. Иваново, Володиной ул., 4)», «Координаты характерных (поворотных) точек границы территории объекта культурного наследия регионального значения «Старый» дом усадьбы А.И. Гарелина, середина XIX в. – 1890 г.» (Ивановская область, г. Иваново, Володиной ул., 4)» изложить в новой редакции согласно приложению 1 к настоящему приказу.

2. В приложении 2 к приказу разделы «Границы территории объекта культурного наследия местного (муниципального) значения «Ильинская слобода, 1840-е – 1910-е гг.» (Ивановская область, г. Иваново, Кольцова ул., Володиной ул.)», «Координаты характерных (поворотных) точек границы территории объекта культурного наследия местного (муниципального) значения «Ильинская слобода, 1840-е – 1910-е гг.» (Ивановская область, г. Иваново, Кольцова ул., Володиной ул.)» изложить в новой редакции согласно приложению 2 к настоящему приказу.

3. Контроль за исполнением настоящего приказа оставляю за собой.

**Председатель комитета  
Ивановской области по  
государственной охране  
объектов культурного наследия**



**А.С. Рожкова**

### Границы

территории объекта культурного наследия регионального значения «Старый» дом  
усадьбы А.И. Гарелина, середина XIX в. – 1890 г.» (Ивановская область, г. Иваново,  
Володиной ул., 4)

(Масштаб 1:500)



#### Условные обозначения:

- ① - Объект культурного наследия регионального значения «Старый дом усадьбы А.И. Гарелина, середина XIX в. – 1890 г.» (Ивановская область, г. Иваново, Володиной ул., 4);
- <sup>1</sup> - Обозначение характерной поворотной точки;
- - Обозначение границы территории объекта культурного наследия регионального значения «Старый дом усадьбы А.И. Гарелина, середина XIX в. – 1890 г.» (Ивановская область, г. Иваново, Володиной ул., 4);
- - Территория объекта культурного наследия регионального значения «Старый дом усадьбы А.И. Гарелина, середина XIX в. – 1890 г.» (Ивановская область, г. Иваново, Володиной ул., 4).

### Координаты

характерных (поворотных) точек границы территории объекта культурного наследия регионального значения «Старый» дом усадьбы А.И. Гарелина, середина XIX в. – 1890 г.» (Ивановская область, г. Иваново, Володиной ул., 4)

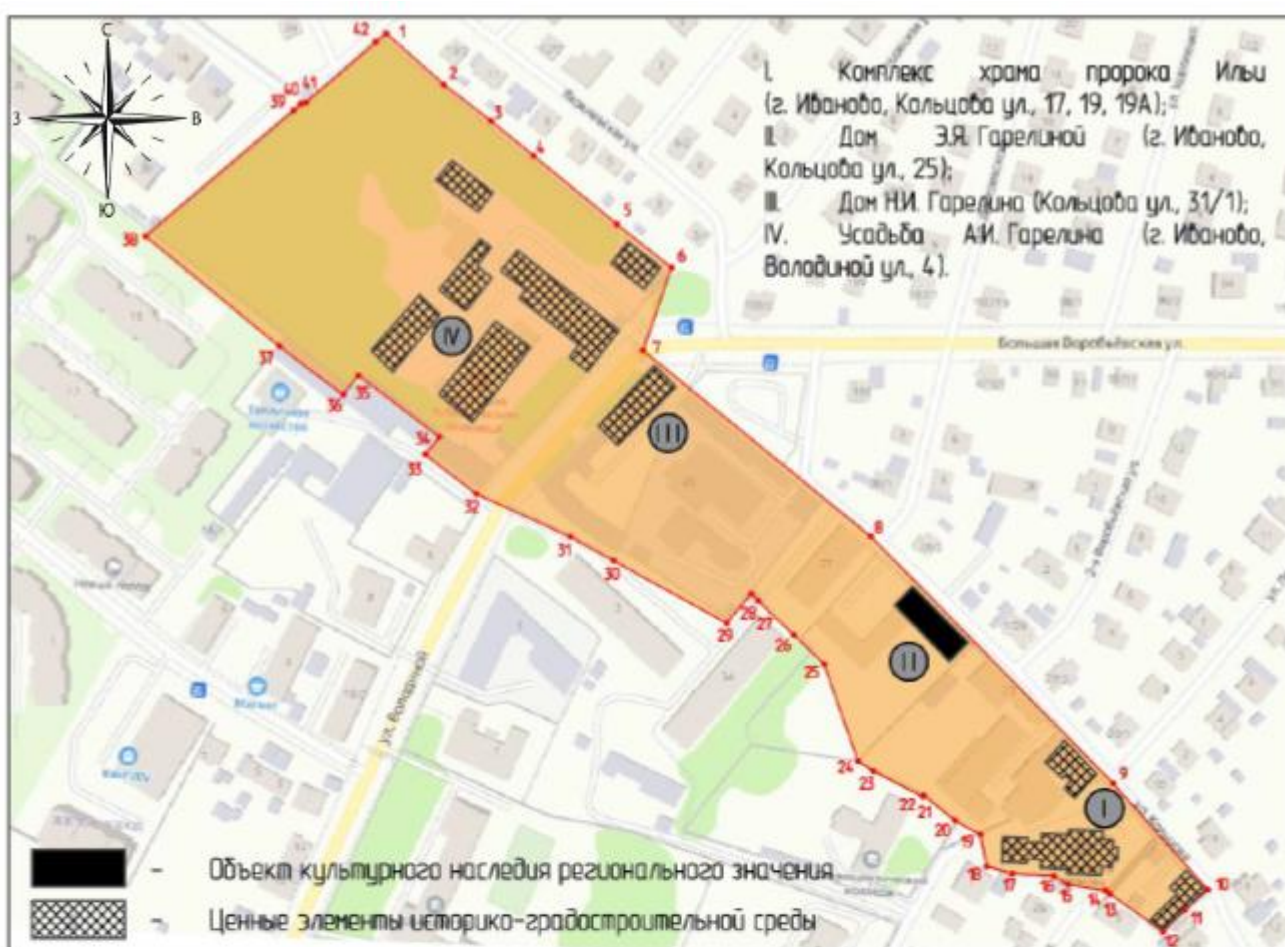
Система координат (МСК-37, зона 2)

Номер поворотной точки	Координаты	
	X	Y
1	304071.47	2213310.81
2	304117.19	2213345.55
3	304083.63	2213387.70
4	304038.89	2213352.43
1	304071.47	2213310.81




## Границы

территории объекта культурного наследия местного (муниципального) значения  
«Ильинская слобода, 1840-е – 1910-е гг.» (Ивановская область, г. Иваново, Кольцова ул.,  
Володиной ул.)

(Масштаб 1:2000)



### Условные обозначения:

-  - Обозначение характерной поворотной точки;
-  - Обозначение границы территории объекта культурного наследия местного (муниципального) значения «Ильинская слобода, 1840-е – 1910-е гг.» (Ивановская область, г. Иваново, Кольцова ул., Володиной ул.);
-  - Территория объекта культурного наследия местного (муниципального) значения «Ильинская слобода, 1840-е – 1910-е гг.» (Ивановская область, г. Иваново, Кольцова ул., Володиной ул.).

### Координаты

характерных (поворотных) точек границы территории объекта культурного наследия местного (муниципального) значения «Ильинская слобода, 1840-е – 1910-е гг.» (Ивановская область, г. Иваново, Кольцова ул., Володиной ул.)

Система координат местная (МСК-37, зона 2)

Номер поворотной точки	Координаты	
	X	Y
1	304233,91	2213291,00
2	304211,43	2213318,46
3	304195,57	2213340,52
4	304180,36	2213360,62
5	304150,47	2213399,93
6	304131,33	2213425,81
7	304093,01	2213414,09
8	304011,68	2213521,63
9	303902,60	2213636,66
10	303855,41	2213681,91
11	303845,75	2213671,47
12	303835,68	2213662,00
13	303852,04	2213636,87
14	303853,47	2213634,89
15	303855,59	2213617,66
16	303859,43	2213610,85
17	303859,85	2213591,79
18	303862,74	2213579,81
19	303877,19	2213576,48
20	303883,08	2213564,63
21	303893,58	2213549,47
22	303894,21	2213549,77
23	303904,37	2213526,38
24	303908,84	2213519,09
25	303952,48	2213502,18
26	303965,40	2213487,72
27	303980,37	2213470,94
28	303983,48	2213467,46
29	303969,84	2213456,66

30	303996,43	2213403,89
31	304006,74	2213383,65
32	304024,92	2213339,73
33	304042,16	2213315,76
34	304050,36	2213321,87
35	304077,22	2213283,74
36	304068,03	2213276,93
37	304089,11	2213247,01
38	304137,45	2213183,69
39	304197,33	2213249,67
40	304200,32	2213252,85
41	304201,07	2213255,32
42	304229,82	2213286,49
1	304233,91	2213291,00