


**ЗАРЕГИСТРИРОВАНО**

«12» 04 2023 г.

Регистрационный № 231900043



## КОМИТЕТ ИВАНОВСКОЙ ОБЛАСТИ ПО ГОСУДАРСТВЕННОЙ ОХРАНЕ ОБЪЕКТОВ КУЛЬТУРНОГО НАСЛЕДИЯ

### П Р И К А З

«12» 04 2023

г. Иваново

№ 43-0

О внесении изменений в границы территории объекта культурного наследия местного (муниципального) значения «Фабрика Товарищества мануфактур Ивана Гарелина с сыновьями», 1850-е – 1920-е гг.», 1850-е – 1920-е гг. (Ивановская область, г. Иваново, Громобоя ул., Жиделева ул., Шестернина ул.)

В соответствии с Федеральным законом от 25.06.2002 № 73-ФЗ «Об объектах культурного наследия (памятниках истории и культуры) народов Российской Федерации», Законом Ивановской области от 13.07.2007 № 105-ОЗ «Об объектах культурного наследия (памятниках истории и культуры) в Ивановской области», на основании Проекта границ территории объекта культурного наследия местного (муниципального) значения «Фабрика Товарищества мануфактур Ивана Гарелина с сыновьями», 1850-1920-е гг.» (Ивановская область, г. Иваново, Громобоя ул., Жиделева ул., Шестернина ул.) от 01.02.2023 (ООО «Мир Проектов» г. Иваново)

п р и к а з ы в а ю:

1. Внести изменения в границы территории объекта культурного наследия местного (муниципального) значения «Фабрика Товарищества мануфактур Ивана Гарелина с сыновьями», 1850-е – 1920-е гг.», 1850-е – 1920-е гг. (Ивановская область, г. Иваново, Громобоя ул., Жиделева ул., Шестернина ул.), утвержденные приказом комитета Ивановской области по государственной охране объекта культурного наследия от 11.06.2019 № 22-о «О включении выявленного объекта культурного наследия «Фабрика и рабочий поселок И.Н. Гарелина (Товарищество мануфактур «Иван Гарелин с сыновьями», Фабрика им. Зиновьева): проходная (Громобоя ул., 3Б); дом заведующего фабрикой и главного механика (Громобоя ул., 3А); дом колористов и механиков (литера Т); электрическая станция, механическая ткацкая фабрика, отбельный корпус, новый ткацкий корпус, корпус мануфактуры Батурина (литеры А, А1); контора (литера Ю); ситцепечатный корпус (Громобоя ул., 1Г, литеры Л, Л3); восточная казарма (Шестернина ул., 39А); западная казарма (Шестернина ул., 3); казарма (Громобоя ул., 3/25); амбулатория (Жиделева ул., 27); ограда по улице Громобоя» (Ивановская область,

г. Иваново, Громобоя ул., 1 (литеры А, А1, Т, Ю), 1Г (литеры Л, ЛЗ), 3/25, 3А, 3Б, Жиделева ул., 27, Шестернина ул., 3, 39а) в единый государственный реестр объектов культурного наследия (памятников истории и культуры) народов Российской Федерации в качестве объекта культурного наследия местного (муниципального) значения «Фабрика Товарищества мануфактур Ивана Гарелина с сыновьями», 1850-е-1920-е гг.» (Ивановская область, г. Иваново, Громобоя ул., Жиделева ул., Шестернина ул.)» (далее – Приказ № 22-о), изложив приложение к Приказу № 22-о в новой редакции согласно приложению к настоящему приказу.

2. Отделу государственного надзора и учета объектов культурного наследия комитета Ивановской области по государственной охране объектов культурного наследия:

2.1. Уведомить заинтересованных лиц о принятии настоящего приказа;

2.2. В установленном порядке внести в единый государственный реестр недвижимости сведения о границах территории объекта культурного наследия.

Председатель комитета  
Ивановской области по  
государственной охране  
объектов культурного наследия

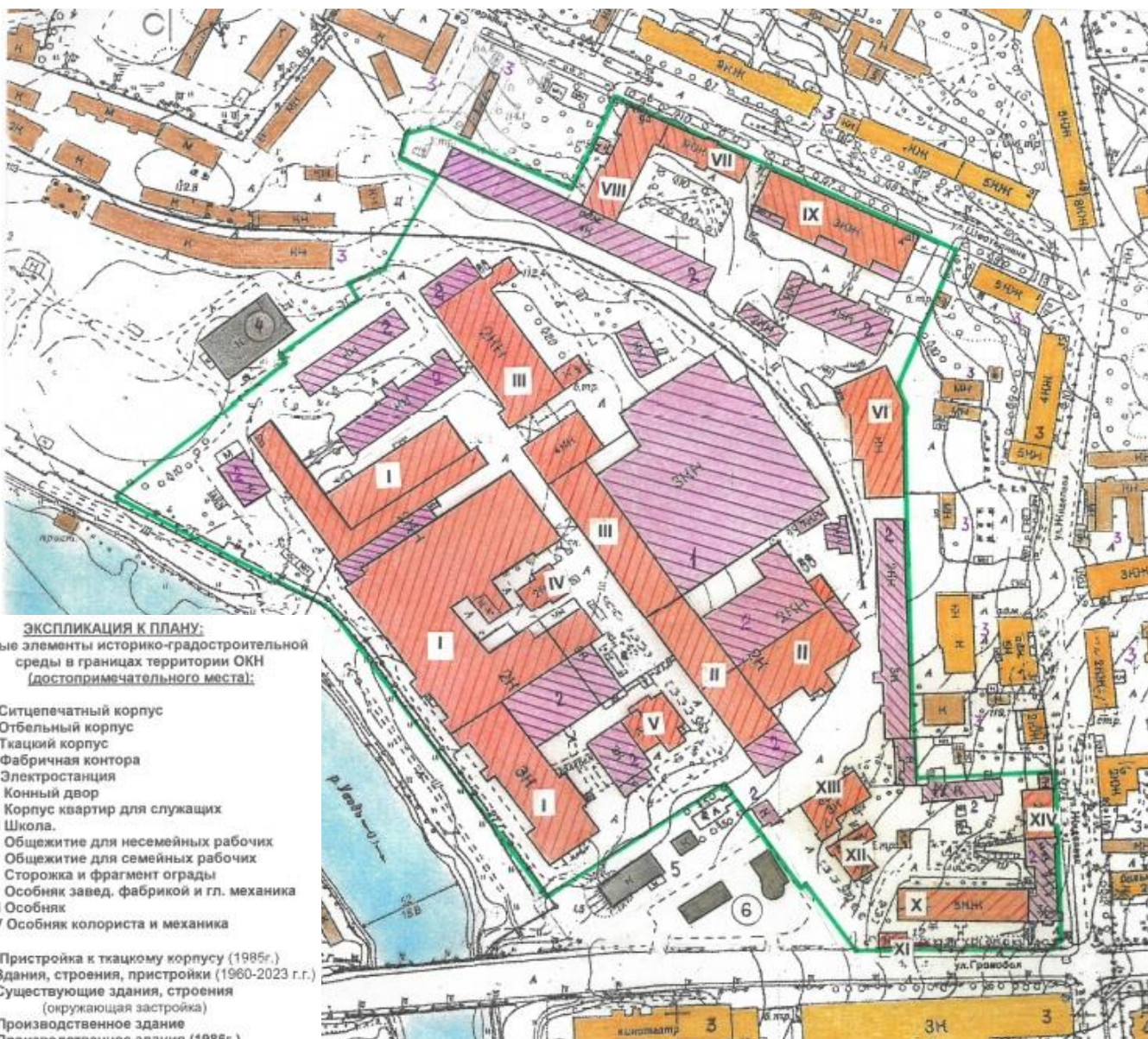


А.А. Макаров





Приложение  
к приказу комитета  
Ивановской области по  
государственной охране  
объектов культурного наследия  
от 12.04.2023 № 43-о

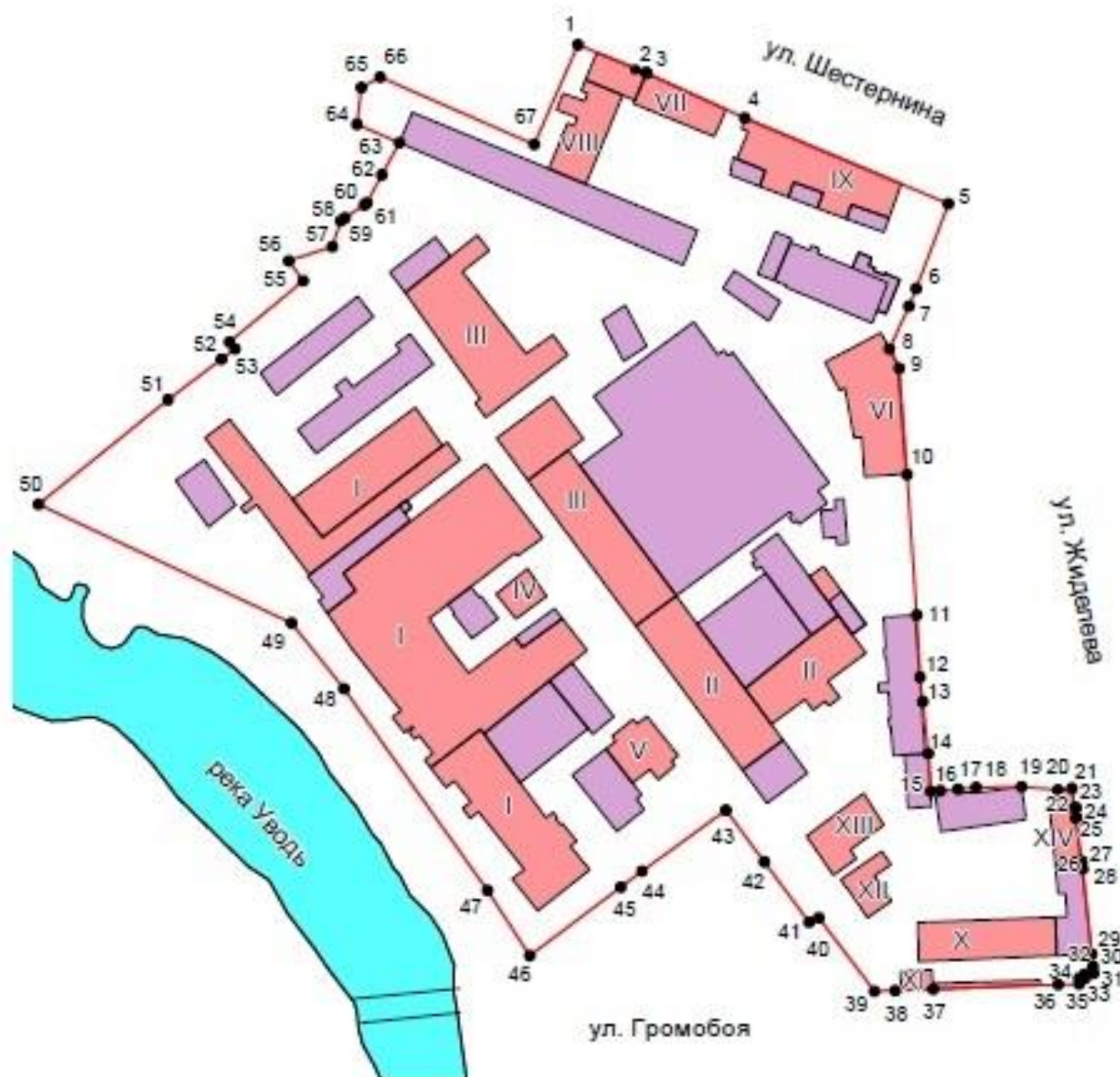
Границы

территории объекта культурного наследия местного (муниципального) значения  
«Фабрика Товарищества мануфактур Ивана Гарелина с сыновьями», 1850-е –  
1920-е гг.», 1850-е – 1920-е гг. (Ивановская область, г. Иваново, Громобоя ул.,  
Жиделева ул., Шестернина ул.)



**УСЛОВНЫЕ ОБОЗНАЧЕНИЯ:**

-  Границы территории ОКН (проект)
-  Здания, строения (до 1917г.)
-  Здания, строения, пристройки  
(1960-2023г.г.)
-  Окружающая застройка ОКН  
(производств., жилая, общественно-деловая)



Масштаб 1:3000

**Условные обозначения:**

- ценные элементы историко-градостроительной среды;
- здания и постройки, не обладающие признаками объекта культурного наследия
- границы территории, территория объекта культурного наследия;
- поворотная точка границы территории ОКН.

I - Ситцепечатный корпус; II - Отбельный корпус; III - Ткацкий корпус; IV - Фабричная контора; V - Электростанция; VI - Конный двор; VII - Корпус квартир для служащих; VIII - Школа; IX - Общежитие для несемейных рабочих; X - Общежитие для семейных рабочих; XI - Сторожка и фрагмент ограды; XII - Особняк заведующего фабрикой и главного механика; XIII - Особняк; XIV - Особняк колориста и механика.

## Описание

границ территории объекта культурного наследия местного (муниципального) значения «Фабрика Товарищества мануфактур Ивана Гарелина с сыновьями», 1850-е – 1920-е гг.», 1850-е – 1920-е гг. (Ивановская область, г. Иваново, Громобоя ул., Жиделева ул., Шестернина ул.)

Точки 1-2.	От точки 1 до точки 2 в юго-восточном направлении по северной границе земельного участка с кадастровым номером 37:24:020127:12.
Точки 2-3.	От точки 2 до точки 3 в юго-восточном направлении по северной границе земельного участка с кадастровым номером 37:24:020127:12.
Точки 3-4.	От точки 3 до точки 4 в юго-восточном направлении по северной границе земельного участка с кадастровым номером 37:24:020127:41.
Точки 4-5.	От точки 4 до точки 5 в юго-восточном направлении по северной границе земельного участка с кадастровым номером 37:24:020127:82.
Точки 5-6.	От точки 5 до точки 6 в южном направлении по восточной границе земельного участка с кадастровым номером 37:24:020127:82.
Точки 6-7.	От точки 6 до точки 7 в южном направлении по восточной границе земельного участка с кадастровым номером 37:24:020127:82.
Точки 7-8.	От точки 7 до точки 8 в южном направлении по восточной границе земельного участка с кадастровым номером 37:24:020127:82.
Точки 8-9.	От точки 8 до точки 9 в южном направлении по восточной границе земельного участка с кадастровым номером 37:24:020127:102.
Точки 9-10.	От точки 9 до точки 10 в южном направлении по восточной границе земельного участка с кадастровым номером 37:24:020127:102.
Точки 10-11.	От точки 10 до точки 11 в южном направлении по восточной границе земельного участка с кадастровым номером 37:24:020127:15.
Точки 11-12.	От точки 11 до точки 12 в южном направлении по восточной границе земельного участка с кадастровым номером 37:24:020127:58.
Точки 12-13.	От точки 12 до точки 13 в южном направлении по восточной границе земельного участка с кадастровым номером 37:24:020127:58.
Точки 13-14.	От точки 13 до точки 14 в южном направлении по восточной границе земельного участка с кадастровым номером 37:24:020127:58.
Точки 14-15.	От точки 14 до точки 15 в южном направлении по восточной границе земельного участка с кадастровым номером 37:24:020127:58.

Точки 15-16.	От точки 15 до точки 16 в восточном направлении по северной границе земельного участка с кадастровым номером 37:24:020127:2.
Точки 16-17.	От точки 16 до точки 17 в восточном направлении по северной границе земельного участка с кадастровым номером 37:24:020127:2.
Точки 17-18.	От точки 17 до точки 18 в восточном направлении по северной границе земельного участка с кадастровым номером 37:24:020127:2.
Точки 18-19.	От точки 18 до точки 19 в восточном направлении по северной границе земельного участка с кадастровым номером 37:24:020127:2.
Точки 19-20.	От точки 19 до точки 20 в восточном направлении (граница земельного участка с кадастровым номером 37:24:020127:64).
Точки 20-21.	От точки 20 до точки 21 в восточном направлении по северной границе земельного участка с кадастровым номером 37:24:020127:64.
Точки 21-22.	От точки 21 до точки 22 в южном направлении по восточной границе земельного участка с кадастровым номером 37:24:020127:64.
Точки 22-23.	От точки 22 до точки 23 в южном направлении по восточной границе земельного участка с кадастровым номером 37:24:020127:64.
Точки 23-24.	От точки 23 до точки 24 в южном направлении по восточной границе земельного участка с кадастровым номером 37:24:020127:64.
Точки 24-25.	От точки 24 до точки 25 в южном направлении по восточной границе земельного участка с кадастровым номером 37:24:020127:64.
Точки 25-26.	От точки 25 до точки 26 в южном направлении по восточной границе земельного участка с кадастровым номером 37:24:020127:64.
Точки 26-27.	От точки 26 до точки 27 в южном направлении по восточной границе земельного участка с кадастровым номером 37:24:020127:67.
Точки 27-28.	От точки 27 до точки 28 в южном направлении по восточной границе земельного участка с кадастровым номером 37:24:020127:67.
Точки 28-29.	От точки 28 до точки 29 в южном направлении по восточной границе земельного участка с кадастровым номером 37:24:020127:67.
Точки 29-30.	От точки 29 до точки 30 в южном направлении по восточной границе земельного участка с кадастровым номером 37:24:020127:67.
Точки 30-31.	От точки 30 до точки 31 в южном направлении по восточной границе земельного участка с кадастровым номером 37:24:020127:67.

Точки 31-32.	От точки 31 до точки 32 в южном направлении по восточной границе земельного участка с кадастровым номером 37:24:020127:67.
Точки 32-33.	От точки 32 до точки 33 в южном направлении по восточной границе земельного участка с кадастровым номером 37:24:020127:67.
Точки 33-34.	От точки 33 до точки 34 в юго-западном направлении по южной границе земельного участка с кадастровым номером 37:24:020127:67.
Точки 34-35.	От точки 34 до точки 35 в западном направлении по южной границе земельного участка с кадастровым номером 37:24:020127:67.
Точки 35-36.	От точки 35 до точки 36 в западном направлении по южной границе земельного участка с кадастровым номером 37:24:020127:67.
Точки 36-37.	От точки 36 до точки 37 в западном направлении по южной границе земельного участка с кадастровым номером 37:24:020127:6.
Точки 37-38.	От точки 37 до точки 38 в западном направлении по южной границе земельного участка с кадастровым номером 37:24:020127:9.
Точки 38-39.	От точки 38 до точки 39 в западном направлении по южной границе земельного участка с кадастровым номером 37:24:020127:629.
Точки 39-40.	От точки 39 до точки 40 в северо-западном направлении по западной границе земельного участка с кадастровым номером 37:24:020127:629.
Точки 40-41.	От точки 40 до точки 41 в западном направлении по западной границе земельного участка с кадастровым номером 37:24:020127:629.
Точки 41-42.	От точки 41 до точки 42 в северо-западном направлении по западной границе земельного участка с кадастровым номером 37:24:020127:629.
Точки 42-43.	От точки 42 до точки 43 в северо-западном направлении по западной границе земельного участка с кадастровым номером 37:24:020127:629.
Точки 43-44.	От точки 43 до точки 44 в юго-западном направлении по южной границе земельного участка с кадастровым номером 37:24:020127:628.
Точки 44-45.	От точки 44 до точки 45 в юго-западном направлении по южной границе земельного участка с кадастровым номером 37:24:020127:628.
Точки 45-46.	От точки 45 до точки 46 в юго-западном направлении по южной границе земельного участка с кадастровым номером 37:24:020127:631.
Точки 46-47.	От точки 46 до точки 47 в северо-западном направлении по западной границе земельного участка с кадастровым номером 37:24:020127:631.

Точки 47-48.	От точки 47 до точки 48 в северо-западном направлении по западной границе земельного участка с кадастровым номером 37:24:020127:631.
Точки 48-49.	От точки 48 до точки 49 в северо-западном направлении по западной границе земельного участка с кадастровым номером 37:24:020127:631.
Точки 49-50.	От точки 49 до точки 50 в северо-западном направлении по западной границе земельного участка с кадастровым номером 37:24:020127:631.
Точки 50-51.	От точки 50 до точки 51 в северо-восточном направлении по северной границе земельного участка с кадастровым номером 37:24:020127:631.
Точки 51-52.	От точки 51 до точки 52 в северо-восточном направлении по северной границе земельного участка с кадастровым номером 37:24:020127:631.
Точки 52-53.	От точки 52 до точки 53 в северо-восточном направлении по западной границе земельного участка с кадастровым номером 37:24:020127:624.
Точки 53-54.	От точки 53 до точки 54 в северо-западном направлении по западной границе земельного участка с кадастровым номером 37:24:020127:624.
Точки 54-55.	От точки 54 до точки 55 в северо-восточном направлении по западной границе земельного участка с кадастровым номером 37:24:020127:624.
Точки 55-56.	От точки 55 до точки 56 в северо-западном направлении по западной границе земельного участка с кадастровым номером 37:24:020127:624.
Точки 56-57.	От точки 56 до точки 57 в северо-восточном направлении по западной границе земельного участка с кадастровым номером 37:24:020127:624.
Точки 57-58.	От точки 57 до точки 58 в северном направлении по западной границе земельного участка с кадастровым номером 37:24:020127:87.
Точки 58-59.	От точки 58 до точки 59 в северном направлении по западной границе земельного участка с кадастровым номером 37:24:020127:87.
Точки 59-60.	От точки 59 до точки 60 в северном направлении по земельному участку с кадастровым номером 37:24:020127:1106 (земли ж/д пути).
Точки 60-61.	От точки 60 до точки 61 в северном направлении по западной границе земельного участка с кадастровым номером 37:24:020127:1065.
Точки 61-62.	От точки 61 до точки 62 в северном направлении по западной границе земельного участка с кадастровым номером 37:24:020127:1065.
Точки 62-63.	От точки 62 до точки 63 в северном направлении по западной границе земельного участка с кадастровым номером 37:24:020127:1065.



Точки 63-64.	От точки 63 до точки 64 в западном направлении по южной границе земельного участка с кадастровым номером 37:24:020127:12.
Точки 64-65.	От точки 64 до точки 65 в северном направлении по западной границе земельного участка с кадастровым номером 37:24:020127:12.
Точки 65-66.	От точки 65 до точки 66 в северо-восточном направлении по западной границе земельного участка с кадастровым номером 37:24:020127:12.
Точки 66-67.	От точки 66 до точки 67 в восточном направлении по северной границе земельного участка с кадастровым номером 37:24:020127:12.
Точки 67-1.	От точки 67 до точки 1 в северном направлении по западной границе земельного участка с кадастровым номером 37:24:020127:12.

## Координаты

характерных (поворотных) точек границ территории объекта культурного наследия местного (муниципального) значения «Фабрика Товарищества мануфактур Ивана Гарелина с сыновьями», 1850-е – 1920-е гг.», 1850-е – 1920-е гг. (Ивановская область, г. Иваново, Громобоя ул., Жиделева ул., Шестернина ул.)

Система координат МСК-37, зона 2

Номер поворотной точки	Координаты	
	X	Y
1	307017.96	2214582.26
2	307005.11	2214613.65
3	307004.91	2214613.96
4	306984.24	2214659.03
5	306944.78	2214752.72
6	306905.80	2214737.89
7	306897.73	2214734.59
8	306877.97	2214725.57
9	306869.07	2214730.10
10	306820.28	2214733.64
11	306755.64	2214738.15
12	306727.04	2214739.66
13	306715.65	2214740.89
14	306691.88	2214743.46
15	306674.42	2214744.57
16	306674.79	2214748.99
17	306675.48	2214757.21
18	306676.17	2214765.36
19	306676.61	2214786.32
20	306675.10	2214803.11
21	306675.80	2214809.62
22	306666.85	2214810.71
23	306666.93	2214811.40
24	306662.25	2214811.96
25	306662.17	2214811.34
26	306642.31	2214813.86
27	306642.13	2214814.22
28	306638.81	2214814.60
29	306599.65	2214818.65
30	306593.89	2214819.24
31	306590.71	2214819.58
32	306590.41	2214815.56
33	306588.62	2214815.67
34	306588.42	2214812.74
35	306585.85	2214812.90

36	306585.51	2214803.29
37	306583.43	2214745.72
38	306582.79	2214728.20
39	306582.55	2214718.67
40	306616.30	2214693.09
41	306614.23	2214688.56
42	306642.11	2214668.08
43	306665.75	2214650.38
44	306637.75	2214611.80
45	306630.40	2214602.03
46	306598.92	2214560.11
47	306628.79	2214540.61
48	306721.73	2214474.58
49	306751.90	2214450.48
50	306806.49	2214334.08
51	306854.60	2214393.61
52	306873.30	2214418.17
53	306878.03	2214424.39
54	306881.15	2214421.88
55	306909.38	2214455.83
56	306918.48	2214449.25
57	306925.08	2214469.27
58	306936.95	2214473.07
59	306938.30	2214475.06
60	306944.31	2214483.94
61	306945.16	2214485.20
62	306958.12	2214492.04
63	306972.90	2214500.15
64	306981.34	2214480.54
65	306998.32	2214482.65
66	307003.10	2214491.21
67	306972.08	2214562.09
1	307017.96	2214582.26