



Комитет Ивановской области
по государственной охране объектов
культурного наследия
(наименование исполнительного органа
государственной власти Ивановской области)

ЗАРЕГИСТРИРОВАНО

« 14 » 02 2023 г.

Регистрационный № 231900010

КОМИТЕТ ИВАНОВСКОЙ ОБЛАСТИ ПО ГОСУДАРСТВЕННОЙ ОХРАНЕ ОБЪЕКТОВ КУЛЬТУРНОГО НАСЛЕДИЯ

П Р И К А З

« 14 » 02 2023

г. Иваново

№ 10-0

Об утверждении границ территории объекта культурного наследия регионального значения «Воинское кладбище, на котором захоронен 101 советский воин, умерших от ран в госпитале в годы Великой Отечественной войны. (Установлены надгробные плиты и скульптура воина)», 1941-1945 гг. (Ивановская область, г. Кинешма, городское кладбище «Затенки»)

В соответствии с Федеральным законом от 25.06.2002 № 73-ФЗ «Об объектах культурного наследия (памятниках истории и культуры) народов Российской Федерации», Законом Ивановской области от 13.07.2007 № 105-ОЗ «Об объектах культурного наследия (памятниках истории и культуры) в Ивановской области»

п р и к а з ы в а ю:

1. Утвердить границы территории, режимы использования земельных участков в границах территории объекта культурного наследия регионального значения «Воинское кладбище, на котором захоронен 101 советский воин, умерших от ран в госпитале в годы Великой Отечественной войны. (Установлены надгробные плиты и скульптура воина)», 1941-1945 гг. (Ивановская область, г. Кинешма, городское кладбище «Затенки») согласно приложению к настоящему приказу.

2. Отделу государственного надзора и учета объектов культурного наследия комитета Ивановской области по государственной охране объектов культурного наследия:

2.1. Уведомить заинтересованных лиц о принятии настоящего приказа;

2.2. В установленном порядке внести в Единый государственный реестр

недвижимости сведения о границах территории объекта культурного наследия.

Председатель комитета
Ивановской области по
государственной охране
объектов культурного наследия



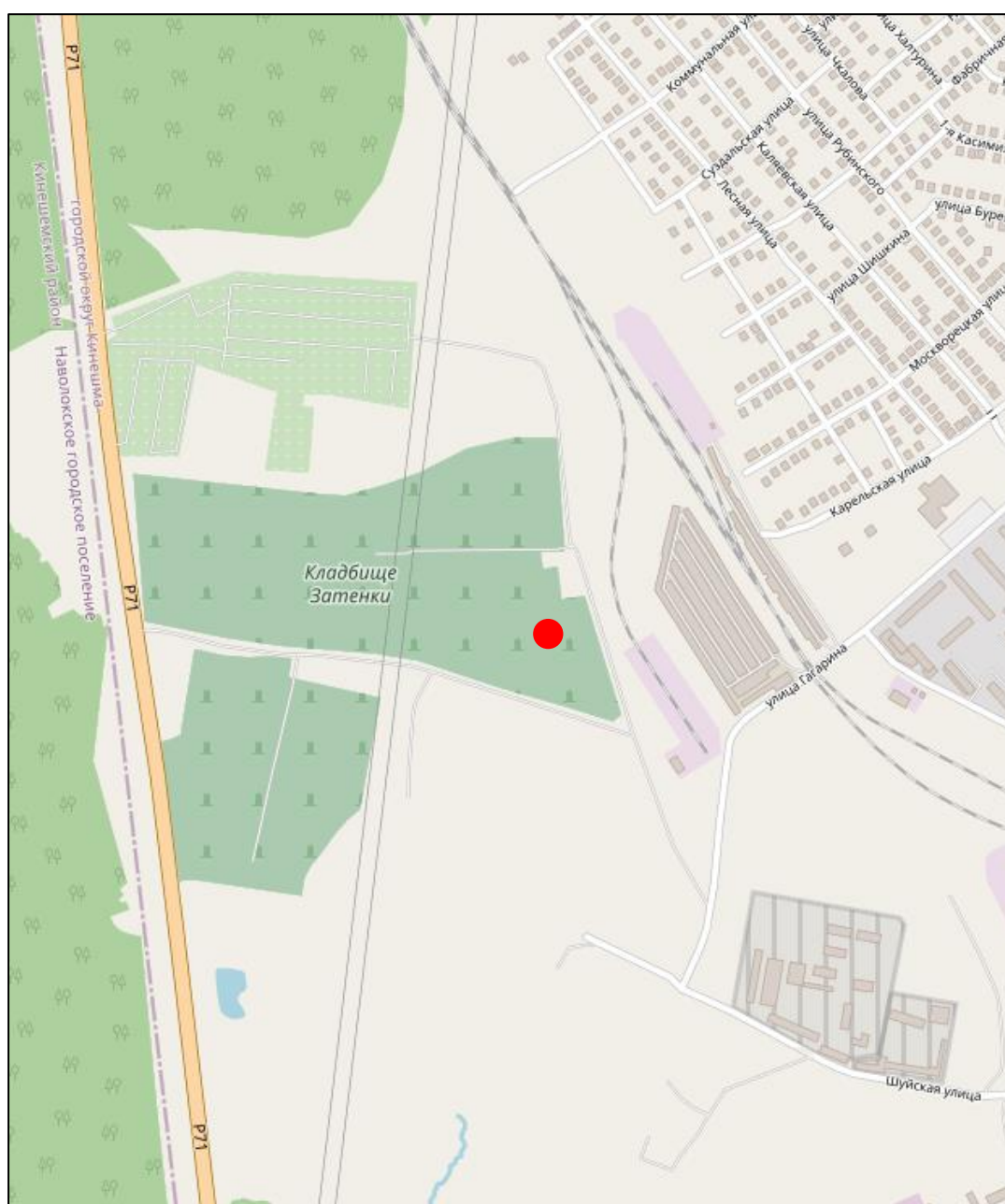
А.А. Макаров

Приложение
к приказу комитета
Ивановской области
по государственной охране
объектов культурного наследия
от 14.02.2023 № 20-о

Границы

территории объекта культурного наследия регионального значения «Воинское кладбище, на котором захоронен 101 советский воин, умерших от ран в госпитале в годы Великой Отечественной войны. (Установлены надгробные плиты и скульптура воина)», 1941-1945 гг. (Ивановская область, г. Кинешма, городское кладбище «Затенки»)


М 1:10000



Условные обозначения:

● Месторасположение объекта культурного наследия.


М 1:1000



Условные обозначения:



Граница территории объекта культурного наследия.



Объект культурного наследия.

- Характерная (поворотная) точка границы территории объекта культурного наследия и ее номер.

Координаты

характерных (поворотных) точек границ территории объекта культурного наследия регионального значения «Воинское кладбище, на котором захоронен 101 советский воин, умерших от ран в госпитале в годы Великой Отечественной войны. (Установлены надгробные плиты и скульптура воина)», 1941-1945 гг. (Ивановская область, г. Кинешма, городское кладбище «Затенки»)

Система координат МСК-37

Номер поворотной точки	Координаты	
	X	Y
1	739.31	-5205.22
2	743.96	-5180.94
3	741.34	-5180.25
4	691.43	-5168.29
5	689.97	-5186,00
6	687.87	-5198.64
7	695.11	-5215.13
8	735.32	-5208.81
9	737.28	-5207.10
1	739.31	-5205.22

Описание

границ территории объекта культурного наследия регионального значения «Воинское кладбище, на котором захоронен 101 советский воин, умерших от ран в госпитале в годы Великой Отечественной войны. (Установлены надгробные плиты и скульптура воина)», 1941-1945 гг. (Ивановская область, г. Кинешма, городское кладбище «Затенки»)

Прохождение границы		Описание прохождения границы
от точки	до точки	
1	2	в северо-восточном направлении 24,72 м.
2	3	в юго-восточном направлении 2,71 м.
3	4	в юго-восточном направлении 51,32 м.
4	5	в северо-западном направлении 17,77 м.
5	6	в юго-западном направлении 12,80 м.
6	7	в северо-западном направлении 18,00 м.
7	8	в северо-восточном направлении 40,70 м.
8	9	в северо-восточном направлении 2,45 м.
9	1	в северо-восточном направлении 2,76 м.

Режимы

использования земельных участков в границах территории объекта культурного наследия регионального значения «Воинское кладбище, на котором захоронен 101 советский воин, умерших от ран в госпитале в годы Великой Отечественной войны. (Установлены надгробные плиты и скульптура воина)», 1941-1945 гг. (Ивановская область, г. Кинешма, городское кладбище «Затенки»)

Запрещается:

- строительство объектов капитального строительства;
- увеличение объемно-пространственных характеристик объектов капитального строительства, существующих на территории объектов культурного наследия;
- проведение земляных, строительных, мелиоративных и иных работ, за исключением работ по сохранению объекта культурного наследия или его отдельных элементов, сохранению историко-градостроительной или природной среды объекта культурного наследия;
- ведение хозяйственной деятельности, противоречащей требованиям обеспечения сохранности объекта культурного наследия.

Разрешается:

- проведение работ по сохранению объекта культурного наследия;
- проведение работ по сохранению историко-градостроительной или природной среды объекта культурного наследия;
- ведение хозяйственной деятельности, не противоречащей требованиям обеспечения сохранности объектов культурного наследия и позволяющей обеспечить функционирование объекта культурного наследия в современных условиях.