

Комитет Ивановской области
по государственной охране объектов
культурного наследия

(наименование исполнительного органа
государственной власти Ивановской области)

ЗАРЕГИСТРИРОВАНО

« 18 » 03 2024 г.

Регистрационный № 241800082



КОМИТЕТ ИВАНОВСКОЙ ОБЛАСТИ ПО ГОСУДАРСТВЕННОЙ ОХРАНЕ ОБЪЕКТОВ КУЛЬТУРНОГО НАСЛЕДИЯ

П Р И К А З

« 18 » 03 2024

г. Иваново

№ 82-0

Об утверждении границ территории объекта культурного наследия регионального значения «Здание пожарной части», 1885 г. (Ивановская область, Приволжский район, г. Плес, Юрьевская ул., 2)

В соответствии с Федеральным законом от 25.06.2002 № 73-ФЗ «Об объектах культурного наследия (памятниках истории и культуры) народов Российской Федерации», Законом Ивановской области от 13.07.2007 № 105-ОЗ «Об объектах культурного наследия (памятниках истории и культуры) в Ивановской области» п р и к а з ы в а ю:

1. Утвердить границы территории, режимы использования земельных участков в границах территории объекта культурного наследия регионального значения «Здание пожарной части», 1885 г. (Ивановская область, Приволжский район, г. Плес, Юрьевская ул., 2) согласно приложению к настоящему приказу.

2. Отделу государственного надзора и учета объектов культурного наследия комитета Ивановской области по государственной охране объектов культурного наследия:

2.1. Уведомить заинтересованных лиц о принятии настоящего приказа;

2.2. В установленном порядке внести в Единый государственный реестр недвижимости сведения о границах территории объекта культурного наследия.

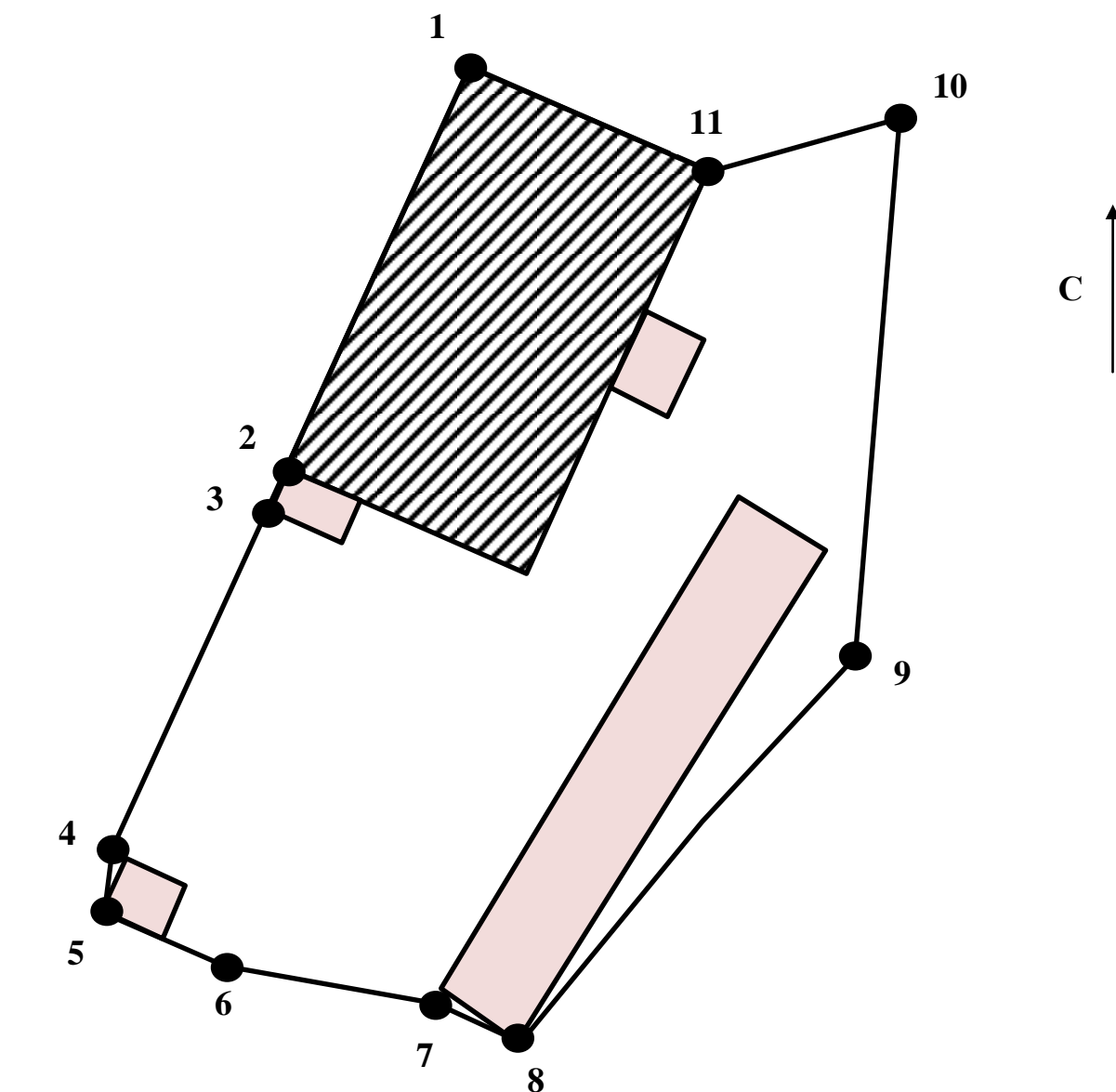
Председатель комитета







А.А. Макаров

Границы
территории объекта культурного наследия регионального значения «Здание
пожарной части», 1885 г. (Ивановская область, Приволжский район, г. Плес,
Юрьевская ул., 2)

(Масштаб 1:500)



Условные обозначения:

-  - объект культурного наследия;
-  - территория объекта культурного наследия;
-  - хозяйственные постройки;
-  - поворотная точка границ территории объекта культурного наследия.

Координаты
характерных (поворотных) точек границ территории объекта культурного наследия регионального значения «Здание пожарной части», 1885 г. (Ивановская область, Приволжский район, г. Плес, Юрьевская ул., 2)

Система координат МСК-37

Номер поворотной точки	Координаты	
	X	Y
1	2247870.74	356535.99
2	2247858.76	356520.35
3	2247857.79	356518.73
4	2247853.15	356512.80
5	2247853.37	356510.53
6	2247855.00	356506.04
7	2247858.87	356498.67
8	2247862.43	356495.43
9	2247881.85	356503.41
10	2247887.03	356528.87
11	2247880.12	356528.55
1	2247870.74	356535.99

Описание
границ территории объекта культурного наследия регионального значения «Здание пожарной части», 1885 г. (Ивановская область, Приволжский район, г. Плес, Юрьевская ул., 2)

Прохождение границы		Описание прохождения границы
от точки	до точки	
1	2	от северо-западного угла объекта культурного наследия на юго-запад вдоль западного фасада объекта культурного наследия до юго-западного угла объекта культурного наследия;
2	3	от юго-западного угла объекта культурного наследия на юго-запад вдоль западного фасада деревянной пристройки к объекту культурного наследия до юго-западного угла деревянной пристройки к объекту культурного наследия;
3	4	от юго-западного угла деревянной пристройки к объекту культурного наследия на юго-запад вдоль внешней стороны деревянного ограждения (забора) до точки 4;
4	5	от точки 4 на юг вдоль внешней стороны деревянного ограждения (забора) до юго-западного угла территории объекта культурного наследия;
5	6	от юго-западного угла территории объекта культурного наследия на юго-восток вдоль внешней стороны

Прохождение границы		Описание прохождения границы
от точки	до точки	
		деревянного ограждения (забора) до точки 6;
6	7	от точки 6 на юго-восток вдоль внешней стороны деревянного ограждения (забора) до точки 7;
7	8	от точки 7 на юго-восток вдоль внешней стороны деревянного ограждения (забора) до юго-восточного угла нежилой деревянной одноэтажной постройки;
8	9	от юго-восточного угла нежилой деревянной одноэтажной постройки на северо-восток до точки 9;
9	10	от точки 9 на север вдоль западного фасада кирпичного жилого двухэтажного строения до северо-западного угла кирпичного жилого двухэтажного строения;
10	11	от северо-западного угла кирпичного жилого двухэтажного строения на юго-запад до северо-восточного угла объекта культурного наследия;
11	1	от северо-восточного угла объекта культурного наследия на северо-запад вдоль северного фасада объекта культурного наследия до северо-западного угла объекта культурного наследия.

Режимы

использования земельных участков в границах территории объекта культурного наследия регионального значения «Здание пожарной части», 1885 г. (Ивановская область, Приволжский район, г. Плес, Юрьевская ул., 2)

Запрещается:

- реконструкция, строительство капитальных и временных зданий и сооружений (хозяйственные постройки, гаражи), расположенных на территории объекта культурного наследия, в том числе линейных объектов, вышек сотовой связи, установка информационных и рекламных конструкций, навесов, киосков, автостоянок;

- самовольные посадки (посадки) деревьев и кустарников;

- ведение землеустроительных, земляных, строительных, мелиоративных, хозяйственных и иных работ, не связанных с сохранением объекта культурного наследия;

- использование пиротехнических средств и фейерверков;

- поиск, выявление объектов археологического наследия без разрешения (открытого листа);

- изменение границ земельного участка без заключения исполнительного органа государственной власти Ивановской области, уполномоченного в области государственной охраны объектов культурного наследия;

- создание разрушающих вибрационных нагрузок динамическим воздействием на грунты.

Разрешается по согласованию с исполнительным органом государственной власти Ивановской области, уполномоченным в области государственной охраны объектов культурного наследия:

- благоустройство территории объекта культурного наследия, направленное на сохранение, использование и популяризацию объекта культурного наследия, а также на сохранение и восстановление планировочных, типологических, масштабных характеристик его историко-градостроительной и природной среды;

- проведение работ, направленных на обеспечение визуального восприятия объекта культурного наследия в его историко-градостроительной и природной среде, в том числе сохранение и восстановление сложившегося в природном ландшафте соотношения открытых и закрытых пространств.