


Комитет Ивановской области
по государственной охране объектов
культурного наследия

(наименование исполнительного органа
государственной власти Ивановской области)

ЗАРЕГИСТРИРОВАНО

« 30 » 01 20 23 г.

Регистрационный № 231900004



**КОМИТЕТ ИВАНОВСКОЙ ОБЛАСТИ
ПО ГОСУДАРСТВЕННОЙ ОХРАНЕ ОБЪЕКТОВ
КУЛЬТУРНОГО НАСЛЕДИЯ**

П Р И К А З

« 30 » 01 2023

г. Иваново

№ 04-0

Об утверждении границ территории объекта культурного наследия регионального значения «Могила Героя Советского Союза Дельцова Павла Андреевича (1917-1969 г.г.). (Установлен обелиск)», 1917-1969 гг. (Ивановская область, г. Иваново, кладбище Балино, квартал 154)

В соответствии с Федеральным законом от 25.06.2002 № 73-ФЗ «Об объектах культурного наследия (памятниках истории и культуры) народов Российской Федерации», Законом Ивановской области от 13.07.2007 № 105-ОЗ «Об объектах культурного наследия (памятниках истории и культуры) в Ивановской области»

п р и к а з ы в а ю:

1. Утвердить границы территории, режимы использования земельных участков в границах территории объекта культурного наследия регионального значения «Могила Героя Советского Союза Дельцова Павла Андреевича (1917-1969 г.г.). (Установлен обелиск)», 1917-1969 гг. (Ивановская область, г. Иваново, кладбище Балино, квартал 154) согласно приложению к настоящему приказу.

2. Отделу государственного надзора и учета объектов культурного наследия комитета Ивановской области по государственной охране объектов культурного наследия:

2.1. Уведомить заинтересованных лиц о принятии настоящего приказа;

2.2. В установленном порядке внести в Единый государственный реестр недвижимости сведения о границах территории объекта культурного наследия.

Председатель комитета



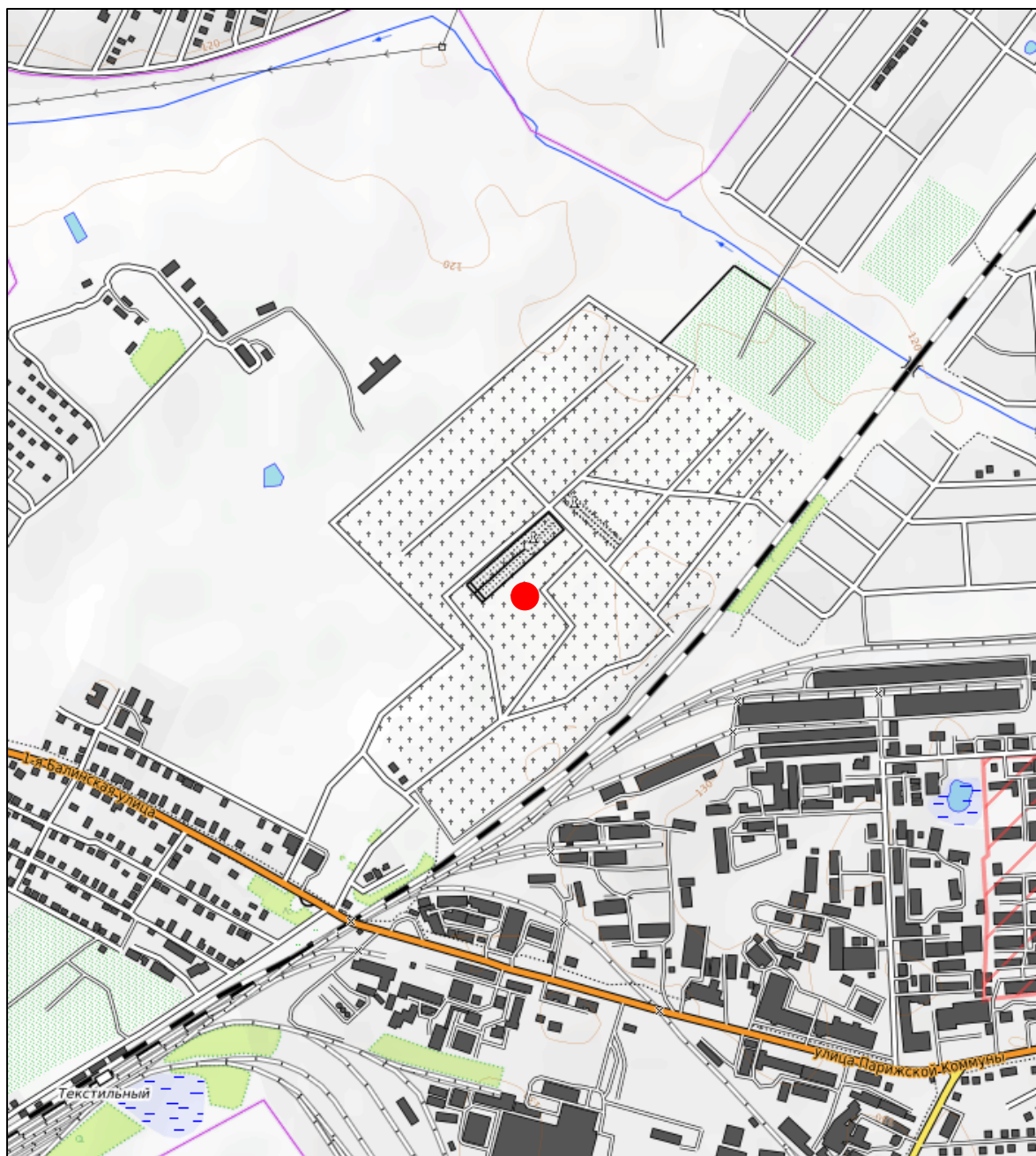
А.С. Рожкова

Приложение
к приказу комитета
Ивановской области
по государственной охране
объектов культурного наследия
от 30.01.2023 № 04-о

Границы

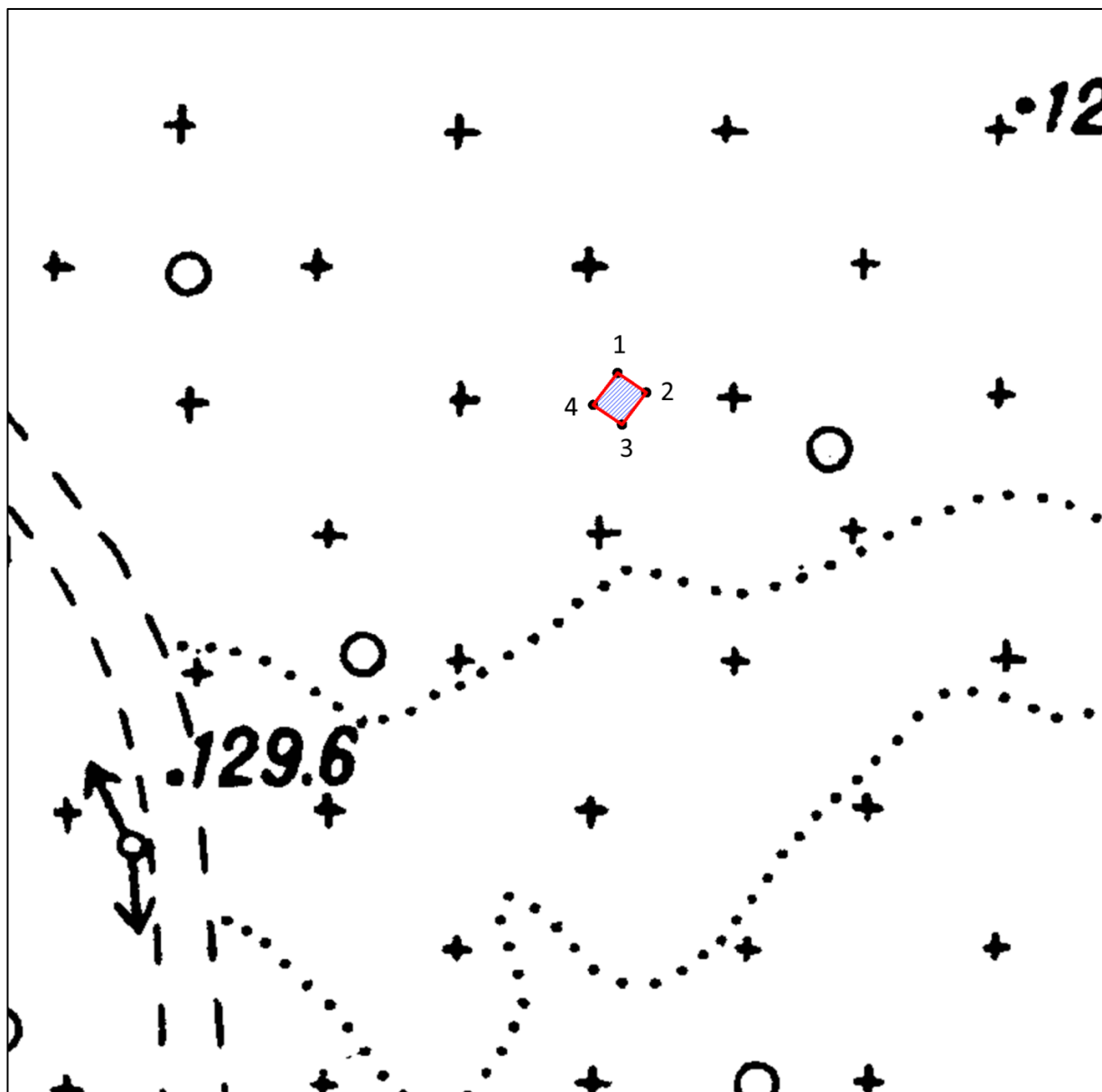
территории объекта культурного наследия регионального значения «Могила Героя Советского Союза Дельцова Павла Андреевича (1917-1969 г.г.). (Установлен обелиск)», 1917-1969 гг. (Ивановская область, г. Иваново, кладбище Балино, квартал 154)

М 1:20000



Условные обозначения:

● Месторасположение объекта культурного наследия.



Условные обозначения:



Граница территории объекта культурного наследия.



Объект культурного наследия.



Характерная (поворотная) точка границы территории объекта культурного наследия и ее номер.

Координаты

характерных (поворотных) точек границ территории объекта культурного наследия регионального значения «Могила Героя Советского Союза Дельцова Павла Андреевича (1917-1969 г.г.). (Установлен обелиск)», 1917-1969 гг. (Ивановская область, г. Иваново, кладбище Балино, квартал 154)

Система координат МСК-37

Номер поворотной точки	Координаты	
	X	Y
1	306040.35	2210754.86
2	306038.89	2210757.00
3	306036.50	2210755.20
4	306037.96	2210753.05
1	306040.35	2210754.86

Описание

границ территории объекта культурного наследия регионального значения «Могила Героя Советского Союза Дельцова Павла Андреевича (1917-1969 г.г.). (Установлен обелиск)», 1917-1969 гг. (Ивановская область, г. Иваново, кладбище Балино, квартал 154)

Прохождение границы		Описание прохождения границы
от точки	до точки	
1	2	в юго-восточном направлении 2,60 м.
2	3	в юго-западном направлении 3,00 м.
3	4	в северо-западном направлении 2,60 м.
4	1	в северо-восточном направлении 3,00 м.

Режимы

использования земельных участков в границах территории объекта культурного наследия регионального значения «Могила Героя Советского Союза Дельцова Павла Андреевича (1917-1969 г.г.). (Установлен обелиск)», 1917-1969 гг. (Ивановская область, г. Иваново, кладбище Балино, квартал 154)

Запрещается:

– строительство объектов капитального строительства и увеличение объемно-пространственных характеристик, существующих на территории объектов культурного наследия;

– проведение земляных, строительных, мелиоративных и иных работ, за исключением работ по сохранению объекта культурного наследия или его отдельных элементов, сохранению историко-градостроительной или природной среды объекта культурного наследия;

– ведение хозяйственной деятельности, противоречащей требованиям обеспечения сохранности объекта культурного наследия.

Разрешается:

– проведение работ по сохранению объекта культурного наследия;

– проведение работ по сохранению историко-градостроительной или природной среды объекта культурного наследия;

– ведение хозяйственной деятельности, не противоречащей требованиям обеспечения сохранности объекта культурного наследия и позволяющей обеспечить функционирование объекта культурного наследия в современных условиях.