


Комитет Ивановской области
по государственной охране объектов
культурного наследия

(наименование исполнительного органа
государственной власти Ивановской области)

ЗАРЕГИСТРИРОВАНО

« 14 » 02 2023 г.

Регистрационный № 231900019



КОМИТЕТ ИВАНОВСКОЙ ОБЛАСТИ ПО ГОСУДАРСТВЕННОЙ ОХРАНЕ ОБЪЕКТОВ КУЛЬТУРНОГО НАСЛЕДИЯ

П Р И К А З

« 14 » 02 2023

г. Иваново

№ 19-0

Об утверждении границ территории объекта культурного наследия регионального значения «Ансамбль, XIX в.», XIX в.: «Церковь трех святителей с интерьером», 1807 г., «Ограда с воротами», XIX в. (Ивановская область, Пестяковский район, с. Нижний Ландех, Ульяновская ул., 29а)

В соответствии с Федеральным законом от 25.06.2002 № 73-ФЗ «Об объектах культурного наследия (памятниках истории и культуры) народов Российской Федерации», Законом Ивановской области от 13.07.2007 № 105-ОЗ «Об объектах культурного наследия (памятниках истории и культуры) в Ивановской области»

п р и к а з ы в а ю:

1. Утвердить границы территории, режимы использования земельных участков в границах территории объекта культурного наследия регионального значения «Ансамбль, XIX в.», XIX в.: «Церковь трех святителей с интерьером», 1807 г., «Ограда с воротами», XIX в. (Ивановская область, Пестяковский район, с. Нижний Ландех, Ульяновская ул., 29а) согласно приложению к настоящему приказу.

2. Отделу государственного надзора и учета объектов культурного наследия комитета Ивановской области по государственной охране объектов культурного наследия:

2.1. Уведомить заинтересованных лиц о принятии настоящего приказа;

2.2. В установленном порядке внести в Единый государственный реестр

недвижимости сведения о границах территории объекта культурного наследия.

Председатель комитета
Ивановской области по
государственной охране
объектов культурного наследия

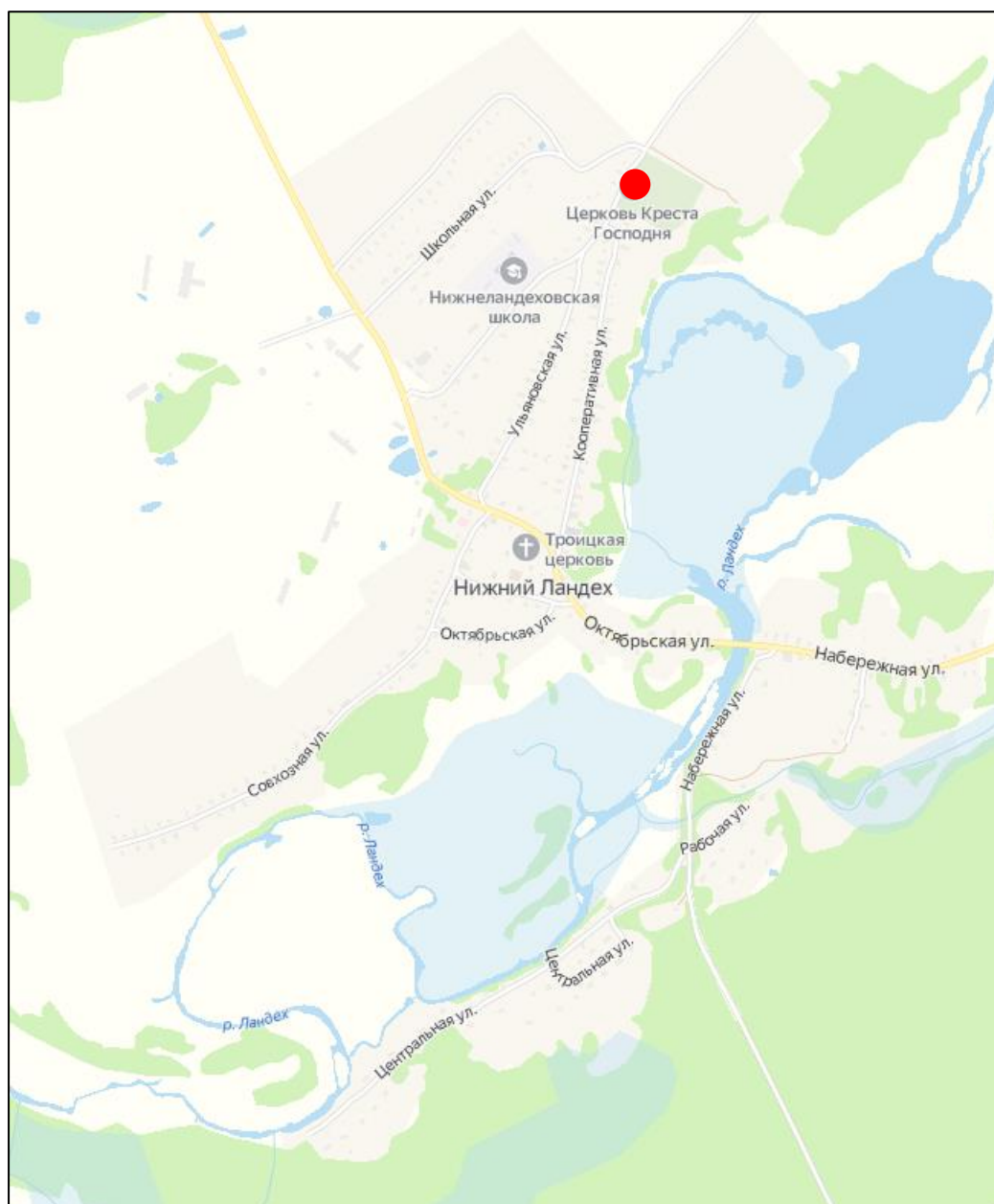


А.А. Макаров

Приложение
к приказу комитета
Ивановской области
по государственной охране
объектов культурного наследия
от 14.02.2023 № 19-о

Границы
территории объекта культурного наследия регионального значения «Ансамбль, XIX
в.», XIX в.: «Церковь трех святителей с интерьером», 1807 г., «Ограда с воротами»,
XIX в. (Ивановская область, Пестяковский район, с. Нижний Ландех,
Ульяновская ул., 29а)

М 1:10000



Условные обозначения:

- Месторасположение объекта культурного наследия.


М 1:2000



Условные обозначения:



Граница территории объекта культурного наследия.



Объект культурного наследия в составе: 1 – Церковь трех святителей; 2 – Ограда с воротами.



Характерная (поворотная) точка границы территории объекта культурного наследия и ее номер.

Координаты

характерных (поворотных) точек границ территории объекта культурного наследия регионального значения «Ансамбль, XIX в.», XIX в.: «Церковь трех святителей с интерьером», 1807 г., «Ограда с воротами», XIX в. (Ивановская область, Пестяковский район, с. Нижний Ландех, Ульяновская ул., 29а)

Система координат МСК-37

Номер поворотной точки	Координаты	
	X	Y
1	268670.46	2303967.48
2	268594.84	2304098.62
3	268523.68	2304067.81
4	268489.51	2304017.73
5	268543.94	2303903.76
6	268581.88	2303917.50
7	268602.13	2303925.25
8	268607.17	2303929.57
1	268670.46	2303967.48

Описание

границ территории объекта культурного наследия регионального значения «Ансамбль, XIX в.», XIX в.: «Церковь трех святителей с интерьером», 1807 г., «Ограда с воротами», XIX в. (Ивановская область, Пестяковский район, с. Нижний Ландех, Ульяновская ул., 29а)

Прохождение границы		Описание прохождения границы
от точки	до точки	
1	2	в юго-восточном направлении 151,38 м.
2	3	в юго-западном направлении 77,54 м.
3	4	в юго-западном направлении 60,62 м.
4	5	в северо-западном направлении 126,30 м.
5	6	в северо-восточном направлении 40,00 м.
6	7	в северо-восточном направлении 21,68 м.
7	8	в северо-восточном направлении 6,64 м.
8	1	в северо-восточном направлении 73,77 м.

Режимы

использования земельных участков в границах территории объекта культурного наследия регионального значения «Ансамбль, XIX в.», XIX в.: «Церковь трех святителей с интерьером», 1807 г., «Ограда с воротами», XIX в. (Ивановская область, Пестяковский район, с. Нижний Ландех, Ульяновская ул., 29а)

Запрещается:

- строительство объектов капитального строительства;
- увеличение объемно-пространственных характеристик объектов капитального строительства, существующих на территории объектов культурного наследия;
- проведение земляных, строительных, мелиоративных и иных работ, за исключением работ по сохранению объекта культурного наследия или его отдельных элементов, сохранению историко-градостроительной или природной среды объекта культурного наследия;
- ведение хозяйственной деятельности, не направленной на обеспечение функционирования объекта культурного наследия в современных условиях;
- ведение хозяйственной деятельности, противоречащей требованиям обеспечения сохранности объекта культурного наследия.

Разрешается:

- проведение работ по сохранению объекта культурного наследия;
- проведение работ по сохранению историко-градостроительной или природной среды объекта культурного наследия;
- ведение хозяйственной деятельности, не противоречащей требованиям обеспечения сохранности объектов культурного наследия и позволяющей обеспечить функционирование объекта культурного наследия в современных условиях.