

## АКТ

Государственной историко-культурной экспертизы в целях обоснования целесообразности включения в единый государственный реестр объектов культурного наследия народов Российской Федерации выявленного объекта культурного наследия «Церковь Покровская» (Ивановская обл., Кинешемский район, д. Кобылино) и определения категории историко-культурного значения объекта культурного наследия.

### **Обоснование для проведения историко-культурной экспертизы:**

Настоящий Акт государственной историко-культурной экспертизы составлен в соответствии с Федеральным Законом «Об объектах культурного наследия (памятниках истории и культуры) народов Российской Федерации» от 25.06.2002 № 73-ФЗ; Положением «О государственной историко-культурной экспертизе», утвержденным постановлением Правительства Российской Федерации от 25.04.2024 № 530

<b>Дата начала проведения экспертизы:</b>	19. 07. 2025
<b>Дата окончания проведения экспертизы:</b>	02. 12. 2025
<b>Место проведения экспертизы:</b>	ур. Кобылино, г. Иваново
<b>Заказчик экспертизы:</b>	Комитет Ивановской области по государственной охране объектов культурного наследия
<b>Основание для проведения экспертизы</b>	Государственный контракт № 05/2025 от 12.05.2025 г. для обеспечения государственных нужд Ивановской области.
<b>Исполнитель:</b>	ООО «Орион»

### **Сведения об эксперте:**

Фамилия, имя, отчество	Тихомиров Александр Михайлович
Образование	высшее, кандидат биологических наук
Специальность	доцент Ивановского государственного университета
Стаж работы по профилю экспертной деятельности	31 год

Место работы и должность	Ивановский государственный университет, доцент кафедры биологии.
--------------------------	--

Реквизиты аттестации	Государственный эксперт по проведению государственной историко-культурной экспертизы на основании приказа Министерства культуры РФ № 380 от 4 марта 2024 г.
----------------------	---

- Выявленные объекты культурного наследия в целях обоснования целесообразности включения таких объектов в единый государственный реестр объектов культурного наследия (памятников истории и культуры) народов Российской Федерации;
- Документы, обосновывающие включение объектов культурного наследия в реестр;
- Документы, обосновывающие изменение категории историко-культурного значения объекта культурного наследия;
- Документы, обосновывающие исключение объектов культурного наследия из реестра;

**Информация о том, что в соответствии с законодательством Российской Федерации эксперты несут ответственность за достоверность сведений, изложенных в заключении.**

Государственный эксперт несет ответственность за достоверность информации, изложенной в заключении экспертизы, в соответствии со статьей 29 Федерального закона от 25.06.2002 г. № 73-ФЗ «Об объектах культурного наследия (памятниках истории и культуры) народов Российской Федерации», пунктом 17 «Положения о государственной историко-культурной экспертизе», утвержденного постановлением Правительства Российской Федерации от 25.04.2024 № 530.

#### **Отношения эксперта и заказчика экспертизы:**

Эксперт не имеет родственных связей с заказчиком экспертизы (далее – Заказчик) (его должностными лицами, работниками).

Не состоит в трудовых отношениях с Заказчиком.

Не имеет долговых или иных имущественных обязательств перед Заказчиком.

Не владеет ценными бумагами, акциями (долями участия, паями в уставных капиталах) Заказчика.

Не заинтересован в результатах исследований и решений, вытекающих из настоящего заключения экспертизы, с целью получения выгоды в виде денег, ценностей, иного имущества, услуг имущественного характера или имущественных прав для себя или третьих лиц.

#### **Объект государственной историко-культурной экспертизы**

Выявленный объект культурного наследия «Церковь Покровская» (Ивановская обл., Кинешемский район, д. Кобылино) (Распоряжение комитета Ивановской области по государственной охране объектов культурного наследия от 22.04.2020 № 64-о) в целях обоснования целесообразности включения данного объекта в реестр объектов культурного наследия (памятников истории и культуры) народов Российской Федерации.

Документы, обосновывающие включение в единый государственный реестр объектов культурного наследия (памятников истории и культуры) народов Российской Федерации выявленного объекта культурного наследия «Церковь Покровская» (Ивановская обл., Кинешемский район, д. Кобылино).

Документация, обосновывающая уточнение сведений о выявленном объекте культурного наследия: «Церковь Покровская» (Ивановская обл., Кинешемский район, д. Кобылино).

#### **Цель государственной историко-культурной экспертизы**

Обоснование целесообразности включения в единый государственный реестр объектов культурного наследия народов Российской Федерации выявленного объекта культурного наследия «Церковь Покровская» (Ивановская обл., Кинешемский район, д. Кобылино).

Определение категории историко-культурного значения выявленного объекта культурного наследия «Церковь Покровская» (Ивановская обл., Кинешемский район, д. Кобылино).

Уточнение сведений о выявленном объекте культурного наследия «Церковь Покровская» (Ивановская обл., Кинешемский район, д. Кобылино).

### **Сведения о проведенных исследованиях с указанием примененных методов, объема и характера выполненных работ и их результатов**

При выполнении государственной историко-культурной экспертизы проведены следующие исследования:

- Изучение и анализ документации, представленной на экспертизу
- Изучение библиографических источников
- Натурное обследование объекта
- Фотофиксация, выполненная на момент проведения экспертизы
- Определение категории историко-культурного значения и предмета охраны объекта культурного наследия;
- Уточнение названия объекта культурного наследия;
- Определение границ территории объекта культурного наследия.

Указанные исследования проведены с применением методов натурного, библиографического и историко-архитектурного анализа в объеме, достаточном для обоснования вывода государственной историко-культурной экспертизы.

### **Перечень материалов и документов, представленных заказчиком**

1. Копия паспорта на памятник истории и культуры СССР «Церковь Покровская» (Ивановская обл., Кинешемский район, д. Кобылино) (составлен Л.А. Шлычковым 5.10.1974 г.) (4 стр.). 2
2. Копия учетной карточки на памятник истории и культуры СССР «Церковь Покровская» (Ивановская обл., Кинешемский район, д. Кобылино) (составлена Л.А. Шлычковым 3.01.1975 г.). (2 стр.).
3. Обмер объекта культурного наследия (выполнен в 1974 г.) (1 стр.).
4. Выписка из распоряжения Департамента культуры и культурного наследия Ивановской области № 70 от 18 июня 2009 г. «Об утверждении списка выявленных объектов культурного наследия, расположенных в пределах административных границ Ивановской области» (4 стр.).
5. Карта обследования памятника истории и культуры «Церковь Покровская» (Ивановская обл., Кинешемский район, д. Кобылино). (составлена 01.10.2012 г. гос. инспектором управления А.В. Травиным) (5 стр.).
6. Фотографии выявленного объекта культурного наследия «Церковь Покровская» (Ивановская обл., Кинешемский район, д. Кобылино), выполненные 19.07.2025 г. (6 шт.) и архивные фото (1 шт.).

### **Перечень библиографических источников, выявленных и использованных при проведении экспертизы**

1. Кинешемская сторона / сост. И.Н. Титова. Иваново, 2016.

2. Краткие статистические сведения о приходских церквях Костромской епархии. Кострома, 1911, с. 141.
3. Негасимый свет. Судьбы храмов и судьбы людей земли ивановской/ сост. И.П. Антонов. Иваново, 2000.
4. Новиков Е.П. Неизвестные страницы истории села Новопокровского// Труды Ивановского областного краеведческого общества. Вып. 3. Иваново, 2019, с. 171-175.
5. Свод памятников архитектуры и монументального искусства России. Ивановская область. Часть 2, М., 2000, с. 474-475.
6. Тихомиров А.М. Ивановская митрополия Русской Православной Церкви. Кинешемская епархия. Иваново, 2024.
7. ГАИО. Ф. р-2953. Оп. 1. Д. 367, 368.

### **Факты и сведения, выявленные и установленные в результате проведенных исследований**

#### **Исторические сведения**

Село Новопокровское располагалось в Никитинской волости Кинешемского уезда. Долгое время жители деревень Большие и Малые Вахутки, Большие и Малые Горки, Кобылино, Большое Семеново относились к приходам Христорождественской церкви с. Батманы и Казанской церкви с. Филий. Однако, в этих деревнях значительную часть населения составляли старообрядцы - приверженцы Спасова и Федосеевского (Старопоморского) согласий, имевшие свои молельни. Были здесь также Истинно-православные христиане странствующие. Строительство единоверческой церкви было направлено на обращение старообрядческого населения в традиционное православие.

Деревянный однопрестольный единоверческий храм на территории исчезнувшего ныне села Новопокровское был выстроен в 1874 году. Документы Кинешемской земской управы указывают на продажу 6 декабря 1874 года земельных участков для предоставления их причту вновь сооружённой Покровской единоверческой церкви. Первым священником был о. Симеон Веселовский. Деревянная церковь сгорела 19 января 1897 года. Кирпичный единоверческий храм Вознесения Господня выстроен в 1896 году на средства крестьянина деревни Калиниха Евфимия Игнатьевича Кулакова при участии фабриканта из села Новая Гольчиха (ныне г. Вичуга) Дмитрия Фёдоровича Морокина.

С 1896 года и до закрытия Вознесенского храма настоятелем был Михаил Александрович Васильевский (1866-1953) – отец маршала Александра Михайловича Василевского. Ранее М.А. Васильевский был псаломщиком и регентом хора Никольского единоверческого храма в селе Новая Гольчиха. В 1896 году он был рукоположен епископом Виссарионом (Нечаевым) в священники и направлен в Новопокровское. С 1888 года в Новопокровском существовала церковно-приходская школа.

22 июля 1939 году был составлен акт о проведении технического осмотра здания Вознесенской церкви. Общину верующих под угрозой закрытия храма обязали провести ремонт кровли и отопительной системы до 1 сентября 1939 года. Все это сильно повлияло на здоровье матери А.М. Василевского. Надежда Ивановна умерла 7 августа 1939 года и была похоронена у церкви. Её отпевание стало одним из последних богослужений в Вознесенской церкви. Сыну о смерти матери не сообщили, и он не приезжал. Отец Михаил переехал в Кинешму с дочерью Екатериной. Туда же зимой 1941 года перевезли и дом из Новопокровского. Договор с общиной был расторгнут 16 апреля 1941 года, как считали, временно, ввиду отсутствия священника.

В 1948 году уполномоченному Совета по делам Русской Православной Церкви поступило заявление от находившегося на покое священника М.А. Васильевского, который просил открыть единоверческий храм в Новопокровском. В следующем году, 14 февраля 1949 года, М. А. Васильевский обратился с заявлением на имя епископа Венедикта с просьбой помочь открыть церковь в с. Новопокровское. Однако эти попытки не увенчались успехом. 1 мая 1949 года епископ Венедикт приезжал в Кинешму и посетил Михаила Александровича Васильевского. В беседе с ним он затронул его заявление об открытии храма в Новопокровском и отметил, что этот вопрос не получил положительного решения. Поэтому епископ попросил М.А. Васильевского повлиять на решение этого вопроса через сына, занимавшего высокий пост в Министерстве обороны СССР, но тот отказался, поскольку, как он сказал, сын запретил ему вмешиваться в такие дела. После войны верующие также пытались добиться возобновления богослужений в храме. В письме уполномоченному Совету по делам Русской Православной Церкви они писали: *«Во время Великой Отечественной войны православная церковь находилась не вне рядов борьбы за спасение Отечества от ига иноземцев, надеемся, что и при открытии её она ничуть не помешает в выполнении задач, поставленных перед колхозным крестьянством»*.

В 1952 году храм предлагали перестроить под клуб, однако вскоре он был разграблен и стал использоваться колхозом под картофелехранилище. В 1953 году о. Михаил скончался. Руководство колхоза предложило разобрать здание на кирпич, но местный житель, друг юности маршала Павел Сергеевич Гущин, бывший когда-то псаломщиком Вознесенской церкви, написал в Москву, и, благодаря прямому вмешательству А.М. Васильевского, храм удалось сохранить. К 100-летию со дня рождения Маршала Советского Союза А.М. Васильевского, которое отмечалось 30 сентября 1995 года, храм отремонтировали, и в нем прошло богослужение. На месте дома Васильевских установлена памятная стела с надписью: *«здесь жил Маршал Советского Союза А.М. Васильевский»*. В деревне Вахутки возведён дом – копия дома Васильевских, где открыт музей.

В 1974 году был составлен паспорт на памятник истории и культуры СССР «Церковь Покровская» (Ивановская обл., Кинешемский район, д. Кобылино). Распоряжением Департамента культуры и культурного наследия Ивановской области № 70 от 18 июня 2009 г. «Об утверждении списка выявленных объектов культурного наследия, расположенных в пределах административных границ Ивановской области» «Церковь Покровская» (Ивановская обл., Кинешемский район, д. Кобылино) включен в число выявленных объектов культурного наследия.

### **Архитектурное описание (результаты натурных исследований)**

Церковь расположена недалеко от современной д. Кобылино, на кладбище исчезнувшего с. Новопокровское. Здание кирпичное, стены побелены по кладке. Главы металлические, шатёр колокольни деревянный с металлическим покрытием. К основному двухсветному объёму храма с востока примыкает пятигранная апсида, а с запада – квадратная в плане трапезная и массивная шатровая колокольня. Основной объём храма – это высокий двухъярусный четверик, увенчанный крупной луковичной главой с перехватом на мощном световом барабане и четырьмя малыми главками на барабанах по углам объема, поставленных на угловые пилоны, украшенные кокошниками.

Храм стоит на высоком цоколе, завершённом профилированным карнизом. На нижнем ярусе основного четверика углы и простенки выделены слабо выступающими рустованными лопатками. Стены между ними также оформлены ленточным рустом. На верхнем ярусе лопатки выделяют углы и фланкируют расположенное в центре сдвоенное

арочное окно. Поверхность лопаток украшена ширинками. Между лопатками расположены высокие вертикальные филёнки с накладными прямоугольными вертикальными досками. Горизонтальные членения основного четверика формируют расположенные между окнами нижнего и верхнего света профилированные карнизы и заключенный между ними пояс ширинок, раскрепованные на лопатках. Нижний карниз с сухариками. Фасады завершаются раскрепованным на лопатках широким поясом из двух профилированных карнизов и рядом ширинок между ними. Венчают четверик три стилизованные профилированные закомары с круглыми филёнками в тимпанах, причём средняя закомара значительно крупнее боковых. Над лопатками поставлены профилированные декоративные кокошники.

Внешние углы трапезной выделены широкими рустованными лопатками. Фасады трапезной и алтаря членятся гладкими лопатками, охватывающими углы апсиды и выделяющими простенки на фасадах трапезной. Стены между лопатками оформлены ленточным рустом. Фасады завершаются профилированными карнизами, расположенными на уровне верхних карнизов пояса, расположенного между окнами нижнего и верхнего света основного четверика. Между лопаток проходит ряд крупных плоских сухариков. Все окна арочные. На верхнем ярусе четверика окна сдвоенные, узкие пилястры расположены по бокам, а более широкая между окнами. Оконные проемы завершаются профилированными архивольтами. На фасадах трапезной и апсиды окна заключены в наличники с муфтированными пилястрами по бокам и двухъярусными кокошниками в завершении, причём два нижних – полуциркульные, а верхний треугольный.

Колокольня с более поздними боковыми пристройками включает двухъярусный четверик, на который поставлен арочный ярус звона. Венчается колокольня деревянным восьмигранным шатром с металлическим покрытием и главкой. Фасадные композиции колокольни похожи на композиции основного четверика храма. Между ярусами четверика колокольни расположены два ступенчатых карниза – узкий в основании и широкий венчающий. Между ними проходит пояс, включающий длинную лежащую филёнку в центре и прямоугольные ширинки на лопатках. В центре нижнего яруса расположен крупный арочный портал, где находится главный вход в церковь. Углы выделены огибающими рустованными лопатками. Огибающие лопатки на углах верхнего яруса четверика оформлены прямоугольными ширинками. Над лопатками поставлены профилированные декоративные кокошники. Боковые фасады четверика оформлены ленточным рустом. Выше расположен ступенчатый карниз, раскрепованный на лопатках и ряд крупных плоских сухариков между лопатками. В центре главного фасада расположено сдвоенное арочное окно. Узкие пилястры расположены по бокам, а более широкая между окнами. Оконные проемы завершаются профилированными архивольтами. Четверик завершается профилированными полуциркульными закомарами, прорезанными круглыми окнами в профилированном обрамлении. Арки звона оформлены архивольтами, опирающимися на пилястры.

Внутри основной объём перекрыт сомкнутым сводом, в трапезной свод крестовый, в алтаре – конха.

### **Обоснование выводов экспертизы**

1. В Распоряжении Департамента культуры и культурного наследия Ивановской области № 70 от 18 июня 2009 г. «Об утверждении списка выявленных объектов культурного наследия, расположенных в пределах административных границ Ивановской области» указан объект культурного наследия «Церковь Покровская» (Ивановская обл., Кинешемский район, д. Кобылино). Однако деревянная Покровская

церковь, давшая название селу – «Новопокровское» сгорела в 1897 г. Существующий ныне каменный храм посвящён Вознесению Господню. Село Новопокровское исчезло, д. Кобылино – это просто ближайший к церкви населённый пункт.

2. Церковь имеет огромную ценность, поскольку является единственным подлинным материальным свидетельством о проживании на современной территории Ивановской области прославленного полководца, дважды Героя Советского Союза, маршала Александра Михайловича Василевского (1895-1977). Победу в Великой Отечественной войне военные историки в значительной степени считают его заслугой. А.М. Василевский дважды был награждён орденами Победы.

Родители А.М. Василевского приехали в Новопокровское в 1897 году. Здесь Александр (тогда ещё Васильевский) учился в церковно-приходской школе. Вероятно, он был верующим человеком и регулярно посещал этот храм, участвовал в богослужениях, помогая отцу-священнику. В 1909 году Александр окончил Кинешемское духовное училище, а в 1915 году сдал экзамены экстерном в Костромской духовной семинарии. Однако в дальнейшем его судьба круто изменилась, в годы Первой Мировой войны он ушёл служить в армию, получил военное образование, участвовал в боевых действиях. В 1917-1918 годы жил у родителей, но с 1924 года, когда А.М. Василевского перевели на руководящую штабную работу, их связь надолго прекратилась. Около храма сохранилась могила его матери Надежды Ивановны (1872-1939), отмечено место, где стоял дом Васильевских, который в 1941 году перевезли в Кинешму. В связи с этим храм представляет интерес с исторической и, возможно, туристско-экскурсионной точки зрения, поскольку в д. Вахутки построена копия дома Васильевских, где открыт мемориальный музей. В настоящее время растет интерес к личности А.М. Василевского. Итогом общественных обсуждений по присвоению аэропорту «Иваново» имени выдающегося соотечественника стал указ Президента России В.В. Путина 24 июня 2025 года о присвоении аэропорту имени маршала Василевского. Кандидатура прославленного военачальника, внесшего значительный вклад в Победу в Великой Отечественной войне, Александра Михайловича Василевского стала абсолютным лидером народного голосования и набрала 72% голосов. А.М. Василевскому поставлены памятники в Москве, Петербурге, Иванове, Кинешме, Вичуге.

3. Храм может представлять ценность с точки зрения истории архитектуры и градостроительства. Архитектура здания отражает стилистические предпочтения и художественные вкусы в церковной архитектуре конца XIX века. Сложно проработанные фасады храма и колокольни дают основание предполагать участие в проектировании церкви профессионального архитектора.
4. Вознесенская церковь имеет необычное архитектурное решение и является интересным примером культового сооружения периода эклектики с преимущественным использованием элементов «русского» стиля. Основной объем и колокольня строились одновременно, поэтому объемно-пространственная композиция отличается целостностью и единством. Характер обрамления сдвоенных окон на северном и южном фасадах основных четвериков храма и колокольни повторяется в обрамлении арок звона. Завершения основного четверика и первого яруса колокольни стилизованными закомарами имеют сходство, в то же время круглая филенка в тимпане закомары на колокольне становится круглым окном. Здание неплохо сохранилось, в том числе объемы и завершения храма и колокольни,

их фасадные композиции и оформление фасадов. На территории области близкие в архитектурном отношении храмовые постройки не известны.

#### **Выводы экспертизы:**

На основе фактов и сведений, выявленных и установленных в результате проведённых исследований, анализа исторических материалов и документов, натурного обследования выявленного объекта культурного наследия, включение в Единый государственный реестр объектов культурного наследия (памятников истории и культуры) народов Российской Федерации выявленного объекта культурного наследия «Церковь Покровская» (Ивановская обл., Кинешемский район, д. Кобылино), является обоснованным (положительное решение), так как данный объект обладает историко-культурной ценностью и особенностями (предметом охраны), являющимися основанием для включения его в реестр, и соответствует критериям объекта культурного наследия, установленным Федеральным законом от 25.06.2002 г. №73-ФЗ «Об объектах культурного наследия (памятниках истории и культуры) народов Российской Федерации».

В связи с этим предлагается:

Наименование объекта культурного наследия: «Церковь Вознесения Господня», 1896 г., (Ивановская обл., Кинешемский район, ур. Новопокровское (между д. Вахутки и д. Кобылино).

Категория: объект культурного наследия регионального значения.

Датировка объекта культурного наследия – 1896 г.

Адрес - Ивановская обл., Кинешемский район, ур. Новопокровское (между д. Вахутки и д. Кобылино).

Вид объекта культурного наследия – памятник.

На основании проведенных исследований определены следующие предметы охраны объекта культурного наследия (памятника) регионального значения: «Церковь Вознесения Господня», 1896 г., (Ивановская обл., Кинешемский район, ур. Новопокровское (между д. Вахутки и д. Кобылино).

Под «предметом охраны» понимается «описание особенностей объекта культурного наследия, являющихся основаниями для включения его в Единый государственный реестр объектов культурного наследия (памятников истории и культуры народов Российской Федерации) и подлежащих обязательному сохранению».



1. **Местоположение.** Расположение на кладбище бывшего села Новопокровское.
2. **Объемно-пространственная композиция.** Основной двусветный объем храма, к которому с востока примыкает пятигранная апсида, а с запада – квадратная в плане трапезная и массивная шатровая колокольня. Основной объем храма – это высокий двухъярусный четверик, увенчанный крупной луковичной главой с перехватом на мощном световом барабане и четырьмя малыми главками на барабанах по углам объема, поставленных на угловые пилоны, украшенные кокошниками. Колокольня включает двухъярусный четверик, на который поставлен арочный ярус звона, увенчанный восьмигранным шатром с главкой. Кресты на главах основного объема и на шатре.
3. **Конструкции и материалы.** Стены кирпичные, побелены по кладке без штукатурки. Кровли, главы и покрытие шатра колокольни металлические. Внутри основной объем перекрыт сомкнутым сводом, в трапезной свод крестовый, в алтаре – конха.
4. **Элементы фасадной композиции.** Высокий цоколь, завершённый профилированным карнизом. Слабо выступающие рустованные лопатки, выделяющие углы и простенки на нижнем ярусе основного четверика. Ленточный руст, оформляющий стены между лопатками. Лопатки, украшенные ширинками, выделяющие углы на верхнем ярусе и фланкирующие расположенное в центре сдвоенное арочное окно. Высокие вертикальные филёнки с накладными прямоугольными вертикальными досками, расположенные между лопаток. Горизонтальное членение, расположенное между окнами нижнего и верхнего света основного четверика, включающее профилированные карнизы и заключенный между ними пояс ширинок, раскрепованные на лопатках. Ряд сухариков на нижнем карнизе. Завершение фасадов широким поясом из двух профилированных карнизов и рядом ширинок между ними, раскрепованным на лопатках. Три стилизованные профилированные закомары с круглыми филёнками в тимпанах, венчающие четверик, причём средняя закомара значительно крупнее боковых. Профилированные декоративные кокошники, поставленные над лопатками.

Широкие рустованные лопатки, выделяющие внешние углы трапезной. Гладкие лопатки, охватывающие углы апсиды и выделяющие простенки на фасадах трапезной. Ленточный руст, оформляющий стены между лопатками. Завершение фасадов профилированными карнизами, расположенными на уровне верхних карнизов пояса, расположенного между окнами нижнего и верхнего света основного четверика. Ряд крупных плоских сухариков, расположенный между лопаток. Арочная форма окон. Сдвоенные окна на верхнем ярусе четверика. Узкие пилястры, расположенные по бокам, а более широкая между окнами формирующие обрамление оконного проема. Завершение оконных проемов профилированными архивольтами. Окна трапезной и апсиды заключенные в наличники с муфтированными пилястрами по бокам и двухъярусными кокошниками в завершении, причём два нижних – полуциркульные, а верхний треугольный.

Два ступенчатых карниза – узкий в основании и широкий венчающий, расположенные между ярусами четверика колокольни. Пояс, включающий длинную лежащую филёнку в центре и прямоугольные ширинки на лопатках, расположенный между карнизами. Крупный арочный портал в центре нижнего яруса. Огибающие рустованные лопатки, выделяющие углы нижнего яруса. Огибающие лопатки на углах верхнего яруса четверика оформленные прямоугольными ширинками. Профилированные декоративные кокошники, поставленные над лопатками. Боковые фасады четверика, оформленные ленточным рустом. Ступенчатый карниз, раскрепованный на лопатках, и ряд крупных плоских сухариков между лопатками. Сдвоенное арочное окно в центре главного фасада. Формирующие обрамление

оконного проема узкие пилястры, расположенные по бокам, более широкая между окнами и завершающие оконные проемы профилированные архивольты. Завершение четверика профилированными полуциркульными закомарами, прорезанными круглыми окнами в профилированном обрамлении. Оформление арок звона архивольтами, опирающимися на пилястры.

### **Перечень приложений**

1. Копия паспорта на памятник истории и культуры СССР «Церковь Покровская» (Ивановская обл., Кинешемский район, д. Кобылино) (составлен Л.А. Шлычковым 5.10.1974 г.) (4 стр.). 2
2. Копия учетной карточки на памятник истории и культуры СССР «Церковь Покровская» (Ивановская обл., Кинешемский район, д. Кобылино) (составлена Л.А. Шлычковым 3.01.1975 г.). (2 стр.).
3. Обмер объекта культурного наследия (выполнен в 1974 г.) (1 стр.).
4. Выписка из распоряжения Департамента культуры и культурного наследия Ивановской области № 70 от 18 июня 2009 г. «Об утверждении списка выявленных объектов культурного наследия, расположенных в пределах административных границ Ивановской области» (4 стр.).
5. Карта обследования памятника истории и культуры «Церковь Покровская» (Ивановская обл., Кинешемский район, д. Кобылино). (составлена 01.10.2012 г. гос. инспектором управления А.В. Травиным) (5 стр.).
6. Фотографии выявленного объекта культурного наследия «Церковь Покровская» (Ивановская обл., Кинешемский район, д. Кобылино), выполненные 19.07.2025 г. (6 шт.) и архивные фото (1 шт.).
7. Проект границ территории объекта культурного наследия «**Церковь Вознесения Господня**», 1896 г., (Ивановская обл., Кинешемский район, ур. Новопокровское (между д. Вахутки и д. Кобылино). (5 стр.).

**ЭКСПЕРТ**

**Дата оформления Акта экспертизы**  
**02.12.2025.**

**Тихомиров А.М.**

# ПАМЯТНИКИ ИСТОРИИ И КУЛЬТУРЫ СССР (недвижимые)

СОЮЗНАЯ РЕСПУБЛИКА РСФСР

Министерство культуры. Государственная инспекция по охране памятников истории и культуры.  
(наименование республиканского органа охраны памятников)

## ПАСПОРТ

I. НАИМЕНОВАНИЕ ПАМЯТНИКА

Церковь Покровская.

II. ТИПОЛОГИЧЕСКАЯ  
ПРИНАДЛЕЖНОСТЬ

памятник археологии	памятник истории	памятник архитектуры	памятник монумент иск-ва
		4	

III. ДАТИРОВКА ПАМЯТНИКА (или дата исторического события, с которым связано возникновение памятника — для памятников истории)

нач. XX века.

IV. АДРЕС (местонахождение) ПАМЯТНИКА

Ивановская обл., Кинешемский р-он,

(АССР, край, область, район, автономная обл.,

Батмановский с/с, дер. Кобылино.

(национальный округ; населенный пункт; пути подъезда)

V. ХАРАКТЕР  
СОВРЕМЕННОГО  
ИСПОЛЬЗОВАНИЯ

по перво- нач. назна- чению	культурно- просветит.	туристско- экскурсион.	лечебно- оздорови- тельн.	жилые помещения	хозяйст- венное	не исполь- зуется
	музей библ. клуб		больн. санат. д/отд.		учреждение торгов. промышл. склад	+

ПРИЛОЖЕНИЯ:

Фото общего вида — 2  
Фото фрагментов — 1  
Генплан — I  
Обмеры: план —  
фасад —  
разрез —  
Схематический план  
охранной зоны —

## VI. ИСТОРИЧЕСКИЕ СВЕДЕНИЯ

- |    |   |  |   |
|----|---|--|---|
| а) | { | для памятников археологии                              | — история возникновения, кем и когда производились разведки и раскопки, место хранения коллекций.                     |
|    |   | для памятников истории                                 | — история возникновения: краткая характеристика событий и лиц, в связи с которыми объект приобрел значение памятника. |
|    |   | для памятников архитектуры и монументального искусства | — автор, строитель, заказчик, история создания.   |

Около этой церкви в доме священника провел детство и отрочество маршал Советского Союза Василевский М. А.

- б) перестройки и утраты, изменившие первоначальный облик памятника.

Утрачены южный и северный приделы низа колокольни, убранство интерьеров.

- в) реставрационные работы (общая характеристика, время, автор, место хранения документации)

не проводились



## VII. ОПИСАНИЕ ПАМЯТНИКА

а)	для памятников археологии	— характер культурного слоя, важнейшие находки.
	для памятников истории	— характеристика памятника, наличие, текст и время установления мемориальной доски.
	для памятников архитектуры	— основные особенности планировочной, композиционно-пространственной структуры и конструкций; характер декора фасадов и интерьеров; наличие живописи, скульптуры, прикладного искусства; строительный материал, основные габариты.
	для памятников монумент. иск-ва.	— основные особенности композиционного и колористического решения; тексты, материал, техника, размер.

Большая пятиглавая с колокольной церковь, расположенная в пятистах метрах от дер. Кобылино на территории кладбища, густо заросшего высокими деревьями.

Основной объем — двусветный куб. С востока к нему примыкает пятигранная апсида, с запада односветный куб трапезной и шатровая колокольня.

Во внешнем оформлении здания использованы приемы древнерусской и классической архитектуры. Углы и простенки между окон отмечены рустованными пилястрами. Плоскости стен оформлены карниками и поясами с ширинками.

Наличники окон трапезной и алтаря плоские с фигурным завершением. Наличники второго света в виде архивольты, опирающегося на пилястры. Плоскости фасадов завершаются тремя полукружиями. Барабан большой центральной главы прорезан восемью полуциркульными оконными проемами.

Колокольня по композиции — восьмерик на четверике. Трапебовый переход объемов выражен во внешних формах. Верх четверика прорезан круглыми оконными проемами. Восьмерик — полуциркульными арками звонов. Шатер деревянный стропильной конструкции.

Основной объем постройки перекрыт четырехлотковым сомкнутым сводом со световым отверстием в центре. Трапезная — крестовым сводом.

Постройка выполнена из кирпича 25х11х7 см., оштукатурена внутри и не облицована, а лишь побелена снаружи.  
Кровля железная.

б) общая оценка общественной, научно-исторической и художественной значимости памятника.

Пример сельского храма времени стилизаторства в

архитектуре.

## VIII. ОСНОВНАЯ БИБЛИОГРАФИЯ, АРХИВНЫЕ ИСТОЧНИКИ, ИКОНОГРАФИЧЕСКИЙ МАТЕРИАЛ.

Журнал "Вопросы истории" № 8, 1968 г.

Василевский А.М. "Дело всей жизни".

# IX. ТЕХНИЧЕСКОЕ СОСТОЯНИЕ

характеристика общего состояния:

для памятников археологич. культурного слоя  
важнейших находок

для памятников архитектуры и истории  
конструкций  
стен  
покрытий  
потолков  
пола  
декора фасадов  
интерьеров

в интерьере:  
живописи  
скульптуры  
прикл. иск-ва

для памятников монументального искусства  
цоколя  
постаментов  
скульптуры  
грунта  
красочного слоя

хорошее	среднее	плохое	аварийное
	+	+	
	+	+	
	+		
	+		

## X. СИСТЕМА ОХРАНЫ

а) категория охраны

союзная	республ.	местная	не состоит
			+

б) дата и № документа о принятии под охрану

не охраняется

в) границы охранной зоны и зоны регулирования застройки (краткое описание со ссылкой на утверждающий документ)

не имеется

г) балансовая принадлежность и конкретное использование

Принадлежит Батмановскому с/с

не используется

д) дата и № охранного документа

не имеется

Дата составления паспорта

5 октября 1974 г.

Составитель

Шлычков Л. А., мл. научный  
(ф. и. о., должность или профессия)

сотрудник ИВ.СНРИМ

(подпись)

М. П.

Зав. производственной группой  
объединения культуры

(подпись)



МИНИСТЕРСТВО КУЛЬТУРЫ СССР ● ПАМЯТНИКИ ИСТОРИИ И КУЛЬТУРЫ СССР (недвижимые)

СОЮЗНАЯ РЕСПУБЛИКА РСФСР. Мин-во культуры. Гос. инспекция по охране па-

Адрес Ив. обл., Кинешемский р-н, Батмановский с/с, Мятников культуры.

Д. Кобылино. (АССР, край, область; район, автономная обл.; национальный округ; населенный пункт)

УЧЕТНАЯ КАРТОЧКА

Церковь Покровская.

I. НАИМЕНОВАНИЕ ПАМЯТНИКА

II. ТИПОЛОГИЧЕСКАЯ ПРИНАДЛЕЖНОСТЬ

памятник археологии	памятник истории	памятник архитектуры	памятник монумент. ис-ва
		+	

III. ДАТИРОВКА ПАМЯТНИКА

нач. XX в.

IV. ХАРАКТЕР СОВРЕМЕННОГО ИСПОЛЬЗОВАНИЯ

по перво-начальному назначению	культурно-просветительное	туристско-экскурсионное	лечебно-оздоровительное	жилые помещения	хозяйственное	не используется
						+

предлож. по исполз.

Б. совхоза. Висновского и пр. пруды. парк. парк.

V. ХАРАКТЕРИСТИКА ТЕХНИЧЕСКОГО СОСТОЯНИЯ

хорошее	среднее	плохое	аварийное
	+	+	

VI. КАТЕГОРИЯ ОХРАНЫ

исключительная

союзная	республ.	местная	не состоит
			+

наличие утвержденной охранной зоны

да	нет
	+

VII. НАЛИЧИЕ ДОКУМЕНТАЦИИ

паспорт	фотографии	обмеры	реставрационные материалы
+	+	+	

место хранения документов

Дата составления карточки 3.1.75 г. 197 г. М. П.

органы охраны			реставрационные мастерские		музей, архив, НИИ
союзный	республикан.	местный	республикан.	местные	
	+	+		+	

Составитель

Шлычков Л. А., мл. научный

сотрудник СНРПМ (Ф. И. О., должность или профессия, подпись)

Инспектор по охране памятников

(Ф. И. О., подпись)

УЧЕТНАЯ КАРТОЧКА (оборотная сторона)

Фото или схематический план



Краткое описание

Сельский храм, стилизованный под памятник древнерусской архитектуры.

Большая пятиглавая с колокольной церковью, расположенная в 500-х метрах от д. Кобылино на территории кладбища. Двусветный куб, пятигранная апсида, трапезная и шатровая колокольня (восьмерик на четверике).

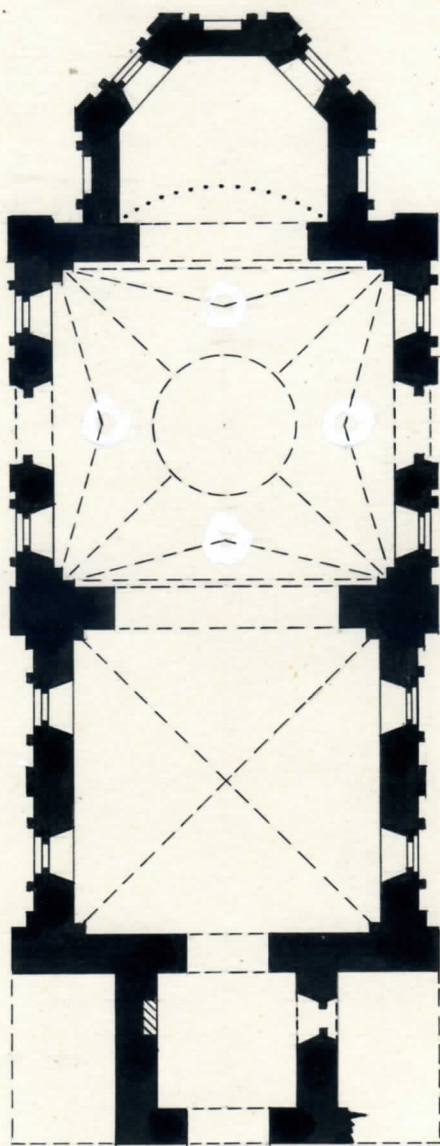
В оформлении использованы: пояса с ширинками, плоские наличники с фигурным завершением, декоративные закомары, а также рустованные пилястры.

Объемы перекрыты: сомкнутым, крестовым сводами и конхой. Шатер колокольни — деревянный, стропильной конструкции.

Постройка выполнена из кирпича, оштукатурена внутри и лишь побелена снаружи.



ИВАНОВСКАЯ ОБЛАСТЬ  
КИНЕШЕМСКИЙ РАЙОН  
С. КОБЫЛИНО  
ЦЕРКОВЬ ЛОКРОВСКАЯ  
НАЧАЛО XX ВЕКА



0 10м

Был В. А. 1974г.



## ДЕПАРТАМЕНТ КУЛЬТУРЫ И КУЛЬТУРНОГО НАСЛЕДИЯ ИВАНОВСКОЙ ОБЛАСТИ

### РАСПОРЯЖЕНИЕ

« 18 » « июня » 2009г.

№ 70

г. Иваново

#### «Об утверждении Списка выявленных объектов культурного наследия, расположенных в пределах административных границ Ивановской области»

Руководствуясь Федеральным законом «Об объектах культурного наследия (памятниках истории и культуры) народов Российской Федерации» от 25 июня 2002 года № 73 – ФЗ, законом Ивановской области «Об объектах культурного наследия (памятниках истории и культуры) в Ивановской области от 13 июля 2007 года № 105-ОЗ и «Положением о Департаменте культуры и культурного наследия Ивановской области», утвержденным Постановлением Правительства Ивановской области от 26 декабря 2007 года № 255 – п:

1. Утвердить Список выявленных объектов культурного наследия, расположенных в пределах административных границ Ивановской области, согласно приложению.
2. Контроль за исполнением настоящего распоряжения оставляю за собой.

Начальник Департамента культуры  
и культурного наследия  
Ивановской области

Т.Б. КОТЛОВА

**Приложение к распоряжению  
Департамента культуры и культурного  
наследия Ивановской области**

от 18 июля № 40

**Городской округ Иваново**

№п/п	Наименование объекта культурного наследия	Адрес объекта	Категория охраны	Вид памятника
1	2	3	4	5
1	Застройка улицы 10 Августа. Комплекс	10 Августа ул., 5,7,13, 13а, 17, 19, 21,23,29,31,31а, 33,35,37,37а,39, 41,41а(ул.Советская 32),59,61, 71/5,73/12,77,77а, 79/21,2/4,6,10,12, 16,18/17,30,32,34	Выявленный объект культурного наследия	Архитектура
2	Дом И.А. Гоголева	10 Августа ул., 7	Выявленный объект культурного наследия	Архитектура
3	Ограда детского парка	10 Августа ул., 12 и 16	Выявленный объект культурного наследия	Архитектура
4	Дом В.А. Гандурина	10 Августа ул., 16	Выявленный объект культурного наследия	Архитектура
5	Дом с мезонином	10 Августа ул., 33	Выявленный объект культурного наследия	Архитектура
6	Застройка переулка Аптечный, переулкa Степанова. Комплекс	Аптечный пер., 1,3,5,7, 9,11,13, 17,19 Степанова пер., 1/2,12, 12 к. 1, ул.Красной Армии 3/5	Выявленный объект культурного наследия	Архитектура
7	Пассаж торгового дома «И.А.Соколова с сыновьями»	Аптечный пер., 9, 11	Выявленный объект культурного наследия	Архитектура



**Кинешемский муниципальный район Ивановской области**

№п/п	Наименование объекта культурного наследия	Адрес объекта	Категория охраны	Вид памятника
1	2	3	4	5
1	Церковь Рождественская	с.Батманы, Батмановское с.п.	Выявленный объект культурного наследия.	Архитектура.
2	Часовня	с.Батманы, Батмановское с.п.	Выявленный объект культурного наследия.	Архитектура.
3	Церковь Казанская	с.Бахарево, ул.Колхозная, Шилекшинское с.п.	Выявленный объект культурного наследия.	Архитектура.
4	Церковь Воскресения (летняя)	с.Воскресенское, ул.Школьная, д.16 Шилекшинское с.п.	Выявленный объект культурного наследия.	Архитектура.
5	Церковь Воскресения (зимняя)	с.Воскресенское, ул.Школьная, д.16 Шилекшинское с.п.	Выявленный объект культурного наследия.	Архитектура.
6	Церковь Георгиевская	с.Георгиевское, Ласкарихинское с.п.	Выявленный объект культурного наследия.	Архитектура.
7	Долговский курганный могильник	1,2 км к СВ от д. Долгово Новолокское г.п.	Выявленный объект культурного наследия.	Археология.
8	Куницынский курганный могильник	1 км к СВ от д. Долгово Новолокское г.п.	Выявленный объект культурного наследия.	Археология.
9	Церковь Ильинская	с.Ильинское, Ласкарихинское с.п.	Выявленный объект культурного наследия.	Архитектура.
10	Богословский курганный могильник	1,5 км к С от д. Ищеино Новолокское г.п.	Выявленный объект культурного наследия.	Археология.
11	Церковь Покровская	д.Кобылино, Батмановское с.п.	Выявленный объект культурного наследия.	Архитектура.

Приложение  
к приказу Департамента культуры  
и культурного наследия  
Ивановской области  
от 01.10.2012 № 108

**КАРТА**  
обследования недвижимого памятника  
истории и культуры

1. Учетные показатели

Код памятника (порядковый номер) согласно единого государственного реестра объектов культурного наследия (памятников истории и культуры) народов Российской Федерации	3700000898
Номер по номенклатуре дел	06/2-06-11-12
Наименование памятника	Церковь Покровская
Субъект Российской Федерации	Ивановская область
Почтовый индекс	-
Местонахождение	Кинешемский район, Батмановское с.п., д. Кобылино
Описание границ объекта мониторинга (наличие и реквизиты правового акта)	Не определена
Наличие предмета охраны (реквизиты акта)	-
Датировки / авторы	нач. XX века
Историческое событие	-
Наличие мемориальной доски	Нет
Категория охраны	Выявленный объект культурного наследия
Реквизиты документа о постановке на государственную охрану	Распоряжение Департамента культуры и культурного наследия Ивановской области от 18.06.2009 № 70
Общая площадь (квадратных метров)	
Этажность	Двухсветный
Вид документа об утверждении границ территории памятника	-
Площадь земельного участка	-

территории памятника (га)	
Номер земельного участка по земельному кадастру	-
Реквизиты документа об утверждении зон охраны	-
Основной материал памятника	кирпич
Общее состояние памятника	Неудовлетворительное
Типология	памятник архитектуры
Дата составления карты обследования недвижимого памятника истории и культуры	13.02.2013

## 2. Использование

Собственность	Не установлено
Пользование	Не установлено
Реквизиты охранного обязательства	-
Наличие регистрации об ограничении права	-
Вид использования по первоначальному функциональному назначению	Культовые
Вид использования на дату осмотра	-
Доступность памятника	Да

## 3. Техническое состояние

Код памятника	Наименование элемента	Материал	Состояние	Дефекты	Предмет охраны (да /нет)
Основания					
	основание фундамента	Бут (камень)	Неудовлетворительное	Деформация, отслоение, осыпание	Да
	фундамент	Кирпич	Неудовлетворительное	Деформация, отслоение, осыпание	Да
	цоколи	Кирпич	Неудовлетворительное	Деформация, отслоение, осыпание	Да

	отмостки	-	Отсутствует	Отсутствует	Нет
Несущие конструкции					
	стены	Кирпич	Неудовлетворительное	Деформация, отслоение, осыпание	Да
	колонны, столбы	-	-	-	Да
Перекрытия					
	подвалов	-	-	-	-
	цокольного этажа	-	-	-	-
	межэтажные	-	-	-	-
	перемычки оконных и дверных проемов	Кирпич	Неудовлетворительное	-	Да
Крыша					
	мауэрлат	дерево	Неудовлетворительное	Деформация, поражение гнилью	Да
	стропила	Дерево	Неудовлетворительное	Деформация, поражение гнилью	Да
	обрешетка	Дерево	Неудовлетворительное	-	-
	кровля	Металл	Неудовлетворительное	Деформация	Да
Наружные водоотводные конструкции					
	желоба	-	Отсутствуют	-	Нет
	трубы	-	Отсутствуют	-	Нет
	сливы	-	Отсутствуют	-	Нет
Фасады					
	облицовка стен	-	-	-	-
	окраска стен	Побелка	Неудовлетворительное	-	Да
	монумент. живопись	-	Отсутствует	-	Да

	лепнина		-	-	-
	декоратив. элементы	Фигурная кирпичная кладка	Неудовлетворительное	Деформация, отслоение, осыпание	Да
	пилястры	Кирпич	Неудовлетворительное	Деформация, отслоение, осыпание	Да
	окна	Дерево	Неудовлетворительное	Деформация, поражение гнилью	Да
	двери	Дерево/металл	Неудовлетворительное	Деформация, поражение гнилью	Да

#### Интерьеры

	облицовка стен	-	-	-	-
	окраска стен	-	-	-	-
	монумент. живопись	-	-	-	-
	скульптура	-	-	-	-
	декоратив. украшения	-	-	-	-
	иконостасы	-	-	-	-
	карнизы	-	-	-	-
	пилястры	-	-	-	-
	лепнина	-	-	-	-
	лестницы	-	-	-	-
	двери	-	-	-	-
	несъемные светильники	-	-	-	-

#### Монументы

	постамент	-	Отсутствуют	-	-
	скульптура	-	Отсутствуют	-	-
	обелиск	-	Отсутствуют	-	-
	колонна	-	Отсутствуют	-	-



Инженерные коммуникации					
	электроснабжение	-	-	-	-
	отопление	-	-	-	-
	водопровод	-	Отсутствуют	-	-
	канализация	-	Отсутствуют	-	-
	охранная сигнализация	-	-	-	-

#### 4. Опись архитектурно - художественных элементов интерьеров памятника истории и культуры

№	Наименование помещения	Наименование, описание элемента	Сохранность элемента	Примечание
1	Все помещения	Все элементы	Неудовлетворительное	
2	Внутреннее помещение	-	-	

Составитель:

Травин А.В., государственный инспектор управления \_\_\_\_\_

\_\_\_\_\_

(подпись)

(дата)

#### 5. Реестр иллюстративного материала

Автор	Травин А.В.
Дата фотофиксации	13.02.2013
Название материала	общее изображение памятника изображение фасада изображение элемента Всего 4 фотографии (по 2 изображения на 1 листе формата А4).

«Церковь Вознесения Господня» (Ивановская обл., Кинешемский район, ур.  
Кобылино)



1. Фото 1974 г.



«Церковь Вознесения Господня» (Ивановская обл., Кинешемский район, ур.  
Кобылино)



2. Вид с юга. Фото 19.07.2025 г. А.М. Тихомиров



«Церковь Вознесения Господня» (Ивановская обл., Кинешемский район, ур.  
Кобылино)



3. Фрагмент фасада четверика. Фото 19.07.2025 г. А.М. Тихомиров



4. Фрагмент фасада четверика. Фото 19.07.2025 г. А.М. Тихомиров



«Церковь Вознесения Господня» (Ивановская обл., Кинешемский район, ур.  
Кобылино)



5. Фрагмент фасада трапезной. Фото 19.07.2025 г. А.М. Тихомиров



6. Фрагмент фасада колокольни. Фото 19.07.2025 г. А.М. Тихомиров



«Церковь Вознесения Господня» (Ивановская обл., Кинешемский район, ур.  
Кобылино)



7. Вид со стороны апсиды. Фото 19.07.2025 г. А.М. Тихомиров

## **ПРОЕКТ ГРАНИЦ**

**территории объекта культурного наследия (памятника) регионального значения:  
«Церковь Вознесения Господня», 1896 г., (Ивановская обл., Кинешемский район, ур.  
Новопокровское (между д. Вахутки и д. Кобылино).**

### **Обоснование**

**границ территории объекта культурного наследия (памятника) регионального  
значения «Церковь Вознесения Господня», 1896 г., (Ивановская обл., Кинешемский  
район, ур. Новопокровское (между д. Вахутки и д. Кобылино).**

В качестве исторических границ территории Вознесенской церкви, как объекта культурного наследия, принимается земельный участок внутри церковной ограды. Поскольку она не сохранилась, предлагается в качестве границ территории принять участок по периметру церковного здания, позволяющий совершить крестный ход вокруг храма, то есть не менее 5-6 метров от церковной стены.

### **Координаты**

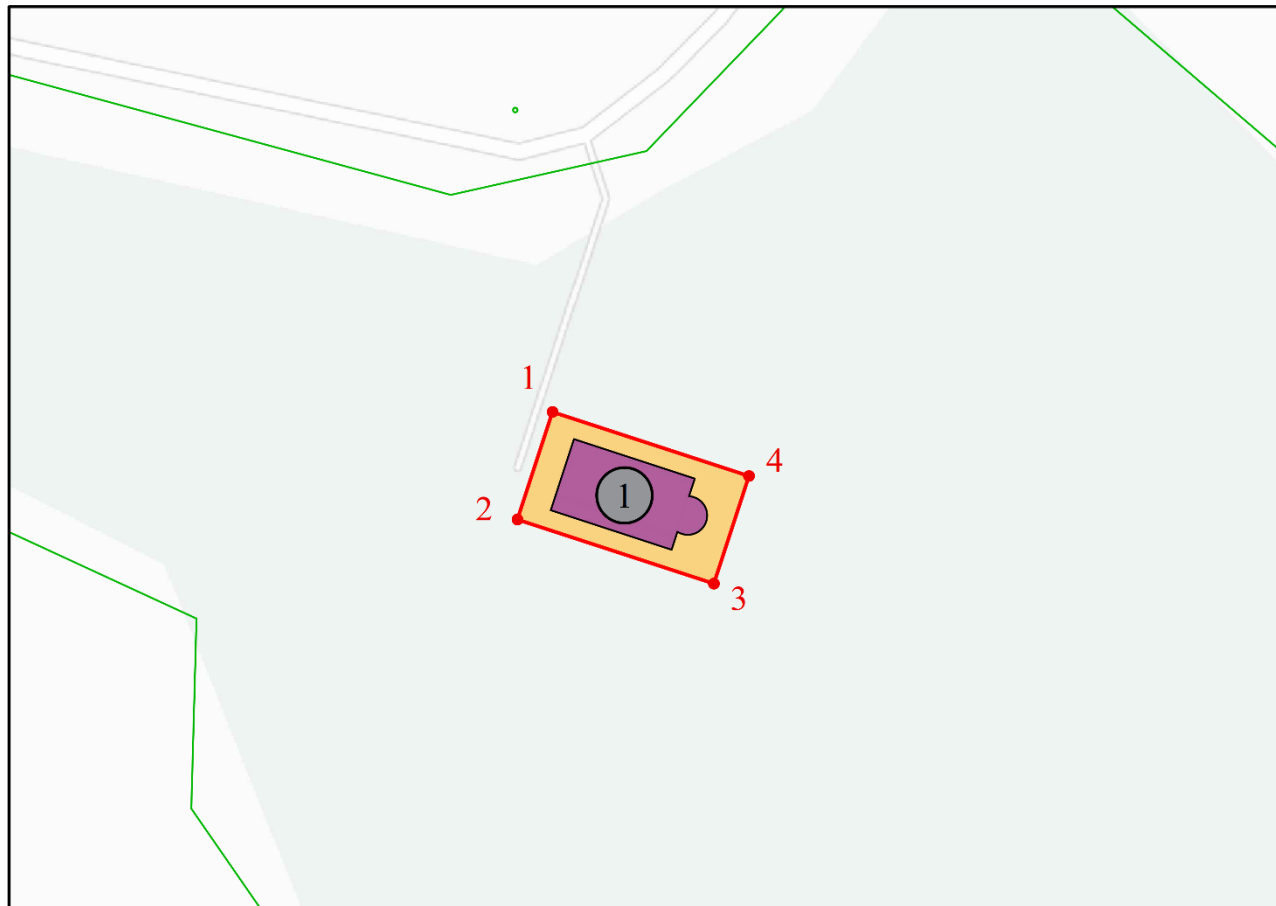
**характерных (поворотных) точек границ территории объекта культурного наследия  
(памятника) регионального значения  
«Церковь Вознесения Господня», 1896 г., (Ивановская обл., Кинешемский район, ур.  
Новопокровское (между д. Вахутки и д. Кобылино).**

### **Система координат МСК – 37. Зона 2**

Номер поворотной точки	Координаты (X)	Координаты (Y)
1	333587.95	2290616.54
2	333565.56	2290609.24
3	333552.23	2290650.12
4	333574.61	2290657.42
1	333587.95	2290616.54

## КАРТА (СХЕМА)

границ территории объекта культурного наследия (памятника) регионального значения  
«Церковь Вознесения Господня», 1896 г., (Ивановская обл., Кинешемский район, ур.  
Новопокровское (между д. Вахутки и д. Кобылино)



Масштаб 1:1500


### Условные обозначения:




- Территория объекта культурного наследия (памятника) регионального значения:  
«Церковь Вознесения Господня», 1896 г., (Ивановская обл., Кинешемский район, ур.  
Новопокровское (между д. Вахутки и д. Кобылино);



- Обозначение характерной поворотной точки;



- Объект культурного наследия (памятник) регионального значения: «Церковь  
Вознесения Господня», 1896 г., (Ивановская обл., Кинешемский район, ур.  
Новопокровское (между д. Вахутки и д. Кобылино);



- Обозначение земельных участков и объектов капитального строительства,  
состоящих на кадастровом учете.



**Режимы**  
**использования земельного участка в границах территории объекта культурного**  
**наследия (памятника) регионального значения**  
**«Церковь Вознесения Господня», 1896 г., (Ивановская обл., Кинешемский район, ур.**  
**Новопокровское (между д. Вахутки и д. Кобылино).**

**Запрещается:**

- строительство капитальных зданий и сооружений на территории объекта культурного наследия, в том числе линейных объектов, вышек сотовой связи, установка рекламных конструкций, вывесок, киосков, автостоянок;
- установка на объектах культурного наследия объемных элементов инженерных сетей, кондиционеров и другого оборудования, заметного с основных видовых точек;
- ведение землеустроительных, земляных, строительных, мелиоративных, хозяйственных и иных работ, не связанных с сохранением объекта культурного наследия;
- использование пиротехнических средств и фейерверков;
- поиск, выявление объектов археологического наследия без разрешения (открытого листа);
- создание разрушающих вибрационных нагрузок динамическим воздействием на грунты;
- нарушение традиционно открытых пространств, облика окрестностей, характерной среды: местоположением, планировкой, типом и характером построек и насаждений, инженерным оборудованием, благоустройством
- строительство в непосредственной близости к объекту культурного наследия зданий «агрессивных» по объемам, форме завершения, архитектурному решению, по пластике и цвету, по типу покрытия, вносящих диссонанс в ландшафт и визуальные панорамы.

**Разрешается** по согласованию с органом охраны объектов культурного наследия:

- благоустройство территории объекта культурного наследия, направленное на сохранение, использование и популяризацию объекта культурного наследия, а также на сохранение и восстановление планировочных, типологических, масштабных характеристик его историко-градостроительной и природной среды;
- проведение работ, направленных на обеспечение сохранности особенностей объекта культурного наследия, являющихся основаниями для включения его в единый государственный реестр объектов культурного наследия (памятников истории и культуры) народов Российской Федерации и подлежащих обязательному сохранению (предмет охраны);
- проведение работ, направленных на обеспечение визуального восприятия объекта культурного наследия в его историко-градостроительной и природной среде, в том числе сохранение и восстановление сложившегося в природном ландшафте соотношения открытых и закрытых пространств;
- озеленение территории объекта культурного наследия кустарниками и низкорослыми деревьями с применением газонного и цветочного покрытия открытых пространств.