



Комитет Ивановской области
по государственной охране объектов
культурного наследия

(наименование исполнительного органа
государственной власти Ивановской области)

ЗАРЕГИСТРИРОВАНО

« 13 » 12 2023 г.

Регистрационный № 131900134

КОМИТЕТ ИВАНОВСКОЙ ОБЛАСТИ ПО ГОСУДАРСТВЕННОЙ ОХРАНЕ ОБЪЕКТОВ КУЛЬТУРНОГО НАСЛЕДИЯ

П Р И К А З

« 13 » 12 2023

г. Иваново

№ 134-0

Об утверждении границ территории объекта культурного наследия местного (муниципального) значения «Сретенская улица. Фрагмент» (Ивановская область, г. Иваново, Дзержинского ул., 8, 8А, 10, 12, 12А, 3, 5, 7, 11, 13, 15/4)

В соответствии с Федеральным законом от 25.06.2002 № 73-ФЗ «Об объектах культурного наследия (памятниках истории и культуры) народов Российской Федерации», Законом Ивановской области от 13.07.2007 № 105-ОЗ «Об объектах культурного наследия (памятниках истории и культуры) в Ивановской области» п р и к а з ы в а ю:

1. Утвердить границы территории, режимы использования земельных участков в границах территории объекта культурного наследия местного (муниципального) значения «Сретенская улица. Фрагмент» (Ивановская область, г. Иваново, Дзержинского ул., 8, 8А, 10, 12, 12А, 3, 5, 7, 11, 13, 15/4) согласно приложению к настоящему приказу.

2. Отделу государственного надзора и учета объектов культурного наследия комитета Ивановской области по государственной охране объектов культурного наследия:

2.1. Уведомить заинтересованных лиц о принятии настоящего приказа;

2.2. В установленном порядке внести в Единый государственный реестр недвижимости сведения о границах территории объекта культурного наследия.

Председатель комитета







А.А. Макаров

Границы
территории объекта культурного наследия местного (муниципального) значения
«Сретенская улица. Фрагмент» (Ивановская область, г. Иваново,
Дзержинского ул., 8, 8А, 10, 12, 12А, 3, 5, 7, 11, 13, 15/4)

М 1:2500



УСЛОВНЫЕ ОБОЗНАЧЕНИЯ:

-  - граница территории объекта культурного наследия
-  - исторические (сложившиеся к концу 1930-х гг.) объемы зданий
-  - малые архитектурные формы и сооружения
-  - озеленённые участки

Координаты

характерных (поворотных) точек границ территории объекта культурного наследия местного (муниципального) значения «Сретенская улица. Фрагмент»
(Ивановская область, г. Иваново, Дзержинского ул., 8, 8А, 10, 12, 12А, 3, 5, 7, 11, 13, 15/4)

Система координат МСК-37

Номер поворотной точки	Координаты	
	X	Y
1	307312.66	2214554.14
2	307304.07	2214574.05
3	307304.62	2214574.30
4	307301.83	2214580.42
5	307296.49	2214592.05
6	307292.89	2214590.59
7	307290.87	2214595.72
8	307285.39	2214599.79
9	307284.34	2214602.34
10	307276.75	2214599.28
11	307273.24	2214608.32
12	307276.37	2214609.90
13	307289.17	2214615.59
14	307267.73	2214663.12
15	307245.64	2214653.12
16	307227.11	2214644.73
17	307216.01	2214667.83
18	307211.03	2214680.67
19	307198.95	2214678.40
20	307189.90	2214674.27
21	307189.58	2214674.88
22	307173.33	2214668.01
23	307148.46	2214724.43
24	307142.33	2214745.43
25	307125.37	2214787.99
26	307119.29	2214785.55
27	307108.26	2214813.48
28	307096.59	2214800.87
29	307074.90	2214793.73
30	307071.56	2214792.15
31	307053.86	2214783.77
32	307045.37	2214763.31
33	307027.98	2214743.52
34	307038.31	2214715.58
35	307050.21	2214692.79
36	307076.44	2214633.14

37	307073.32	2214632.00
38	307075.29	2214626.62
39	307084.20	2214608.33
40	307085.80	2214606.83
41	307090.32	2214594.11
42	307091.35	2214594.40
43	307097.46	2214596.15
44	307099.51	2214589.57
45	307099.83	2214588.50
46	307101.79	2214582.15
47	307133.32	2214584.47
48	307135.24	2214585.15
49	307144.63	2214564.22
50	307166.42	2214572.76
51	307229.88	2214529.88
52	307236.69	2214532.58
53	307239.06	2214533.51
54	307250.73	2214537.94
55	307259.11	2214549.99
56	307260.27	2214537.54
57	307286.10	2214548.89
58	307295.76	2214553.62
59	307298.54	2214548.55
60	307306.78	2214551.84
1	307312.66	2214554.14