

АКТ
ГОСУДАРСТВЕННОЙ ИСТОРИКО-КУЛЬТУРНОЙ ЭКСПЕРТИЗЫ
земель, подлежащих воздействию земляных, строительных,
мелиоративных, хозяйственных работ, предусмотренных статьей 25
Лесного кодекса Российской Федерации работ по использованию лесов
(за исключением работ, указанных в пунктах 3, 4 и 7 части 1 статьи 25
Лесного кодекса Российской Федерации) и иных работ, в случае, если
орган охраны объектов культурного наследия не имеет данных об отсут-
ствии на указанных землях объектов культурного наследия, включен-
ных в единый государственный реестр объектов культурного наследия
(памятников истории и культуры) народов Российской Федерации, вы-
явленных объектов культурного наследия либо объектов, обладающих
признаками объекта культурного наследия, на части земельного участка
по объекту: «Реконструкция очистных сооружений канализации
расположенных по адресу: Ивановская область, Шуйский район,
район деревни Змеево»

г. Иваново

№ 11-24 04 июля 2024 г.

Настоящий акт государственной историко-культурной экспертизы составлен в соответствии с требованиями Федерального закона «Об объектах культурного наследия (памятниках истории и культуры) народов Российской Федерации» от 25.06.2002 №73-ФЗ (далее – Закон № 73-ФЗ), Положения о государственной историко-культурной экспертизе, утверждённого постановлением Правительства Российской Федерации от 15.07.2009 № 569.

Место проведения экспертизы:	Ивановская область, Шуйский район, часть земельного участка по объекту: «Реконструкция очистных сооружений канализации расположенных по адресу: Ивановская область, Шуйский район, район деревни Змеево»
------------------------------	---

Сроки проведения экспертизы:

Дата начала работ	Дата окончания работ
15.06.2024	04.07.2024

Сведения о Заказчике экспертизы:

Ф.И.О. (или наименование ЮЛ)	Адрес регистрации (ИНН для юридических лиц)
Общество с ограниченной ответственностью «Трейд-Проект»	ИНН: 3702086406

Сведения об эксперте:

Фамилия, имя, отчество	Аверина Анна Викторовна
Образование	высшее
Специальность	историк, археолог

Ученая степень (звание)	кандидат исторических наук
Стаж работы в сфере охраны культурного наследия	17 лет
Место работы и должность	заместитель директора ООО «Ивановская Археологическая Экспедиция»
Реквизиты аттестации	<p>Приказ Министерства культуры Российской Федерации № 673 от 12.04.2024:</p> <ul style="list-style-type: none"> - документация или разделы документации, обосновывающие меры по обеспечению сохранности объекта культурного наследия, включенного в единый государственный реестр объектов культурного наследия (памятников истории и культуры) народов Российской Федерации (далее – Реестр), выявленного объекта культурного наследия либо объекта, обладающего признаками объекта культурного наследия, при проведении земляных, мелиоративных, хозяйственных работ, указанных в статье 30 Федерального закона работ по использованию лесов и иных работ в границах территории объекта культурного наследия либо на земельном участке, непосредственно связанном с земельным участком в границах территории объекта культурного наследия; - земли, подлежащие воздействию земляных, строительных, мелиоративных, хозяйственных работ, предусмотренных статьей 25 Лесного кодекса РФ работ по использованию лесов (за исключением работ, указанных в пунктах 3, 4 и 7 части 1 статьи 25 Лесного кодекса РФ) и иных работ, в случае, если указанные земли расположены в границах территорий, утверждённых в соответствии с пунктом 34.2 пункта 1 статьи 9 Федерального закона; - документация, за исключением научных отчётов о выполненных археологических полевых работах, содержащая результаты исследований, в соответствии с которыми определяется наличие или отсутствие объектов, обладающих признаками объекта культурного наследия, на земельных уча-

	стках, подлежащих воздействию земляных, строительных, мелиоративных, хозяйственных работ, указанных в статье 30 Федерального закона работ по использованию лесов и иных работ
--	---

Я, нижеподписавшийся эксперт Аверина Анна Викторовна, согласно статье 19 Положения о государственной историко-культурной экспертизе, утвержденного постановлением Правительства Российской Федерации от 15.07.2009 № 569, несу ответственность за достоверность сведений, изложенных в настоящем заключении в соответствии с законодательством Российской Федерации.

Объект экспертизы:

Земли, подлежащие воздействию земляных, строительных, мелиоративных, хозяйственных работ, предусмотренных статьей 25 Лесного кодекса Российской Федерации работ по использованию лесов (за исключением работ, указанных в пунктах 3, 4 и 7 части 1 статьи 25 Лесного кодекса Российской Федерации) и иных работ, в случае, если орган охраны объектов культурного наследия не имеет данных об отсутствии на указанных землях объектов культурного наследия, включенных в Реестр, выявленных объектов культурного наследия, либо объектов, обладающих признаками объекта культурного наследия, а именно, часть земельного участка по объекту: «Реконструкция очистных сооружений канализации расположенных по адресу: Ивановская область, Шуйский район, район деревни Змеево» в Шуйском районе Ивановской области (далее – Земельный участок).

Цель экспертизы:

Определение наличия или отсутствия объектов культурного наследия, включенных в Реестр, выявленных объектов культурного наследия либо объектов, обладающих признаками объекта культурного наследия, на земельных участках, землях лесного фонда либо в границах водных объектов или их частей, подлежащих воздействию земляных, строительных, мелиоративных, хозяйственных работ, указанных в статье 30 Закона № 73-ФЗ работ по использованию лесов и иных работ, в случае, если орган охраны объектов культурного наследия не имеет данных об отсутствии на указанных земельных участках, землях лесного фонда либо водных объектах или их частях объектов культурного наследия либо объектов, обладающих признаками объекта культурного наследия в соответствии со статьей 3 настоящего Федерального закона, а именно, на части земельного участка по объекту: «Реконструкция очистных сооружений канализации расположенных по адресу: Ивановская область, Шуйский район, район деревни Змеево» в Шуйском районе Ивановской области¹.

¹ Принимая во внимание, что на момент проведения экспертизы информация о наличии в регионе границ территорий, утвержденных в соответствии с пунктом 34.2 пункта 1 статьи 9 Закона № 73-ФЗ отсутствовала на официальном сайте областного органа охраны памятников истории и культуры, эксперт

Перечень документов, представленных на экспертизу:

1. Топографический план земельного участка по объекту: «Реконструкция очистных сооружений канализации расположенных по адресу: Ивановская область, Шуйский район, район деревни Змеево» в Шуйском районе Ивановской области *(приведён в иллюстрациях к Акту ГИКЭ)*.

2. Копия письма комитета Ивановской области по государственной охране объектов культурного наследия от 12.03.2024 № исх-0735-01-13.

Документация представлена в электронном виде, формат PDF.

Сведения об обстоятельствах, повлиявших на процесс проведения и результаты экспертизы:

Обстоятельства, повлиявшие на процесс проведения и результаты экспертизы, отсутствуют.

Сведения о проведенных исследованиях:

В процессе экспертизы проведена следующая работа:

- рассмотрена представленная Заказчиком документация по Земельному участку, подлежащему экспертизе;

- осуществлен анализ полученных и собранных данных (документов, материалов, информации) с целью определения наличия или отсутствия памятников археологии, включённых в Реестр, выявленных объектов культурного (археологического) наследия, а также объектов, обладающих признаками объекта культурного (археологического) наследия на осваиваемой территории;

- получено разрешение (открытый лист) на имя эксперта (выдан Минкультуры России 05.06.2024, № Р018-00103-00/01228469);

- изучены физико-географические характеристики района работ;

- проведен визуальный осмотр Земельного участка, подлежащего обследованию;

- проведены полевые археологические исследования;

- результаты экспертизы оформлены в виде акта государственной историко-культурной экспертизы.

Перечень использованных документов, материалов, специальной, технической и справочной литературы:

- Федеральный закон от 25.06.2002 № 73-ФЗ «Об объектах культурного наследия (памятниках истории и культуры) народов Российской Федерации».

- Положение о государственной историко-культурной экспертизе, утвержденное Постановлением Правительства Российской Федерации от 15.07.2009 № 569.

- Постановление Правительства Российской Федерации от 24.10.2022

проводил экспертизу в соответствии со статьей 56 Федерального закона от 03.08.2018 № 342-ФЗ «О внесении изменений в Градостроительный кодекс Российской Федерации и отдельные законодательные акты Российской Федерации».

№ 1893 «Об утверждении Правил выдачи, приостановления и прекращения действия разрешений (открытых листов) на проведение работ по выявлению и изучению объектов археологического наследия, включая работы имеющие целью поиск и изъятие археологических предметов, и о признании утратившими силу некоторых актов Правительства Российской Федерации».

- Приказ Министерства культуры Российской Федерации и Министерства регионального развития Российской Федерации от 29.07.2010 № 418/339 «Об утверждении перечня исторических поселений».

- Положение о порядке проведения археологических полевых работ и составления научной отчётной документации, утвержденное постановлением Бюро Отделения историко-филологических наук Российской академии наук от 12 апреля 2023, № 15.

- *Аверин В.А., 2023.* Отчёт об археологических разведках на участках, подлежащих хозяйственному освоению, в г. Иваново и г. Шуя Ивановской области в 2023 г. // Архив ИА РАН, р-1, номер ещё не присвоен.

- *Дубынин А.Ф., 1936.* Отчёт по археологическим работам А.Ф. Дубынина в Шуйском, Суздальском и других районах Ивановской области за 1936 год // Архив ИИМК РАН, ф. 2, д. № 251.

- *Ерофеева Е.Н., 1965.* Археологические памятники Ивановской области: Материалы к археологической карте. Ярославль.

- *Комаров К.И., 1994.* Археологическая карта России: Ивановская область. М.

- *Кочетов В.Н., 2017.* Отчет о разведочных работах в Шуйском районе Ивановской области в 2017 г. // Архив ИА РАН, Р-1, № 54996.

- *Несмиян О.А., 2009.* Краткий отчёт о результатах археологического исследования в исторической части города Шуи Ивановской области в 2009 году // Архив комитета Ивановской области по государственной охране объектов культурного наследия.

- *Паспорт, 2011.* Паспорт памятника истории и культуры «Земляные валы Кремля, XIII-XIV вв. от 24.01.2011 // Архив комитета Ивановской области по государственной охране объектов культурного наследия.

- *Сластёнов Ю.Л., Марков Д.С., 2010.* Геология Ивановской обл. Шуя.

- *Списки, 2023.* Списки объектов культурного наследия Ивановской области // Архив комитета Ивановской области по государственной охране объектов культурного наследия.

- *Травкин П.Н., 1995.* Ранний период истории Шуи // Городецкие чтения. Городец.

- *Уткин А.В., 1985.* Отчёт о работе Лухского отряда Верхневолжской экспедиции в 1985 г. // Архив ИА РАН, Р-1, № 11128.

- *Шишков А.Л., 2023.* Отчёт об археологических разведках на участках, подлежащих хозяйственному освоению, в г. Иваново и г. Шуя Ивановской области в 2023 г. // Архив ИА РАН, Р-1, номер ещё не присвоен.

- *Аверина А.В., 2024.* Акт государственной историко-культурной экспертизы земель, подлежащих воздействию земляных, строительных, мелиоративных, хозяйственных работ, предусмотренных статьей 25 Лесного

кодекса Российской Федерации работ по использованию лесов (за исключением работ, указанных в пунктах 3, 4 и 7 части 1 статьи 25 Лесного кодекса Российской Федерации) и иных работ, в случае, если орган охраны объектов культурного наследия не имеет данных об отсутствии на указанных землях объектов культурного наследия, включенных в единый государственный реестр объектов культурного наследия (памятников истории и культуры) народов Российской Федерации, выявленных объектов культурного наследия либо объектов, обладающих признаками объекта культурного наследия, на земельном участке по адресу: Ивановская область, городской округ Шуя, г. Шуя, ул. Советская, 14А, от 27.06.2024 № 08-24 // Архив комитета Ивановской области по государственной охране объектов культурного наследия.

Факты и сведения, выявленные и установленные в результате проведенных исследований:

Территория, в отношении которой проведена государственная историко-культурная экспертиза, расположена в центральной части Шуйского района Ивановской области (*Приложение 1, рис. 1-3*), на левом берегу р. Теза, около 600 м к востоку от её русла.

Обследованию подлежала часть земельного участка по объекту: «Реконструкция очистных сооружений канализации расположенных по адресу: Ивановская область, Шуйский район, район деревни Змеево» в Шуйском районе Ивановской области, площадью 0,5 га, расположенному около 290 м к югу от автомобильной трассы «Обход г. Шуя», около 660 м к юго-востоку от моста через р. Теза.

Данный участок имеет прямоугольную форму, ориентированную по оси «северо-северо-запад - юго-юго-восток». Он расположен в западной части ныне действующих очистных сооружений (*Приложение 1, рис. 7-9*).

Площадка относительно ровная, за исключением восточной части, где находятся круглые отстойники. Перепад высот сравнительно невелик, составляет 98,94-101,30 в Балтийской системе высот, с общим понижением к югу. По нему проходят коммуникации, в т.ч. воздушная ЛЭП, автомобильные асфальтовые дороги. В юго-восточной части с отстойникам примыкает техническое сооружение. Большая часть участка заросла травой (*Приложение 1, рис. 10, 11*).

В соответствии с частью 1 статьи 36 Закона № 73-ФЗ, проектирование и проведение земляных, строительных, мелиоративных, хозяйственных работ, указанных в статье 30 указанного Федерального закона работ по использованию лесов и иных работ осуществляются при отсутствии на данной территории объектов культурного наследия, включенных в Реестр, выявленных объектов культурного наследия или объектов, обладающих признаками объекта культурного наследия, либо при условии соблюдения техническим заказчиком (застройщиком) объекта капитального строительства, заказчиками других видов работ, лицом, проводящим указанные работы, требований настоящей статьи. В соответствии с абзацами 3, 10 статьи 30 Закона № 73-ФЗ объектами историко-культурной экспертизы

являются земли, подлежащие воздействию земляных, строительных, мелиоративных, хозяйственных работ, предусмотренных статьей 25 Лесного кодекса Российской Федерации работ по использованию лесов (за исключением работ, указанных в пунктах 3, 4 и 7 части 1 статьи 25 Лесного кодекса Российской Федерации) и иных работ, в случае, если орган охраны объектов культурного наследия не имеет данных об отсутствии на указанных землях объектов культурного наследия, включенных в Реестр, выявленных объектов культурного наследия, либо объектов, обладающих признаками объекта культурного наследия; документация, за исключением научных отчетов о выполненных археологических полевых работах, содержащая результаты исследований, в соответствии с которыми определяется наличие или отсутствие объектов, обладающих признаками объекта культурного наследия, на земельных участках, подлежащих воздействию земляных, строительных, мелиоративных, хозяйственных работ, указанных в настоящей статье работ по использованию лесов и иных работ.

В соответствии с письмом комитета Ивановской области по государственной охране объектов культурного наследия от 12.03.2024 № исх-0735-01-13 (*прилагается к Акту ГИКЭ*), на рассматриваемой территории отсутствуют памятники истории и культуры, включённые в Реестр и выявленные объекты культурного наследия. Комитет не обладает сведениями об отсутствии на указанном участке объектов, обладающих признаками объекта культурного наследия.

Данная экспертиза не рассматривает вопросы, связанные с архитектурным наследием, а также памятниками истории и монументального искусства. В данном акте рассматриваются только мероприятия, связанные с археологическим изучением рассматриваемой территории. Наличие/отсутствие объектов, обладающих признаками объекта культурного наследия в области архитектуры, истории и монументального искусства, а также влияние планируемой хозяйственной деятельности на такие объекты, соответствие проектируемых работ режимам зон охраны объектов культурного наследия, являющихся зданиями, строениями и сооружениями, не отражены в Документации, экспертом не рассматривались и не являлись задачами настоящей экспертизы.

По данным исторической картографии, во 2-ой пол. XIX в. Земельный участок находился за пределами исторических населённых пунктов, к юго-востоку от д. Филина и к югу от д. Бильдюхина (*Приложение 1, рис. 4*).

Археологические исследования Шуйского района начались ещё в 1920-е гг. – работы Б.Н. Гракова (*Ерофеева, 1965; Комаров, 1994*). На протяжении XX в. изучением памятников и разведочными работами здесь занимались: А.Ф. Дубынин, 1930-е гг.; Е.Н. Ерофеева, 1950-е гг.; Е.М. Молодцова, 1970-е гг.; К.И. Комаров, П.Н. Травкин, А.В. Уткин, 1980-е гг.; О.А. Несмиян, 2000-е гг.; О.А. Несмиян, Н.А. Буланова (Зубкова), П.Н. Чечулин, В.Н. Кочетов, Ф.Ф. Кукушкин, 2010-е гг.; В.А. Аверин, Н.Н. Буланова, А.Л. Шишков, 2020-е гг. За указанный период в районе открыто и обследовано почти два с половиной десятка археологических объектов, с эпохи каменного века до

позднего средневековья и нового времени. Практически все они располагаются на берегах р. Теза. Остальная же часть территории района остаётся белым пятном на археологической карте (*Приложение 1, рис. 5*).

В относительной близости от изучаемого участка (*Приложение 1, рис. 5*) расположены следующие объекты археологического наследия:

- Семейкино. Сметанкинское селище, XI-XIV вв., около 1,7 км к юго-юго-востоку. Обследовалось в 1974 г. Е.М. Молодцовой (*Комаров, 1994*);

- Змеево. Селище, X-XIII, XVI-XVII вв., около 1,7 км к юг-западу, на противоположном берегу р. Теза. Открыто и первично обследовано в 1936 г. научным сотрудником Ивановского областного краеведческого музея А.Ф. Дубыниным. В том же году им проведены небольшие рекогносцировочные раскопки на памятнике (*Дубынин, 1937*). В 1970 и 1974 гг. памятник вновь обследовался и шурфовался Шуйским отрядом Верхневолжской экспедиции ИА АН СССР под руководством Е.М. Молодцовой (*Комаров, 1994*). В 2013 г. памятник обследован сотрудником ООО «Ивановская Археологическая Экспедиция» П.Н. Чечулиным, а в 2017 г. В.Н. Кочетовым (*Кочетов, 2017*).

Ближайшим участком, обследованным в рамках ГИКЭ (*Приложение 1, рис. 6*), является территория с кадастровым номером 37:28:050617:184, по адресу: ул. Свердлова, в районе д. 125Б, обследованная А.Л. Шишковым в 2023 г. (*Шишков, 2023*); находится на расстоянии около 2,4 км к северо-востоку. При обследовании вышеуказанного землеотвода признаков наличия ОАН не обнаружено.

Таким образом, работы на части земельного участка по объекту: «Реконструкция очистных сооружений канализации расположенных по адресу: Ивановская область, Шуйский район, район деревни Змеево» в Шуйском районе Ивановской области, будут проводиться на значительном расстоянии от ранее выявленных объектов археологического наследия, не сопряжены с ними и не приведут к их разрушению.

В рамках изучения физико-географических характеристик Земельного участка выявлено следующее. Ивановская область (*Приложение 1, рис. 1*) расположена в центре Европейской части России, в трёхстах километрах к северо-востоку от Москвы. Она находится в центральной части Великой Русской Равнины, на Волго-Клязьминском водоразделе, и относится к Верхней Волге. Граничит с Ярославской, Костромской, Нижегородской и Владимирской областями. Протяжённость территории с севера на юг – 157 км, с запада на восток – 249 км. Площадь Ивановской области – 21437 кв. км. В тектоническом отношении эта территория является частью Русской (Восточно-Европейской) платформы и принадлежит южному борту Московской синеклизы и северо-западной оконечности Токмовского свода Волго-Уральской антеклизы. Поверхность Ивановской области представляет собой пологоволнистую, местами плоскую низменную равнину, абсолютная высота которой только на крайнем юго-востоке области, где к её границе подходят склоны Московской возвышенности, достигает 212 м над уровнем моря. Самая низкая точка области – 75 м над уровнем моря – находится на берегу р. Клязьмы. На севере области с запада на восток протянулась цепь

конечных морен московского оледенения – Ростово-Плесская гряда, самая высокая точка которой достигает высоты 195 м. В заволжской части она переходит в Галичско-Чухломскую гряду с максимальной отметкой 196 м. Междуречья, не заливавшиеся талыми ледниковыми водами, образованы днепровскими моренными отложениями. В ложбинах стока между холмами образовались озёра, впоследствии многие из них превратились в болота. По берегам рек в результате водной эрозии образовались глубокие овраги. На юге области распространены карстовые формы рельефа в виде воронок, карстовых озёр и карстовых западин. Для Ивановской области характерна густая сеть рек и каналов. Самой крупной рекой является Волга с расположенным на ней Горьковским водохранилищем и притоками Шача, Мера, Ёлнать, Кинешемка. Основная же часть стока относится к бассейну Клязьмы, среди них: Нерль (с притоком Ухтома), Уводь (с притоками Ухтома и Вязьма), Теза (с притоками Парша и Люлех) и Лух (с притоком Ландех). Кроме Горьковского, на территории области есть ещё несколько водохранилищ, среди них Уводьское и Моркушское. На территории области насчитывается более 200 озёр. Основная их часть находится в центре и на юге области: это Подозёрское, Юрцинское, Бобурянское, Петряевское озёра в Комсомольском районе; Серковское в Ивановском районе; озёра-старицы Сорокино, Ореховое, Долгое и Ламхоро в Клязьминском заказнике; озёра Шадрино, Ламское, Святое, Поныхарь, Заборье и самое глубокое в области Клещинское (35 м) в Южском районе. Самым крупным является озеро Рубское (297 га, расположено в Тейковском районе). Значительная часть мелких озёр заболачивается, множество озёр образовалось на выработанных торфяниках. Болотами заняты большие пространства, в ряде мест они являются определяющим элементом природного ландшафта. Преобладающий тип почв – дерново-подзолистый с малым количеством гумуса супесчаный в центральной и южной, суглинистый в северо-восточной частях региона. Кроме того, распространены осушенные торфяные почвы; земли в пределах Балахнинской низины заняты болотными почвами, а в Ильинском и Гаврилово-Посадском районах встречаются серые лесные почвы. Область расположена на стыке двух зон: европейской тайги и смешанных. Всего леса занимают 48 % территории области, а луга около 10 %. Характер климата Ивановской области умеренно-континентальный с умеренно холодной зимой и прохладным летом (*Сластёнов, Марков, 2010*).

Шуйский район (*Приложение 1, рис. 2*) расположен в центральной части Ивановской области и граничит с Родниковским районом на севере, Палехским и Южским районами на востоке, Савинским районом на юге и Лежневским и Ивановским районами на западе. Территория – 1233 кв. км, центр – г. Шуя. Самая крупная водная артерия – р. Теза. Район расположен на Волжско-Клязьминской моренно-зандровой равнине на размытых пермских и мезозойских отложениях Центральной части Московской синеклизы и восточной части Волго-Уральской антеклизы. Долинно-балочная сеть моренных равнин довольно густа и глубока. Реки имеют хорошо оформленные речные долины с одной-двумя надпойменными

террасами. Наряду с лощинами (ложбинами) встречаются многочисленные балки, далеко уходящие от речных долин на водоразделы, а местами имеются и овраги. На междуречьях – многочисленны западины, есть древнеозёрные котловины. Наибольшее распространение имеют моренные равнины. В целом, из-за малой пересечённости рельефа, наличия покровных суглинков, нивелирующих различия литологического состава подстилающих их пород, однообразных условий увлажнения, ландшафтно-морфологическая структура моренных равнин московского возраста отличается большим однообразием и слабой мозаичностью. Основным фон создают волнистые, местами пологохолмистые моренные равнины, одетые покровными суглинками. Своим образованием они обязаны не только денудации, но и относительно равномерной ледниковой аккумуляции в условиях спокойного доледникового рельефа. Поверхность равнин однообразна и лишь местами нарушается невысокими пологосклонными холмами, заболоченными западинами и неглубокой овражно-балочной сетью. Из-за сравнительно плоского рельефа и неглубокого эрозионного расчленения равнины характеризуются повышенным увлажнением. Поэтому наряду с дерново-подзолистыми (автоморфными) почвами здесь часто встречаются дерново-подзолистые глеевые почвы. Леса, как правило, вторичные берёзово-осиновые с примесью хвойных пород, возникшие на месте широколиственно-еловых и сосновых лесов. Речные долины на территории района хорошо разработаны: помимо поймы в них выделяются одна-две надпойменные террасы, из которых первая обычно сложена песками, а вторая имеет двучленное строение – под древнеаллювиальными песками лежит или морена, или коренные (нижнетриасовые) породы. В большинстве случаев долины рек сформировались на месте древних доледниковых долин, иногда в послеледниковых понижениях между моренными холмами. Существенное влияние на морфологический облик и строение долин оказывают тектонические условия и литологический состав коренных пород. Среди ведущих природных процессов в ландшафтах главная роль принадлежит склоновым процессам и заболачиванию (*Сластёнов, Марков, 2010*).

Экспертиза проведена в порядке, предусмотренном ст. 45.1 Закона № 73-ФЗ, а также Положением о порядке проведения археологических полевых работ и составления научной отчётной документации, утвержденным постановлением Бюро Отделения историко-филологических наук Российской академии наук от 12 апреля 2023 № 15. Для проведения археологических полевых работ экспертом в Минкультуры России получено разрешение (открытый лист) 05.06.2024, № P018-00103-00/01228469 (*Приложение 1, рис. 17*).

Методика проведения натуральных полевых археологических работ предусматривала натурное обследование территории указанного землеотвода методом площадной разведки. Перед началом земляных работ производилось изучение письменных источников и картографического материала по изучаемой местности. При выходе на место осуществлялся осмотр территории, подлежащей обследованию, с целью поиска подъёмного

материала и/или естественных или антропогенных обнажений грунта. Выполнялась фотофиксация (*Приложение 1*). Точки фотофиксации нанесены на топографический план участка и близлежащей территории. Затем определено место заложения разведочного шурфа, которое также отмечено на топографическом плане. Координаты фиксировались с помощью GPS-навигатора (Garmin, модель «GPSMAP 78», в системе координат WGS-84).

Полевые исследования осуществлялись исключительно ручным способом – заложен разведочный шурф, размером 1x1 м, ориентированный по сторонам света. Перед началом земляных работ сфотографирован общий вид места заложения шурфа в окружающем пейзаже и его разметка. Снятие грунта осуществлялось тонкими горизонтальными зачистками, с использованием плоских остро отточенных лопат. Толщина условного пласта не превышала 20 см – именно через этот интервал производилась зачистка бортов и дна шурфа. Измерения глубин производились от условного нуля, за который принят северо-западный угол шурфа. Шурф доведён до материка, верхняя часть которого также прокопана. В ходе работ велась фотофиксация, извлекаемый грунт перебирался. По итогам работ шурф рекультивирован.

При написании Акта ГИКЭ использовался картографический материал из программы Yandex Maps, находящийся в свободном доступе в сети Интернет. Топографическая съёмка участка предоставлена заказчиком.

Шурф (*Приложение 1, рис. 7-9, 12-16*) заложен в северо-западной части обследованной территории, в 13 м к юго-западу от юго-восточного угла здания, расположенного к северу от северной границы участка, на задернованной территории. GPS-координаты: N 56°49'7,5"; E 41°36'70.96". Стратиграфия: 1) дёрн – до 8 см; 2) рыжий суглинок со строительным мусором – до 40 см; 3) серый суглинок – до 13 см; 4) светло-рыжий плотный суглинок – до 27 см; 5) жёлто-рыжая спрессованная оглееная супесь с ожелезнениями – материк – прокопан на глубину до 30 см.

Признаков наличия культурного слоя и/или археологических предметов в шурфе не обнаружено. Поиск подъёмного материала также не дал результатов.

Таким образом, на части земельного участка по объекту: «Реконструкция очистных сооружений канализации расположенных по адресу: Ивановская область, Шуйский район, район деревни Змеево» в Шуйском районе Ивановской области, объекты культурного (археологического) наследия, включённые в Реестр, выявленные объекты культурного (археологического) наследия, а также объекты, обладающие признаками объекта культурного (археологического) наследия, отсутствуют.

Научный отчёт о выполненных археологических полевых работах в течение трёх лет со дня окончания срока действия разрешения (открытого листа) подлежит передаче исполнителем археологических полевых работ на хранение в Архивный фонд Российской академии наук как составную часть Архивного фонда Российской Федерации и не является объектом государственной историко-культурной экспертизы.

Обоснование вывода экспертизы:

Изученная документация и привлеченные источники содержат полноценные сведения об испрашиваемом Земельном участке и исчерпывающую информацию, соответствующую требованиям Закона № 73-ФЗ, необходимую для возможности проведения государственной историко-культурной экспертизы.

Проведенные полевые археологические работы (разведка) позволили получить данные, необходимые для принятия решения о возможности (положительное заключение) или невозможности (отрицательное заключение) проведения земляных, строительных, мелиоративных и (или) хозяйственных работ, предусмотренных статьей 25 Лесного кодекса Российской Федерации работ по использованию лесов и иных работ при определении наличия или отсутствия выявленных объектов археологического наследия на земельных участках, землях лесного фонда либо в границах водных объектов или их частей, подлежащих воздействию земляных, строительных, мелиоративных и (или) хозяйственных работ, предусмотренных статьей 25 Лесного кодекса Российской Федерации работ по использованию лесов и иных работ в границах Земельного участка.

Установлено, что на части земельного участка по объекту: «Реконструкция очистных сооружений канализации расположенных по адресу: Ивановская область, Шуйский район, район деревни Змеево» в Шуйском районе Ивановской области, объекты культурного (археологического) наследия, включённые в Реестр, выявленные объекты культурного (археологического) наследия, а также объекты, обладающие признаками объекта культурного (археологического) наследия, отсутствуют.

Вывод экспертизы:

На основании рассмотренных документов, привлечённых литературных данных, иных источников, а также проведенных археологических полевых работ (разведки), эксперт пришёл к следующим выводам.

На земельном участке, подлежащем воздействию земляных, строительных, мелиоративных и (или) хозяйственных работ, предусмотренных статьей 25 Лесного кодекса Российской Федерации работ по использованию лесов и иных работ, а именно, на части земельного участка по объекту: «Реконструкция очистных сооружений канализации расположенных по адресу: Ивановская область, Шуйский район, район деревни Змеево» в Шуйском районе Ивановской области, памятники археологии, выявленные объекты культурного (археологического) наследия, а также объекты, обладающие признаками объекта культурного (археологического) наследия отсутствуют.

Эксперт считает возможным (**положительное заключение**) проведение земляных, строительных, мелиоративных и (или) хозяйственных работ, предусмотренных статьей 25 Лесного кодекса Российской Федерации работ по использованию лесов и иных работ при определении отсутствия выявленных объектов археологического наследия на земельных участках,

землях лесного фонда либо в границах водных объектов или их частей, подлежащих воздействию земляных, строительных, мелиоративных и (или) хозяйственных работ, предусмотренных статьей 25 Лесного кодекса Российской Федерации работ по использованию лесов и иных работ на части земельного участка по объекту: «Реконструкция очистных сооружений канализации расположенных по адресу: Ивановская область, Шуйский район, район деревни Змеево» в Шуйском районе Ивановской области.

В случае обнаружения в ходе проведения изыскательских, проектных, земляных, строительных, мелиоративных, хозяйственных и иных работ объекта, обладающего признаками объекта культурного наследия, в том числе объекта археологического наследия, заказчик указанных работ, технический заказчик (застройщик) объекта капитального строительства, лицо, проводящее указанные работы, обязаны незамедлительно приостановить указанные работы и в течение трех дней со дня обнаружения такого объекта направить письменное заявление об обнаруженном объекте культурного наследия в региональный орган охраны объектов культурного наследия Ивановской области или заявление в форме электронного документа, подписанного усиленной квалифицированной электронной подписью.

Перечень приложений к заключению экспертизы:

Приложение 1. Иллюстрации к Акту ГИКЭ – на 10 л.

Приложение 2. Копия письма комитета Ивановской области по государственной охране объектов культурного наследия от 12.03.2024 № исх-0735-01-13 – на 2 л.

Дата оформления Акта государственной историко-культурной экспертизы – 04 июля 2024 года.

Аттестованный эксперт МК РФ
по проведению государственной
историко-культурной экспертизы



А.В. Аверина

ПРИЛОЖЕНИЯ К АКТУ ЭКСПЕРТИЗЫ

Приложение 1

Иллюстрации к отчёту



Рис. 1. Карта административного деления Центральной России с указанием региона проведения работ – Ивановской области.

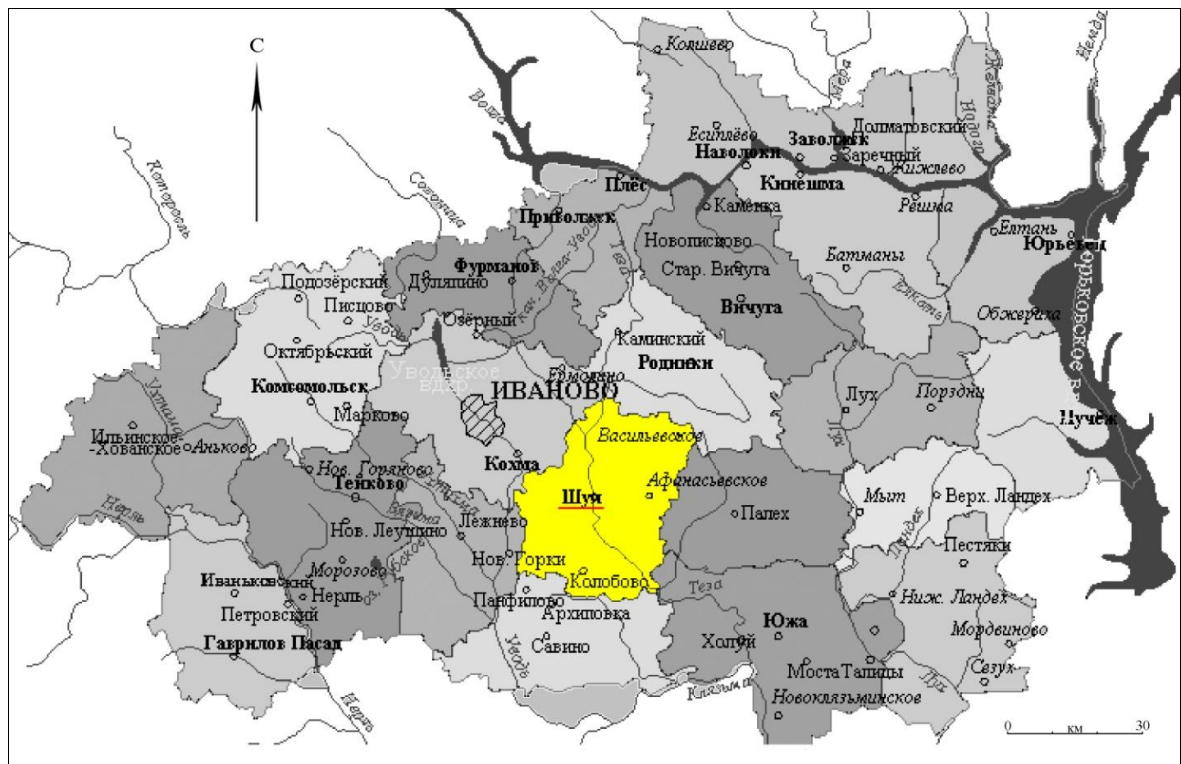


Рис. 2. Карта административного деления Ивановской области с указанием места проведения работ – Шуйского района.

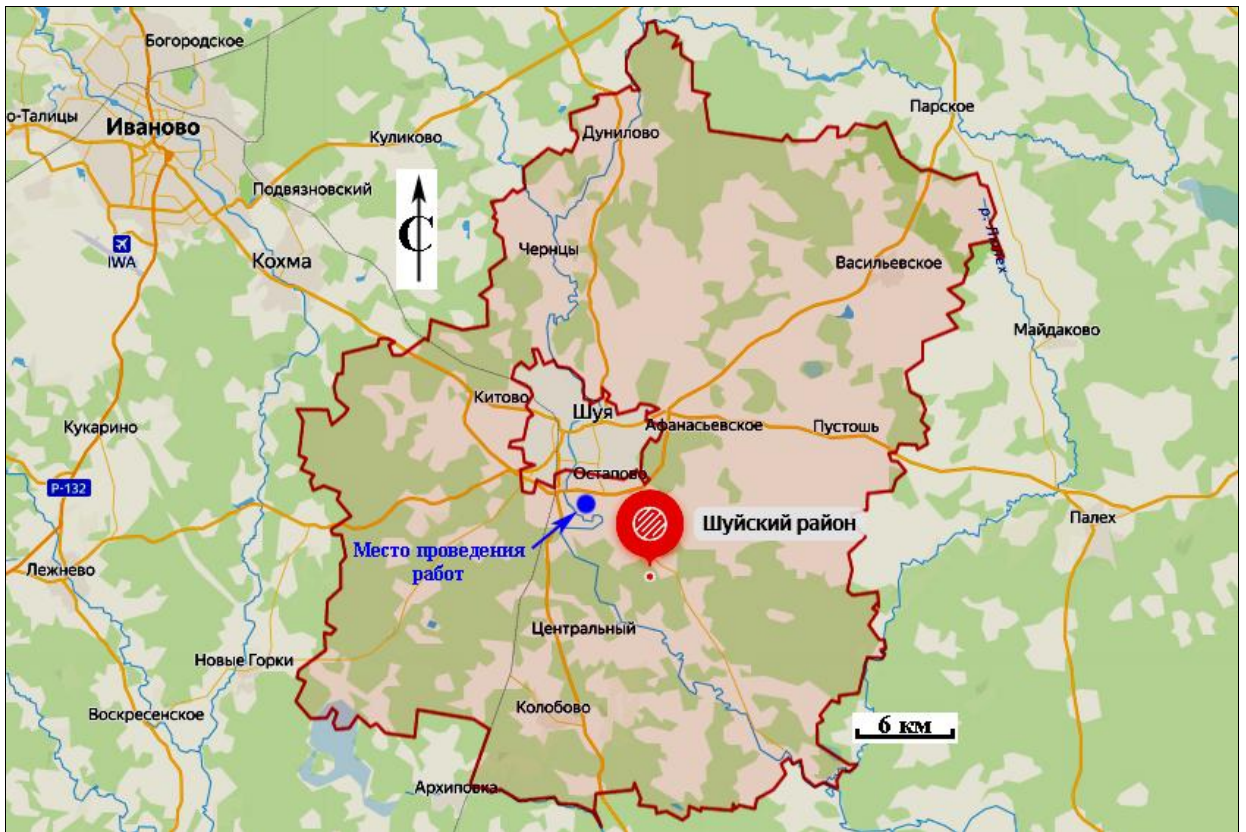


Рис. 3. Ивановская область, Шуйский район, объект «Реконструкция очистных сооружений» в районе д. Змеєво. Место проведения работ. Yandex Maps [07.08.2021].

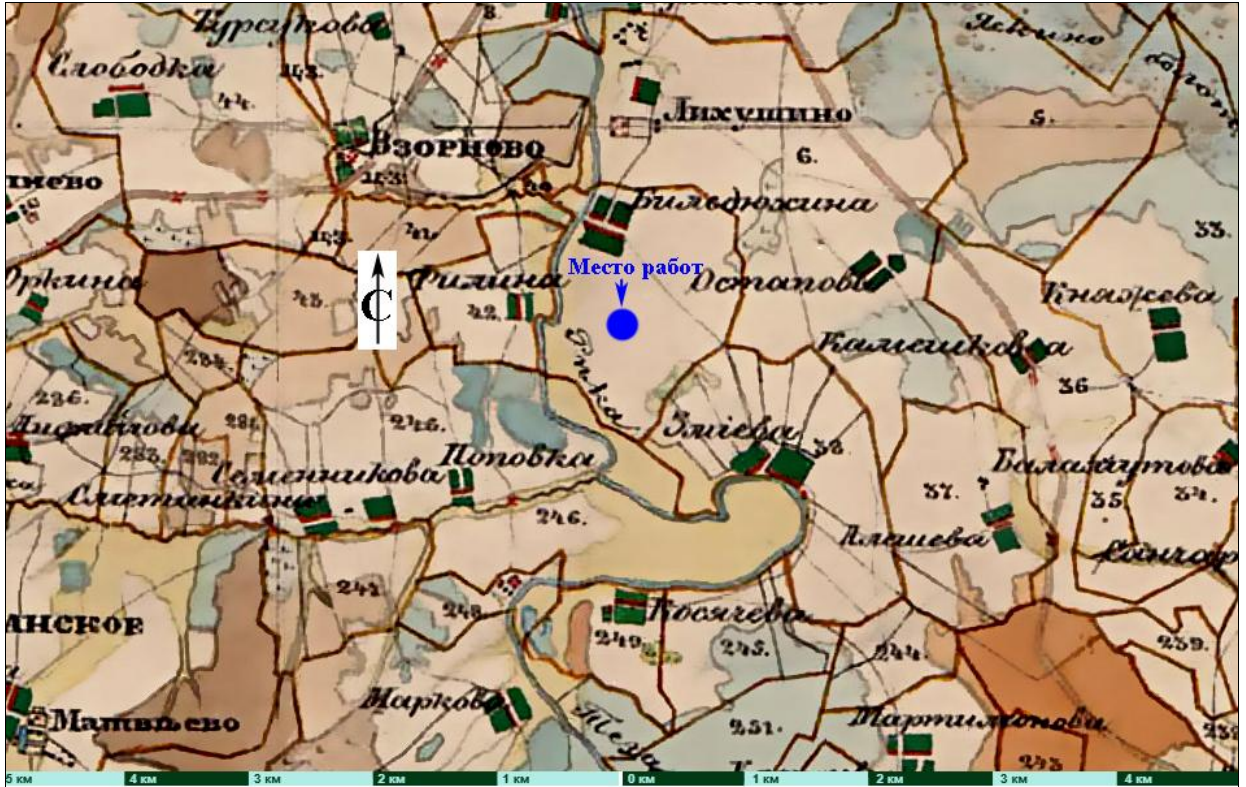


Рис. 4. Ивановская область, Шуйский район, объект «Реконструкция очистных сооружений» в районе д. Змеєво. Локализация участка проведения работ на карте Владимирской губернии А.И. Менде, 1850 г.

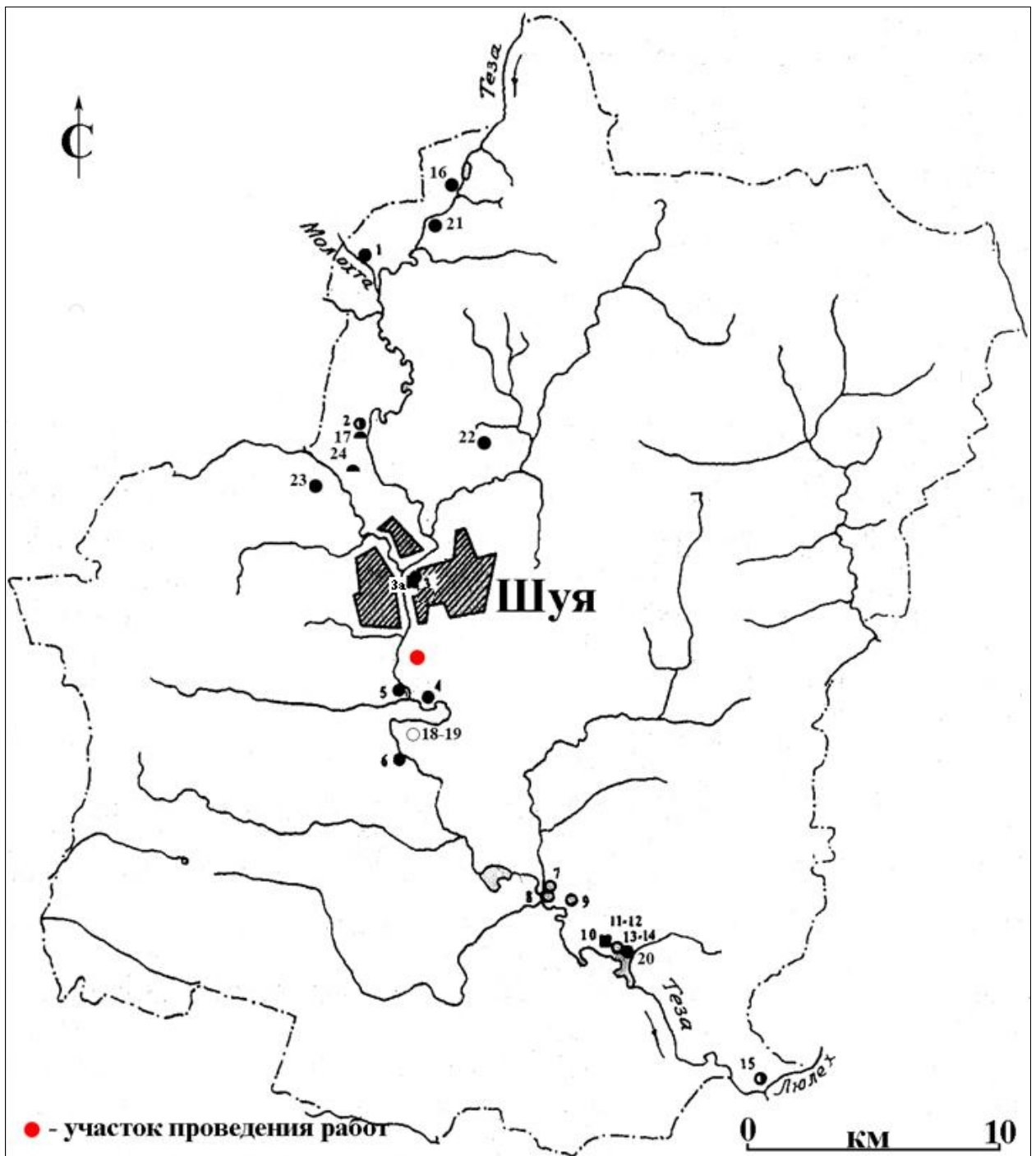


Рис. 5. Археологическая карта Шуйского района Ивановской области
(Комаров, 1994, с дополнениями автора отчёта).

Легенда к карте: 1 – Введенье; 2, 17 – Захарово; 3, 3а – Шуя; 4 – Семейкино; 5 – Змеево; 6-9 – Польки; 10-14, 20 – Клочково; 15 – Егорий; 16 – Горицы; 18, 19 – Косячево; 21 – Овсянниково; 22 – Пантелеево; 23, 24 – Семухино

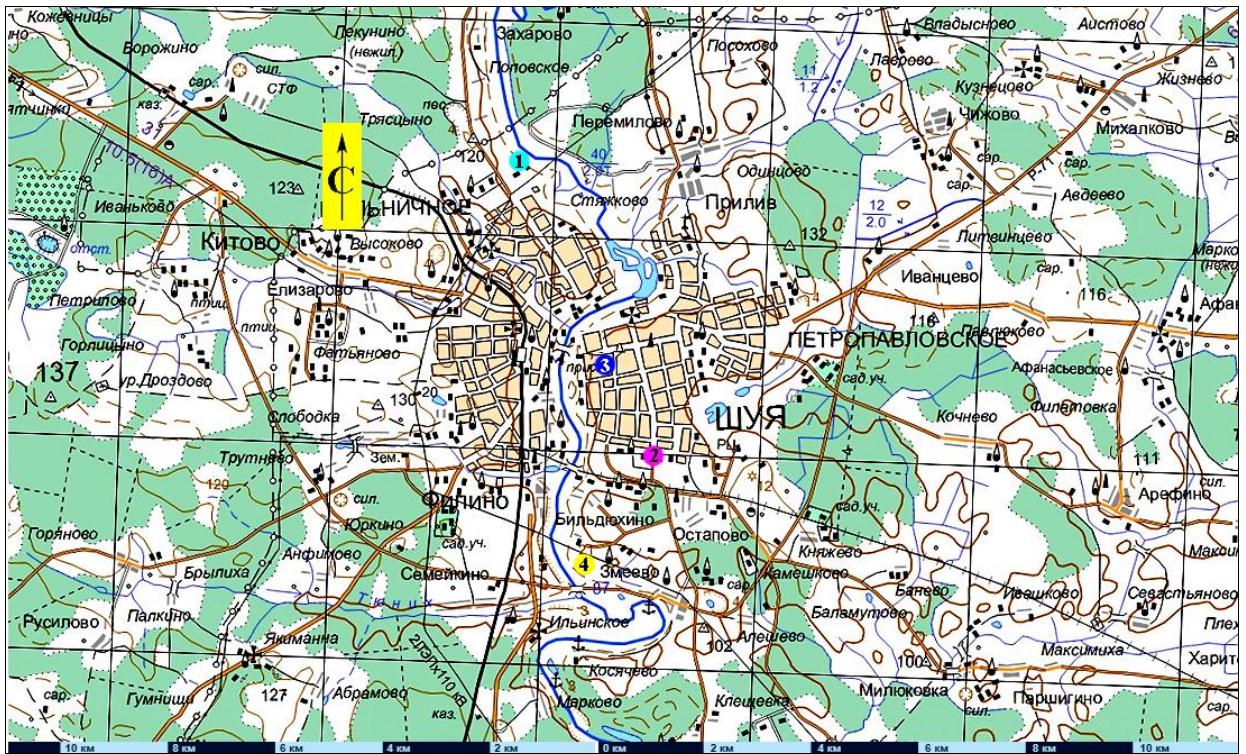


Рис. 6. Ивановская область, Шуйский район, объект «Реконструкция очистных сооружений» в районе д. Змеєво. Топографическая карта с обозначением участка работ (№ 4) и ближайших к нему участков, ранее обследованных в рамках ГИКЭ: 1 – В.А. Аверин (Аверин, 2023); 2 – А.Л. Шишков (Шишков, 2023); 3 – А.В. Аверина (Аверина, 2024).

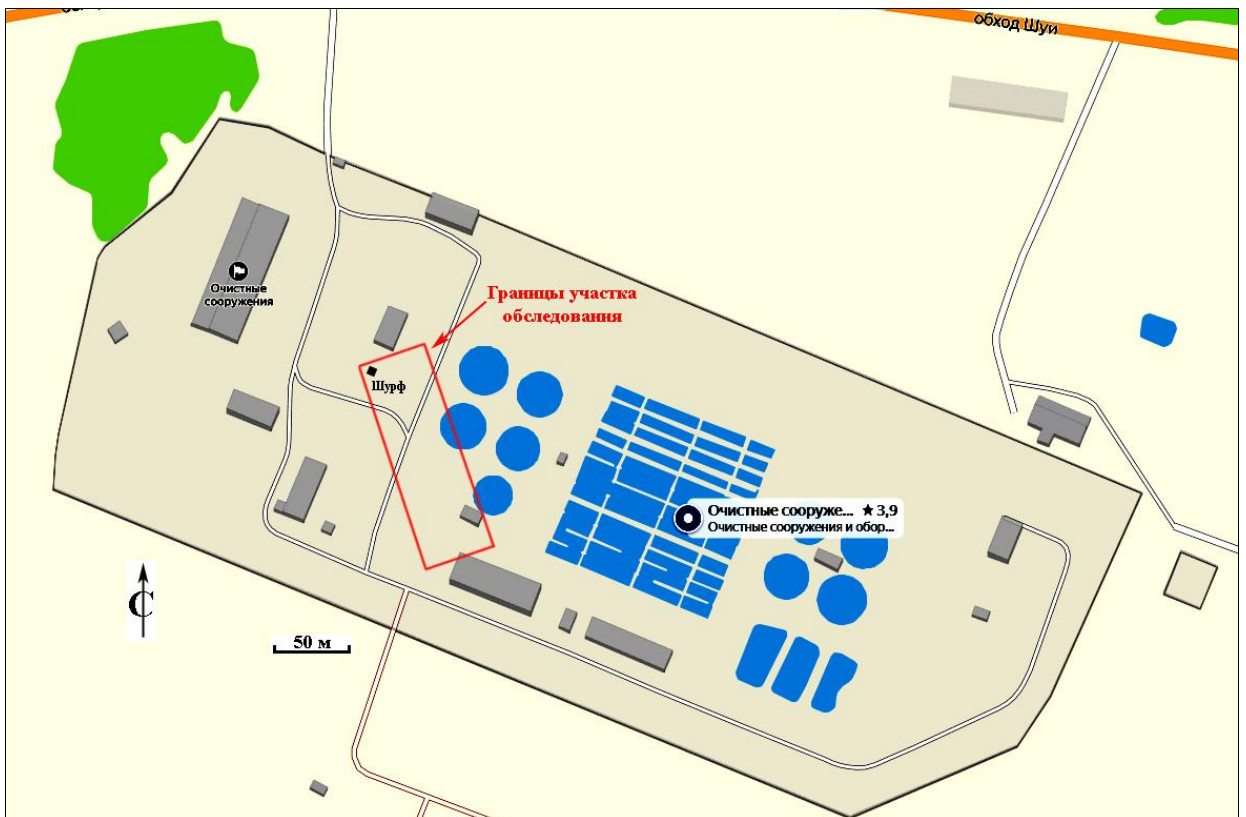


Рис. 7. Ивановская область, Шуйский район, объект «Реконструкция очистных сооружений» в районе д. Змеєво. Ситуационный план. Yandex Maps [07.08.2021].

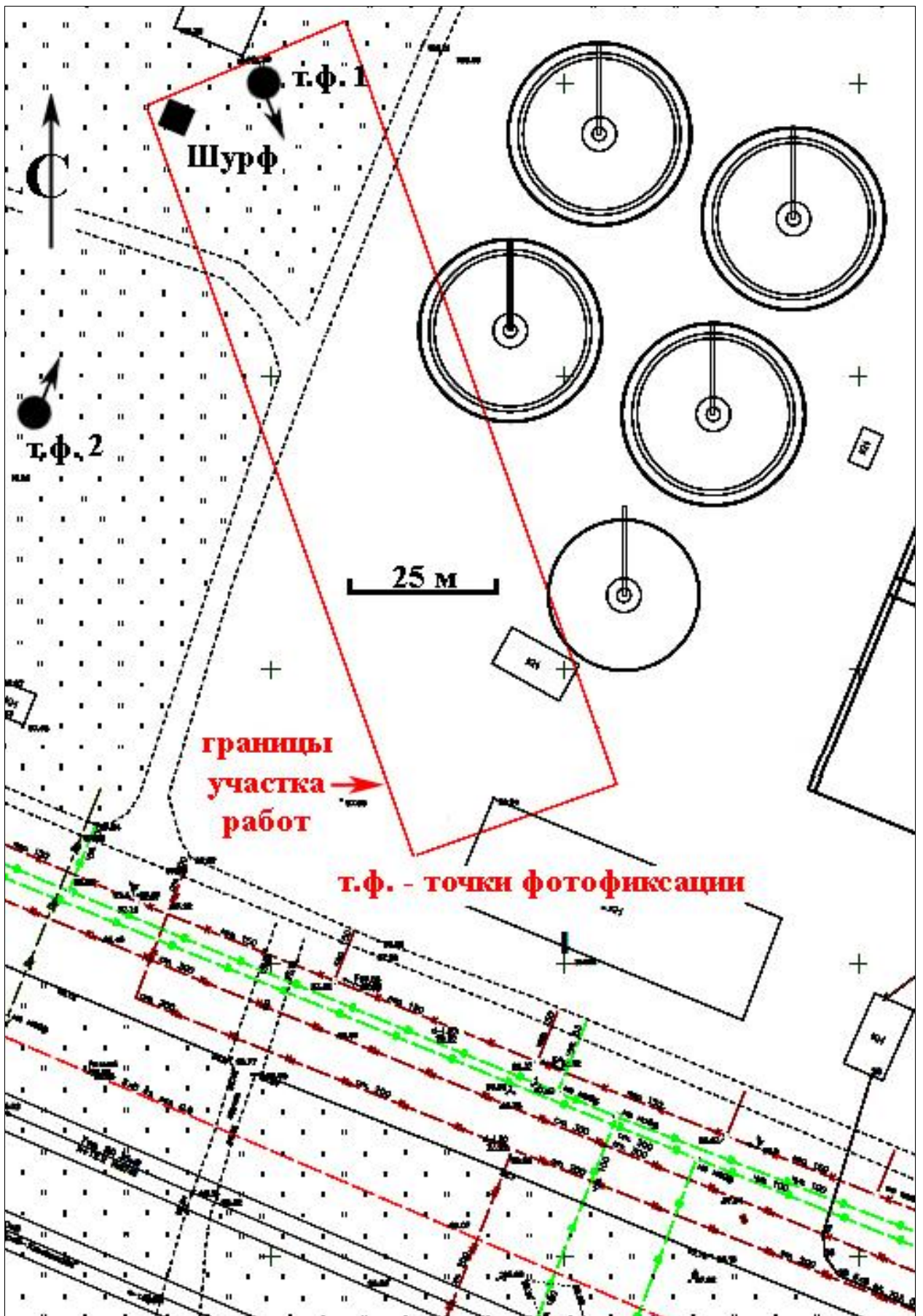


Рис. 8. Ивановская область, Шуйский район, объект «Реконструкция очистных сооружений» в районе д. Змеёво. Топографический план участка работ (документация заказчика).



Рис. 9. Ивановская область, Шуйский район, объект «Реконструкция очистных сооружений» в районе д. Змеево. Участок работ на космоснимке. Яндекс Мэпс [07.08.2021].



Рис. 10. Ивановская область, Шуйский район, объект «Реконструкция очистных сооружений» в районе д. Змеево. Общий вид на участок работ с северо-северо-запада. Точка фотофиксации 1.



Рис. 11. Ивановская область, Шуйский район, объект «Реконструкция очистных сооружений» в районе д. Змеево. Общий вид на участок работ с юго-юго-запада. Место заложения разведочного шурфа. Точка фотофиксации 2.



Рис. 12. Ивановская область, Шуйский район, объект «Реконструкция очистных сооружений» в районе д. Змеево. Разведочный шурф, разметка и общий вид с юго-юго-запада.



Рис. 13. Ивановская область, Шуйский район, объект «Реконструкция очистных сооружений» в районе д. Змеево. Разведочный шурф, профиль северного (условно) борта, вид с юго-юго-запада.



Рис. 14. Ивановская область, Шуйский район, объект «Реконструкция очистных сооружений» в районе д. Змеево. Поверхность материка в разведочном шурфе, вид с юго-юго-запада.



Рис. 15. Ивановская область, Шуйский район, объект «Реконструкция очистных сооружений» в районе д. Змеево. Общий вид выкопанного разведочного шурфа с юго-юго-запада.



Рис. 16. Ивановская область, Шуйский район, объект «Реконструкция очистных сооружений» в районе д. Змеево. Разведочный шурф, рекультивация, вид с юго-юго-запада.


Министерство культуры Российской Федерации

ОТКРЫТЫЙ ЛИСТ

№ P018-00103-00/01228469

Настоящий открытый лист выдан:

Авериной Анне Викторовне

паспорт [REDACTED]
(серия номер паспорта)

на право проведения археологических полевых работ
в зоне [REDACTED]
[REDACTED] реконструкции очистных сооружений канализации в районе д. Змеево
в Шуйском районе Ивановской области.
(место проведения археологических полевых работ)

На основании открытого листа

Аверина Анна Викторовна
(Ф.И.О)

имеет право производить следующие археологические полевые работы:
археологические разведки с осуществлением локальных земляных работ на указанной территории в целях выявления объектов археологического наследия, уточнения сведений о них и планирования мероприятий по обеспечению их сохранности.

Передоверие права на проведение археологических полевых работ по данному открытому листу другому лицу запрещается.

Срок действия открытого листа: с 5 июня 2024 г. по 23 мая 2025 г.

Дата принятия решения о предоставлении открытого листа: 5 июня 2024 г.

Первый заместитель Министра
(должность)

С.Г.Обрывагин
(подпись) (Ф.И.О.)

Дата 5 июня 2024 г.

М.П.

036951

Рис. 17. Копия разрешения (открытого листа).



**КОМИТЕТ ИВАНОВСКОЙ ОБЛАСТИ
ПО ГОСУДАРСТВЕННОЙ ОХРАНЕ ОБЪЕКТОВ КУЛЬТУРНОГО
НАСЛЕДИЯ**

153022, г. Иваново,
ул. Велижская, 8

тел./факс: (4932) 23-53-17
e-mail: nasledie@ivanovoobl.ru
сайт: <http://nasledie.ivanovoobl.ru/>

12.03.2024 исх-0735-01-13

Исх. №

Директору ООО «Трейд-Проект»

На № б/н от 01.03.2024

Астафьеву М.А.

О предоставлении информации

trade-proekt@mail.ru

Уважаемый Максим Анатольевич!

Комитет Ивановской области по государственной охране объектов культурного наследия на основании запроса от 01.03.2024 № б/н сообщает об отсутствии в границах проектируемого объекта: «Реконструкция очистных сооружений канализации расположенных по адресу: Ивановская область, Шуйский район, район деревни Змеево» (согласно прилагаемой схеме) - объектов культурного наследия, включенных в единый государственный реестр объектов культурного наследия (памятников истории и культуры) народов Российской Федерации, выявленных объектов культурного наследия.

В соответствии с пунктом 1 статьи 36 Федерального закона от 25.06.2002 № 73-ФЗ «Об объектах культурного наследия (памятниках истории и культуры) народов Российской Федерации» (далее - Закон № 73-ФЗ) проектирование и проведение земляных, строительных, мелиоративных, хозяйственных работ, указанных в статье 30 Закона № 73-ФЗ работ по использованию лесов и иных работ осуществляются при отсутствии на данной территории объектов культурного наследия, включенных в реестр, выявленных объектов культурного наследия или объектов, обладающих признаками объекта культурного наследия.

Комитет не обладает сведениями об отсутствии на указанном участке объектов, обладающих признаками объекта культурного наследия.

В соответствии с пунктом 56 статьи 26 Федерального закона от 03.08.2018 № 342-ФЗ «О внесении изменений в Градостроительный кодекс Российской Федерации и признании утратившими силу отдельных положений законодательных актов Российской Федерации»

Федерации и отдельные законодательные акты Российской Федерации» земли, подлежащие воздействию земляных, строительных, мелиоративных, хозяйственных работ, предусмотренных статьей 25 Лесного кодекса Российской Федерации работ по использованию лесов (за исключением работ, указанных в пунктах 3, 4 и 7 части 1 статьи 25 Лесного кодекса Российской Федерации) и иных работ, в случае, если орган охраны объектов культурного наследия не имеет данных об отсутствии на указанных землях объектов культурного наследия, включенных в реестр, выявленных объектов культурного наследия либо объектов, обладающих признаками объекта культурного наследия, являются объектами государственной историко-культурной экспертизы.

Особенности порядка определения наличия или отсутствия объектов, обладающих признаками объекта археологического наследия, на территориях, подлежащих воздействию изыскательских, земляных, строительных, мелиоративных, хозяйственных работ, указанных в статье 30 Закона № 73-ФЗ работ по использованию лесов и иных работ установлены постановлением Правительства Российской Федерации от 30.12.2023 № 2418.

Председатель комитета Ивановской области по государственной охране объектов культурного наследия

Подлинник электронного документа, подписанного ЭП, хранится в системе электронного документооборота Правительства Ивановской области.

СВЕДЕНИЯ О СЕРТИФИКАТЕ ЭП

Сертификат: 00993EF931C737A7225293680C8A0E18EB
 Кому выдан: Макаров Александр Александрович
 Действителен: с 14.02.2023 до 09.05.2024

А.А. Макаров

Ф.М. Авдалян
 (4932) 42-99-42 nasledie_nadzor03@ivreg.ru