



КОМИТЕТ ИВАНОВСКОЙ ОБЛАСТИ ПО ГОСУДАРСТВЕННОЙ ОХРАНЕ ОБЪЕКТОВ КУЛЬТУРНОГО НАСЛЕДИЯ

П Р И К А З

«25» 03 2026

г. Иваново

№ 34-0

О включении выявленного объекта культурного наследия «Комплекс застройки с. Гари: Троицкая церковь, Жилой дом Хрусталева, Жилой дом (дом Агапова)» (Ивановская область, Ильинский район, с. Гари, Центральная ул., 5, 13) в единый государственный реестр объектов культурного наследия (памятников истории и культуры) народов Российской Федерации в качестве объекта культурного наследия местного (муниципального) значения «Фрагменты застройки села Гари», 1801 г., кон. XIX – нач. XX вв. (Ивановская область, Ильинский район, с. Гари)

В соответствии с Федеральным законом от 25.06.2002 № 73-ФЗ «Об объектах культурного наследия (памятниках истории и культуры) народов Российской Федерации», результатами, полученными при проведении государственной историко-культурной экспертизы,

п р и к а з ы в а ю:

1. Включить выявленный объект культурного наследия «Комплекс застройки с. Гари: Троицкая церковь, Жилой дом Хрусталева, Жилой дом (дом Агапова)» (Ивановская область, Ильинский район, с. Гари, Центральная ул., 5, 13) в единый государственный реестр объектов культурного наследия (памятников истории и культуры) народов Российской Федерации в качестве объекта культурного наследия местного (муниципального) значения «Фрагменты застройки села Гари», 1801 г., кон. XIX – нач. XX вв. (Ивановская область, Ильинский район, с. Гари) (вид – достопримечательное место).

2. Утвердить границы территории объекта культурного наследия местного (муниципального) значения «Фрагменты застройки села Гари», 1801 г., кон. XIX – нач. XX вв. (Ивановская область, Ильинский район, с. Гари) согласно приложению к настоящему приказу.

3. Отделу государственного надзора и учета объектов культурного наследия комитета Ивановской области по государственной охране объектов культурного наследия:

3.1. Уведомить заинтересованных лиц о принятии настоящего приказа;

3.2. В установленном порядке внести в Единый государственный реестр недвижимости сведения о границах территории объекта культурного наследия, указанного в настоящем приказе.

Председатель комитета

А.А. Макаров



Границы
территории объекта культурного наследия местного (муниципального)
значения «Фрагменты застройки села Гари», 1801 г., кон. XIX – нач. XX вв.
(Ивановская область, Ильинский район, с. Гари)

Фрагмент 1











Масштаб 1:1500

Фрагмент 2



Масштаб 1:2000

Условные обозначения:

-  - Территория достопримечательного места местного (муниципального) значения: «Фрагменты застройки села Гари», 1801 г.; кон. XIX – нач. XX вв. (Ивановская обл., Ильинский район, с. Гари);
-  - Обозначение характерной поворотной точки;
-  - Ценные элементы историко-градостроительной среды;
-  - Троицкая церковь;
-  - Жилой дом Хрусталева;
-  - Жилой дом Агапова;
-  - Палатка Агапова;
-  - Обозначение земельных участков и объектов капитального строительства, состоящих на кадастровом учете.

Координаты
характерных (поворотных) точек границ территории объекта культурного
наследия местного (муниципального) значения «Фрагменты застройки села
Гари», 1801 г., кон. XIX – нач. XX вв. (Ивановская область, Ильинский район,
с. Гари)

Система координат МСК-37, зона 2

Номер поворотной точки	Координаты	
	X	Y
Контур 1		
1	297411.87	1319428.06
2	297393.38	1319404.80
3	297424.73	1319378.34
4	297441.50	1319398.77
5	297434.43	1319405.76
1	297411.87	1319428.06
Контур 2		
6	297280.04	1319278.77
7	297290.59	1319265.17
8	297317.78	1319242.09
9	297305.46	1319230.01
10	297289.64	1319245.13
11	297267.19	1319266.59
6	297280.04	1319278.77
Контур 3		
12	297182.25	1319627.87
13	297182.33	1319697.35
14	297177.55	1319728.93
15	297102.49	1319733.84
16	297089.04	1319662.80
17	297139.27	1319630.00
18	297150.94	1319627.80
19	297155.01	1319627.17
12	297182.25	1319627.87