



КОМИТЕТ ИВАНОВСКОЙ ОБЛАСТИ ПО ГОСУДАРСТВЕННОЙ ОХРАНЕ ОБЪЕКТОВ КУЛЬТУРНОГО НАСЛЕДИЯ

П Р И К А З

« 17 » 05 2024

г. Иваново

№ 124-0

Об утверждении границ территории объекта культурного наследия регионального значения «Банк Верхневолжский», конец XIX в. (Ивановская область, г. Кинешма, им. Ленина ул., 26)

В соответствии с Федеральным законом от 25.06.2002 № 73-ФЗ «Об объектах культурного наследия (памятниках истории и культуры) народов Российской Федерации», Законом Ивановской области от 13.07.2007 № 105-ОЗ «Об объектах культурного наследия (памятниках истории и культуры) в Ивановской области» п р и к а з ы в а ю:

1. Утвердить границы территории, режимы использования земельных участков в границах территории объекта культурного наследия регионального значения «Банк Верхневолжский», конец XIX в. (Ивановская область, г. Кинешма, им. Ленина ул., 26) согласно приложению к настоящему приказу.

2. Отделу государственного надзора и учета объектов культурного наследия комитета Ивановской области по государственной охране объектов культурного наследия:

2.1. Уведомить заинтересованных лиц о принятии настоящего приказа;

2.2. В установленном порядке внести в Единый государственный реестр недвижимости сведения о границах территории объекта культурного наследия.

Председатель комитета

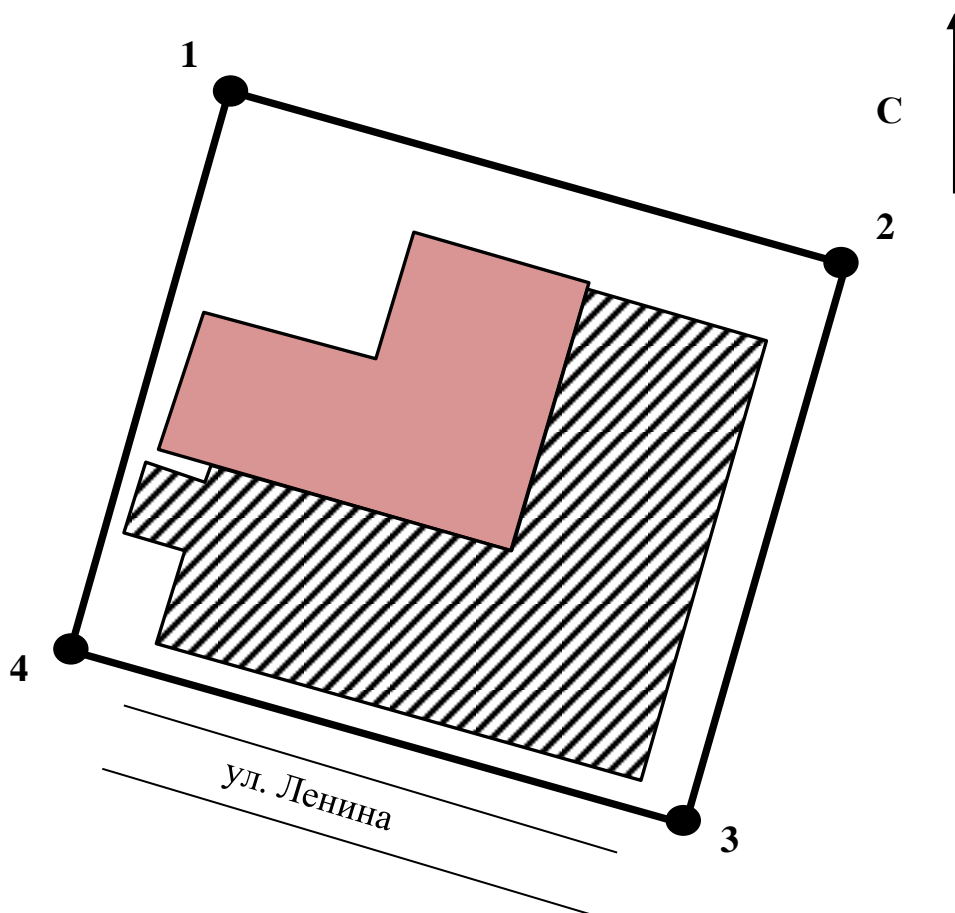


А.А. Макаров





Приложение
к приказу комитета
Ивановской области
по государственной охране
объектов культурного наследия
от 17.05.2024 № 127-о

Границы
территории объекта культурного наследия регионального значения «Банк
Верхневолжский», конец XIX в. (Ивановская область, г. Кинешма, им. Ленина ул.,
26)

(Масштаб 1:1000)



Условные обозначения:

-  - объект культурного наследия;
-  - территория объекта культурного наследия;
-  - хозяйственные постройки;
-  - поворотная точка границ территории объекта культурного наследия.

Координаты
характерных (поворотных) точек границ территории объекта культурного наследия регионального значения «Банк Верхневолжский», конец XIX в.
(Ивановская область, г. Кинешма, им. Ленина ул., 26)

Система координат МСК-37

Номер поворотной точки	Координаты	
	X	Y
1	2286812.37	354941.69
2	2286844.16	354932.87
3	2286833.56	354902.17
4	2286804.99	354910.54
1	2286812.37	354941.69

Описание

границ территории объекта культурного наследия регионального значения «Банк Верхневолжский», конец XIX в. (Ивановская область, г. Кинешма, им. Ленина ул., 26)

Прохождение границы		Описание прохождения границы
от точки	до точки	
1	2	от северо-западного угла границы территории объекта культурного наследия на 40 метров на восток до точки 2;
2	3	от северо-восточного угла границы территории объекта культурного наследия на 45 метров на юг, вдоль восточного фасада объекта культурного наследия до поворота границы территории объекта культурного наследия на запад;
3	4	от юго-восточного угла границы территории объекта культурного наследия параллельно улице Ленина и южному фасаду объекта культурного наследия на 40 метров на запад до точки 4;
4	1	от юго-западного угла границы территории объекта культурного наследия на 45 метров на север до точки 1.

Режимы

использования земельных участков в границах территории объекта культурного наследия регионального значения «Банк Верхневолжский», конец XIX в.
(Ивановская область, г. Кинешма, им. Ленина ул., 26)

Запрещается:

- реконструкция, строительство капитальных и временных зданий и сооружений (хозяйственные постройки, гаражи), расположенных на территории объекта культурного наследия, в том числе линейных объектов, вышек сотовой связи, установка информационных и рекламных конструкций, навесов, киосков, автостоянок;

- самовольные посадки (порубки) деревьев и кустарников;

- ведение землеустроительных, земляных, строительных, мелиоративных, хозяйственных и иных работ, не связанных с сохранением объекта культурного наследия;

- использование пиротехнических средств и фейерверков;

- поиск, выявление объектов археологического наследия без разрешения (открытого листа);

- изменение границ земельного участка без заключения исполнительного органа государственной власти Ивановской области, уполномоченного в области государственной охраны объектов культурного наследия;

- создание разрушающих вибрационных нагрузок динамическим воздействием на грунты.

Разрешается по согласованию с исполнительным органом государственной власти Ивановской области, уполномоченным в области государственной охраны объектов культурного наследия:

- благоустройство территории объекта культурного наследия, направленное на сохранение, использование и популяризацию объекта культурного наследия, а также на сохранение и восстановление планировочных, типологических, масштабных характеристик его историко-градостроительной и природной среды;

- проведение работ, направленных на обеспечение визуального восприятия объекта культурного наследия в его историко-градостроительной и природной среде, в том числе сохранение и восстановление сложившегося в природном ландшафте соотношения открытых и закрытых пространств.