

АКТ ГОСУДАРСТВЕННОЙ ИСТОРИКО-КУЛЬТУРНОЙ ЭКСПЕРТИЗЫ

земель, подлежащих воздействию земляных, строительных, мелиоративных, хозяйственных работ, предусмотренных статьей 25 Лесного кодекса Российской Федерации работ по использованию лесов (за исключением работ, указанных в пунктах 3, 4 и 7 части 1 статьи 25 Лесного кодекса Российской Федерации) и иных работ, в случае, если орган охраны объектов культурного наследия не имеет данных об отсутствии на указанных землях объектов культурного наследия, включенных в единый государственный реестр объектов культурного наследия (памятников истории и культуры) народов Российской Федерации, выявленных объектов культурного наследия либо объектов, обладающих признаками объекта культурного наследия, на земельных участках в зоне проектирования объекта по титулу: «Улично-дорожная сеть, расположенная от ул. Павла Большевикова до ул. Соликамской, в рамках освоения 2 очереди микрорайона «Видный» в г. Иваново Ивановской области

г. Иваново

17 апреля 2023 г.

Настоящий акт государственной историко-культурной экспертизы составлен в соответствии с требованиями Федерального закона «Об объектах культурного наследия (памятниках истории и культуры) народов Российской Федерации» от 25.06.2002 №73-ФЗ (далее – Закон № 73-ФЗ), Положения о государственной историко-культурной экспертизе, утвержденного постановлением Правительства Российской Федерации от 15.07.2009 № 569

Место проведения экспертизы:	Российская Федерация, Ивановская область, г. Иваново, земельные участки в зоне проектирования объекта по титулу: «Улично-дорожная сеть, расположенная от ул. Павла Большевикова до ул. Соликамской, в рамках освоения 2 очереди микрорайона «Видный»
------------------------------	--

Сроки проведения экспертизы:

Дата начала работ	Дата окончания работ
03.04.2023	17.04.2023

Сведения о Заказчике экспертизы:

Ф.И.О. (или наименование ЮЛ)	Адрес регистрации (ИНН для юридических лиц)
Общество с ограниченной ответственностью «Специализированный застройщик «Жилищно-строительная компания»	ИНН: 3702249611

Сведения об эксперте:

Эксперт

Стр. 1 из 31

В.А. Аверин

Фамилия, имя, отчество	Аверин Вадим Александрович
Образование	высшее
Специальность	историк, археолог
Ученая степень (звание)	кандидат исторических наук
Стаж работы в сфере охраны культурного наследия	26 лет
Место работы и должность	директор ООО «Ивановская Археологическая Экспедиция»
Реквизиты аттестации	<p>Приказ Министерства культуры Российской Федерации № 1039 от 23.06.2021:</p> <ul style="list-style-type: none"> - выявленные объекты культурного наследия в целях обоснования целесообразности включения данных объектов в единый государственный реестр объектов культурного наследия (памятников истории и культуры) народов Российской Федерации (далее – Реестр); - документация или разделы документации, обосновывающие меры по обеспечению сохранности объекта культурного наследия, включенного в Реестр, выявленного объекта культурного наследия либо объекта, обладающего признаками объекта культурного наследия, при проведении земляных, мелиоративных, хозяйственных работ, указанных в статье 30 Федерального закона работ по использованию лесов и иных работ в границах территории объекта культурного наследия либо на земельном участке, непосредственно связанном с земельным участком в границах территории объекта культурного наследия; - земли, подлежащие воздействию земляных, строительных, мелиоративных, хозяйственных работ, предусмотренных статьей 25 Лесного кодекса РФ работ по использованию лесов (за исключением работ, указанных в пунктах 3, 4 и 7 части 1 статьи 25 Лесного кодекса РФ) и иных работ, в случае, если указанные земли расположены в границах территорий, утверждённых в соответствии с пунктом 34.2 пункта 1 статьи 9 Федерального закона;

	<p>- документация, за исключением научных отчётов о выполненных археологических полевых работах, содержащая результаты исследований, в соответствии с которыми определяется наличие или отсутствие объектов, обладающих признаками объекта культурного наследия, на земельных участках, подлежащих воздействию земляных, строительных, мелиоративных, хозяйственных работ, указанных в статье 30 Федерального закона работ по использованию лесов и иных работ</p>
--	--

Я, нижеподписавшийся эксперт Аверин Вадим Александрович, согласно статье 19 Положения о государственной историко-культурной экспертизе, утвержденного постановлением Правительства Российской Федерации от 15.07.2009 № 569, несу ответственность за достоверность сведений, изложенных в настоящем заключении в соответствии с законодательством Российской Федерации.

Объект экспертизы:

Земли, подлежащие воздействию земляных, строительных, мелиоративных, хозяйственных работ, предусмотренных статьей 25 Лесного кодекса Российской Федерации работ по использованию лесов (за исключением работ, указанных в пунктах 3, 4 и 7 части 1 статьи 25 Лесного кодекса Российской Федерации) и иных работ, в случае, если орган охраны объектов культурного наследия не имеет данных об отсутствии на указанных землях объектов культурного наследия, включенных в Реестр, выявленных объектов культурного наследия, либо объектов, обладающих признаками объекта культурного наследия, а именно, земельные участки в зоне проектирования объекта по титулу: «Улично-дорожная сеть, расположенная от ул. Павла Большевикова до ул. Соликамской, в рамках освоения 2 очереди микрорайона «Видный» в г. Иваново Ивановской области – (далее – Земельные участки).

Цель экспертизы:

Определение наличия или отсутствия объектов культурного наследия, включенных в Реестр, выявленных объектов культурного наследия либо объектов, обладающих признаками объекта культурного наследия, на земельных участках, землях лесного фонда либо в границах водных объектов или их частей, подлежащих воздействию земляных, строительных, мелиоративных, хозяйственных работ, указанных в статье 30 Закона № 73-ФЗ работ по использованию лесов и иных работ, в случае, если орган охраны объектов культурного наследия не имеет данных об отсутствии на указанных земельных участках, землях лесного фонда либо водных объектах или их частях объек-

тов культурного наследия либо объектов, обладающих признаками объекта культурного наследия в соответствии со статьей 3 настоящего Федерального закона, на земельных участках в зоне проектирования объекта по титулу: «Улично-дорожная сеть, расположенная от ул. Павла Большевикова до ул. Соликамской, в рамках освоения 2 очереди микрорайона «Видный» в г. Иваново Ивановской области¹.

Перечень документов, представленных на экспертизу:

Ивановская обл., г. Иваново. Топографический план участков в зоне проектирования объекта по титулу: «Улично-дорожная сеть, расположенная от ул. Павла Большевикова до ул. Соликамской, в рамках освоения 2 очереди микрорайона «Видный» (приведен в иллюстрациях к Акту ГИКЭ).

Документация представлена в электронном виде, формат PDF.

Сведения об обстоятельствах, повлиявших на процесс проведения и результаты экспертизы:

Обстоятельства, повлиявшие на процесс проведения и результаты экспертизы, отсутствуют.

Сведения о проведенных исследованиях:

В процессе экспертизы проведена следующая работа:

- рассмотрена представленная Заказчиком документация по Земельным участкам, подлежащим экспертизе;
- осуществлен анализ полученных и собранных данных (документов, материалов, информации) с целью определения наличия или отсутствия объектов, обладающих признаками объекта культурного наследия на осваиваемой территории;
- изучены физико-географические характеристики района работ;
- получено разрешение (открытый лист) на имя эксперта (выдан Минкультуры России, № 0189-2023 от 13.03.2023);
- проведен визуальный осмотр Земельных участков, подлежащих обследованию;
- проведены полевые археологические исследования;
- результаты экспертизы оформлены в виде акта государственной историко-культурной экспертизы.

Перечень использованных документов, материалов, специальной, технической и справочной литературы:

- Федеральный закон от 25.06.2002 № 73-ФЗ «Об объектах культурного наследия (памятниках истории и культуры) народов Российской Федерации».

¹Принимая во внимание, что на момент проведения экспертизы информация о наличии на территории региона границ территорий, утвержденных в соответствии с пунктом 34.2 пункта 1 статьи 9 Закона № 73-ФЗ отсутствовала на официальном сайте областного органа охраны памятников истории и культуры, эксперт проводил экспертизу в соответствии со статьей 56 Федерального закона от 03.08.2018 № 342-ФЗ «О внесении изменений в Градостроительный кодекс Российской Федерации и отдельные законодательные акты Российской Федерации».

- Положение о государственной историко-культурной экспертизе, утвержденное Постановлением Правительства Российской Федерации от 15.07.2009 № 569.

- Закон Ивановской области от 13.07.2007 № 105-ОЗ «Об объектах культурного наследия (памятниках истории и культуры) в Ивановской области».

- Правила выдачи, приостановления и прекращения действия разрешений (открытых листов) на проведение работ по выявлению и изучению объектов археологического наследия, утверждённые Постановлением Правительства Российской Федерации от 20.02.2014 № 127 (в рамках действия до 01.03.2023).

- Постановление Правительства Российской Федерации от 24.10.2022 № 1893 «Об утверждении Правил выдачи, приостановления и прекращения действия разрешений (открытых листов) на проведение работ по выявлению и изучению объектов археологического наследия, включая работы имеющие целью поиск и изъятие археологических предметов, и о признании утратившими силу некоторых актов Правительства Российской Федерации».

- Положение о порядке проведения археологических полевых работ и составления научной отчетной документации, утвержденное постановлением Бюро Отделения историко-филологических наук Российской академии наук от 20.06.2018 № 32.

- Циркулярное письмо Министерства культуры Российской Федерации от 02.11.2016 № 337-01-39-НМ.

- Аверин В.А., 2001. Отчёт Ивановского отряда Верхневолжской экспедиции о разведочных работах на территории г. Иваново в 2000 г. // Архив ИА РАН. Р-1, № 12654.

- Аверин В.А., 2009. Отчёт о проведении археологических разведок в г. Иваново и Ивановской области в 2008 г. (историко-культурная экспертиза земельных отводов) // Архив ИА РАН. Р-1, № 42313.

- Аверин В.А. 2021а. Акт государственной историко-культурной экспертизы земель, подлежащих воздействию земляных, строительных, мелиоративных, хозяйственных работ, предусмотренных статьей 25 Лесного кодекса Российской Федерации работ по использованию лесов (за исключением работ, указанных в пунктах 3, 4 и 7 части 1 статьи 25 Лесного кодекса Российской Федерации) и иных работ, в случае, если орган охраны объектов культурного наследия не имеет данных об отсутствии на указанных землях объектов культурного наследия, включенных в единый государственный реестр объектов культурного наследия (памятников истории и культуры) народов Российской Федерации, выявленных объектов культурного наследия либо объектов, обладающих признаками объекта культурного наследия, а именно, земельного участка по адресу: г. Иваново, ул. 10 Августа, д. 21 (кадастровый № 37:24:10108:170) от 01.06.2021 // Архив ООО «ИВАЭ».

- Аверин В.А., 2021б. Акт государственной историко-культурной экспертизы земель, подлежащих воздействию земляных, строительных, мелиоративных, хозяйственных работ, предусмотренных статьей 25 Лесного кодекса Российской Федерации работ по использованию лесов (за исключением

работ, указанных в пунктах 3, 4 и 7 части 1 статьи 25 Лесного кодекса Российской Федерации) и иных работ, в случае, если орган охраны объектов культурного наследия не имеет данных об отсутствии на указанных землях объектов культурного наследия, включенных в единый государственный реестр объектов культурного наследия (памятников истории и культуры) народов Российской Федерации, выявленных объектов культурного наследия либо объектов, обладающих признаками объекта культурного наследия, а именно, земельного участка по адресу: г. Иваново, пл. Пушкина, д. 11 (кадастровый № 37:24:040205:45) от 03.06.2021 // Архив ООО «ИВАЭ».

- Аверин В.А., 2021в. Отчёт об археологических разведках на участках, подлежащих хозяйственному освоению, в г. Иваново Ивановской области, г. Рыбинск Ярославской области, Киреевском и Щёкинском районах Тульской области в 2020 г. // Архив ИА РАН, Р-1, [номер ещё не присвоен].

- Аверин В.А., 2022. Отчёт об археологической разведке на земельном участке, подлежащем хозяйственному освоению, в г. Иваново Ивановской области в 2022 г. // Архив ИА РАН, Р-1, [номер ещё не присвоен].

- Аверина А.В., 2017. Отчёт о разведочных работах на участках, подлежащих хозяйственному освоению, по ул. Крутицкая, 23 в г. Иваново и Варваринская, 31 в г. Плёс Приволжского района Ивановской области в 2016 г. // Архив ИА РАН, Р-1, [номер ещё не присвоен].

- Аверина А.В., 2018. Отчет об итогах археологических разведок на объектах, подлежащих хозяйственному освоению, по адресам: г. Иваново, ул. Герцена (кадастровый номер 37:24:040211:1190); Ивановская область, Приволжский район, с. Спасское, ул. Прудская, д. 1а, в 2018 г. // Архив ИА РАН, Р-1, № 60052.

- Аверина А.В., 2022. Отчет об археологических разведках на участках, подлежащих хозяйственному освоению, в г. Иваново Ивановской области, г. Нижний Новгород Нижегородской области и г. Куровское городского округа рехово-Зуево Московской области в 2021 г. // Архив ИА РАН, Р-1, [номер ещё не присвоен].

- Барышников В.Ю., 2010. Отчёт об археологической разведке на территории г. Иваново в 2009 г. // Архив ИА РАН, Р-1, № 38387.

- Барышников В.Ю., 2016а. Научно-технический отчёт по итогам археологической разведки в г. Иваново по адресу: ул. Красной Армии, д. 6 // Архив комитета Ивановской области по государственной охране объектов культурного наследия.

- Барышников В.Ю., 2016б. Научно-технический отчёт по итогам археологической разведки в г. Иваново по адресу: ул. Крутицкая, кадастровый номер: 37:24:010109:179 // Архив комитета Ивановской области по государственной охране объектов культурного наследия.

- Гордеев В.И., 2008. Отчёт об археологической разведке в г. Иваново (на участках строительства) в 2007 г. // Архив ИА РАН, Р-1, № 47100.

- Самотовинский Д.В., 2018а. Отчёт об итогах археологической разведки на объекте, подлежащем хозяйственному освоению: «Реконструкция автомобильной дороги, включающей в себя ливнёвую канализацию, к

микрорайону «Новая Ильинка», проходящей от ул. Б. Воробьевская по ул. Володиной и Дальнему Тупику в г. Иваново» в 2017 г. // Архив ИА РАН, Р-1, № 56356.

- Самотовинский Д.В., 2018б. Отчёт об итогах археологической разведки на объекте: «Реконструкция газопровода по 2-му Торфяному пер. от ул. 9-я Березняковская до ул. 23-я Линия в г. Иваново», по адресу: Ивановская область, г. Иваново, пер. 2-й Торфяной, в 2017 г. // Архив ИА РАН, Р-1, № 56279.

- Самотовинский Д.В., 2021. Отчёт об археологических разведках на участках, подлежащих хозяйственному освоению в Ивановской и Нижегородской областях в 2020 г. // Архив ИА РАН, Р-1, № 68553.

- Цветков А.А., 2019. Научно-технический отчёт об итогах научных археологических исследований по адресу: г. Иваново, ул. Ленина, 32 в 2019 г. // Архив комитета Ивановской области по государственной охране объектов культурного наследия.

- Чечулин П.Н., 2016. Заключение об итогах археологической разведки на территории Собора Спаса Преображения, по адресу: Ивановская область, г. Иваново, ул. Колотилова, 44 // Архив комитета Ивановской области по государственной охране объектов культурного наследия.

- Аверин В.А., 2007. Археологические исследования в г. Иваново: результаты, проблемы, перспективы // Вестник Гуманитарного факультета ИГХТУ. Вып. 2. Иваново.

- Аверин В.А., Аверина А.В., 2006. Исторический центр г. Иванова: опыт археологического исследования // Вестник Гуманитарного факультета ИГХТУ. Вып. 1. Иваново.

- Балдин К.Е., 2012. Смутное время в ивановском крае // Директор: журнал. № 12 (143). Иваново.

- Борисов В.А., 1851. Описание города Шуи и его окрестностей. М.

- Власов И.И., 1921. Село Иваново до 1700 г. // Иваново-Вознесенский губернский ежегодник. Иваново.

- Гарелин Я.П., 1884. Город Иваново-Вознесенск. Часть 1. Шуя.

- Ерофеева Е.Н., 1965. Археологические памятники Ивановской области. Ярославль.

- Жуковский М.О., 2022. Акт государственной историко-культурной экспертизы земельного участка с кадастровым номером 37:24:040923:35 по адресу: Ивановская область, г. Иваново, ул. 13-я Березняковская, 1-а // Архив комитета Ивановской области по государственной охране объектов культурного наследия.

- Комаров К.И., 1994. Археологическая карта России: Ивановская область. М.

- Молодцова Е.М., 1972. Работа Шуйского отряда Верхневолжской экспедиции // Археологические открытия 1971 года. М.

- Повелихин А.В., 1998. «Случайные находки» музейного значения, обнаруженные на территории г. Иваново-Вознесенска в 1919 – 1994 гг. // Краеведческие записки. Вып. 3. Иваново.

- Повелихин А.В., 2005. Новые данные о градообразовании Иванова по археологическим исследованиям 2003 – 2004 гг. // Материалы областной краеведческой конференции. Иваново.
- Прокуроров Ф.Е., Бочков М.В., Глебов Ю.Ф., 1976. Имена улиц города Иванова. Ярославль.
- Семененко А.М., 2016. Когда появилось Иваново // 1000 экз.: журнал. Иваново. № 4 (117).
- Слостёнов Ю.Л., Марков Д.С., 2010. Геология Ивановской области. Шуя.
- Спицын А.А., 1905. Владимирские курганы // Известия императорской археологической комиссии. Вып. 15. СПб.
- Тихомиров А.М., 2011. Иваново. Иваново-Вознесенск. Путеводитель сквозь времена. Иваново.
- Травкин П.Н., 1998. Заметки об исторических истоках города Иванова // Краеведческие записки. Вып. 3. Иваново.
- Тюменцев И.О., Тупикова Н.А., Рыбалко Н.В., 2009. Письма наёмников, отписки и сыскные дела воевод, челобитные жителей Суздаля из русского архива Яна Сапеги // Вестник Волгоградского государственного университета. № 2.
- Шлычков Л.А., 1998. О начале Иванова // Краеведческие записки. Вып. 3. Иваново.
- Экземплярский П.М., 1958. История города Иванова. Часть 1 – дооктябрьский период. Иваново.

Факты и сведения, выявленные и установленные в результате проведённых исследований:

Территория, в отношении которой проведена государственная историко-культурная экспертиза, расположена в юго-восточной части г. Иваново, на правом берегу р. Уводь, к северу и северо-востоку от проектируемого микрорайона «Видный», захватывая его южную часть (*Приложение 2, рис. 1-3*).

Обследованная полоса отвода проектируемой дорожной сети тянется от южной части участка с кадастровым номером 37:24:010450:1197 в северо-западном направлении вдоль опор ЛЭП в параллельно ул. 3-я Камвольная. Далее не доходя до ж/д путей она поворачивает на запад-юго-запад и доходит до ул. 2-ая Камвольная. Ширина полосы отвода ок. 27 м в северной части до 63 м в южной части в районе ФОК. Общая протяжённость дороги составляет 993 м, общая площадь 34000 кв.м (*Приложение 2, рис. 4-6*). Участки проектируемой дорожной сети частично проходят по существующим грунтовым дорогам, в южной и центральной частях заросли сорной травой и редкими берёзами, местами замусорены (*Приложение 2, рис. 9-15*).

В соответствии с частью 1 статьи 36 Закона № 73-ФЗ, проектирование и проведение земляных, строительных, мелиоративных, хозяйственных работ, указанных в статье 30 указанного Федерального закона работ по использованию лесов и иных работ осуществляются при отсутствии на данной территории объектов культурного наследия, включенных в Реестр, выявленных объ-

ектов культурного наследия или объектов, обладающих признаками объекта культурного наследия, либо при условии соблюдения техническим заказчиком (застройщиком) объекта капитального строительства, заказчиками других видов работ, лицом, проводящим указанные работы, требований настоящей статьи. В соответствии с абзацами 3, 10 статьи 30 Закона № 73-ФЗ объектами историко-культурной экспертизы являются земли, подлежащие воздействию земляных, строительных, мелиоративных, хозяйственных работ, предусмотренных статьей 25 Лесного кодекса Российской Федерации работ по использованию лесов (за исключением работ, указанных в пунктах 3, 4 и 7 части 1 статьи 25 Лесного кодекса Российской Федерации) и иных работ, в случае, если орган охраны объектов культурного наследия не имеет данных об отсутствии на указанных землях объектов культурного наследия, включенных в Реестр, выявленных объектов культурного наследия, либо объектов, обладающих признаками объекта культурного наследия; документация, за исключением научных отчетов о выполненных археологических полевых работах, содержащая результаты исследований, в соответствии с которыми определяется наличие или отсутствие объектов, обладающих признаками объекта культурного наследия, на земельных участках, подлежащих воздействию земляных, строительных, мелиоративных, хозяйственных работ, указанных в настоящей статье работ по использованию лесов и иных работ.

Данная экспертиза не рассматривает вопросы, связанные с архитектурным наследием. В акте рассматриваются только мероприятия, связанные с археологическим изучением указанной территории. Наличие/отсутствие объектов, обладающих признаками объектов культурного наследия в области архитектуры, истории и монументального искусства, а также влияние проектируемых и хозяйственных работ на такие памятники истории и культуры, их соответствие нормам законодательства об объектах культурного наследия, экспертом не рассматривались и не являлись задачами данной экспертизы.

Первые археологические исследования в Иванове (в то время ещё селе) состоялись в 1863 г. Тогда секретарём Владимирского губернского статистического комитета К.Н. Тихонравовым была раскопана большая курганная группа под названием «Быки», состоящая из 172-х насыпей. Могильник располагался на левом берегу р. Уводь (ныне – ул. Батурина) (*Ерофеева, 1965*).

В 2000 г. обследование территории города было возобновлено В.А. Авериным и с тех пор проводилось неоднократно (*Аверин, 2001, 2007; 2009; 2022а; 2022б; 2022в; Аверин, Аверина, 2006; Аверин, Жилин, 2002*). Также здесь работали: А.В. Повелихин (*Повелихин, 2005*), В.И. Гордеев (*Гордеев, 2008*), В.Ю. Барышников (*Барышников, 2010, 2017*), П.Н. Чечулин (*Чечулин, 2016*), А.В. Аверина (*Аверина, 2017; 2022*), Д.В. Самотовинский (*Самотовинский, 2018а, 2018б*), Е.В. Пискунова (*Пискунова, 2021*), А.А. Цветков (*Цветков, 2022*), М.О. Жуковский (*Жуковский, 2022*). Наиболее ранние из собранных в ходе этих работ археологических материалов относятся к XVI в.

На территории города также неоднократно обнаруживались отдельные археологические предметы. Среди них: каменный массивный сверлёный топор, найден в местечке Соснево г. Иванова в 1929 г., неолит; каменный топор

фатьяновского типа, найден в местечке Рылиха в 1930-х гг., эпоха бронзы; наконечник каменного копья, найден в 1937 г. на территории парка культуры и отдыха им. Степанова, неолит; каменные изделия – 2 проколки, скребок, отщепы с ретушью найдены в районе строительства плотины на р. Талка в окрестностях г. Иваново (в настоящее время входит в черту города) в 1949 г., мезолит, неолит; муфта для рубящего орудия из рога лося, найдена в районе парка культуры и отдыха им. Степанова, в размытом песке, выброшенном при работе земснаряда на р. Уводь в 1959 г., мезолит; каменное долото и топор фатьяновского типа, найдены на ул. М. Рябининой, на высоком коренном берегу р. Уводь, при перекопке земли под огород в 1942 г., эпоха бронзы; польский крылатый шлем XVII в., найден в р. Уводь около Сосневского моста в 1940 г.; чугунное ядро XVII в., найдено в местечке Булатово (в настоящее время входит в черту города, дата обнаружения не известна) (*Ерофеева, 1965; Повелихин, 1998*); кремнёвые изделия и обломки керамики с ямочно-гребенчатой орнаментацией, найдены в парке культуры и отдыха имени Революции 1905 г. в 1971 г., неолит; кремнёвые, костяные орудия и фрагменты керамики с ямочно-гребенчатой орнаментацией, найдены у Домостроительного комбината на р. Уводь в 1971 г., неолит (*Молодцова, 1972*); фрагменты керамики XVI – XVIII вв., найдены в исторической части города (ул. Красногвардейская, 10 Августа, Советская, Почтовая, Крутицкая, Марии Рябининой, б-р «Кокуй») в ходе разведок 2000 (*Аверин, 2001*) и 2007 гг. (*Гордеев, 2008*); острый железный предмет плохой сохранности, напоминающий наконечник копья, найден в исторической части города (ул. Почтовая) в ходе разведки 2000 г. (*Аверин, 2001*); фрагменты керамики и изразцов XVIII в. Найдены в исторической части города (ул. Красной Армии) в ходе разведки 2016 г. (*Барышников, 2016*); фрагменты облицовочной плитки и кирпичей с клеймами конца XIX в., найдены на ул. Колотилова в ходе разведки 2016 г. (*Чечулин, 2016*).

Сведения о выявленных памятниках археологии и отдельных местонахождениях обозначены на прилагаемой карте (*Приложение 2, рис. 7*). Все находки сданы на хранение в Ивановский государственный историко-краеведческий музей им. Д.Г. Бурылина, Ивановский государственный художественный музей и Археологический музей Ивановского государственного университета.

Ближайшие к интересующей нас территории памятники археологии – культурные слои с. Иваново и г. Иваново-Вознесенск, 2-й половины – конца XVIII в. и XVII-XIX вв. – находятся в центральной части города, на расстоянии ок. 4,3 км к северо-северо-западу.

Исследования в рамках ГИКЭ в непосредственной близости от рассматриваемого участка проводились В.А. Авериним в 2020 г. и 2022 г. (*Приложение 2, рис. 3*): в 115 м к западу-юго-западу от участка с кадастровым номером 37:24:010450:1197 под строительство ФОК (*Аверин, 2021в*); около 550 м к юго-юго-востоку от южной границы того же участка под проектируемую автодорогу (*Аверин, 2022*). В ходе данных исследований, объекты археологического наследия обнаружены не были.

Таким образом, в настоящее время на Земельных участках, как и на сопряжённой с ними территории, памятников археологии, включённых в Реестр, выявленных объектов культурного (археологического) наследия не зарегистрировано.

Согласно историческим данным, в XVI в. на правом берегу р. Уводь (левый приток Клязьмы) уже существовало с. Иваново, хотя, по мнению ряда авторов, оно возникло уже в XIV в., а возможно и ранее (*Травкин, 1998; Шлычков, 1998; Повелихин, 2005; Тихомиров, 2011*). Первоначально оно было государственным селом. В 1561 г. царь Иван IV передал его во владение князю М. Черкасскому. Именно тогда Иваново впервые упоминается в исторических документах (*Гарелин, 1884; Экземплярский, 1958*). Изначально село было невелико, развивалось на промышленной основе. С конца XVI в. владение принадлежало княгине Скопиной-Шуйской.

В XVII в. оно постепенно увеличивалось. В источниках этого времени Иваново упоминается уже неоднократно (*Борисов, 1851; Власов, 1921*). В 1630-1632 гг., когда село принадлежало князю И.И. Шуйскому, здесь была проведена первая опись, показавшая, что в селе находилось 89 населённых дворов, да 34 двора пустовали (*Прокуроров и др., 1976*). В то время Иваново административно было связано с с. Кохма (которое называлось также «Рождествиным»). Оба села входили в Кохомскую волость.

В 1742 г. Ивановская вотчина перешла во владение графов Шереметевых. Вообще, в XVIII в. развитие с. Иваново пошло быстрыми темпами. Во второй половине XVIII в. о нём уже писали люди, жившие в других городах, в частности, историк Суздаля Ананий Фёдоров. Он писал, что оно «селением велико и пространно и строением богато» (*Прокуроров и др., 1976*).

В 1774 г. составлен первый из известных планов села. По нему границы Иванова (по современным ориентирам) таковы: с севера – Садовая ул. (ранее – Старая Волостная (до 1877 г.) и Екатерининская (с 1899 г.); с юга – ул. Багаева (с XVIII в. именовалась Ильинской, а с конца XIX в. – Лесная площадь); с запада – Почтовая ул. (бывшая Павловская) и с востока – ул. Бубнова (сейчас ей возвращено старое название – Краснопрудная).

В начале XIX в. в составе Ивановской вотчины, кроме самого села, насчитывалось ещё 59 окрестных населённых пунктов. Новый план Иванова был составлен в 1813 г. Он показывает, что с 1774 г. возникло пять новых улиц – Новая (ныне Жарова), Старая и Новая Волостные (Третьего Интернационала), Запрудная и 2-я Борисовская (ныне Сакко). Таким образом, видно, что село расширялось в трёх направлениях – на запад, восток и юго-восток. В 1828 г. на правом берегу р. Уводь образовалась Дмитриевская слобода (ныне Рабфаковская и смежные с ней улицы). В 1840 г. была основана Троицкая слобода (нынешние ул. К. Маркса и Фурманова), а в 1844 г. – Вознесенская слобода. В 1853 г. они были объединены в Вознесенский посад (*Прокуроров и др., 1976*). Кроме двух основных (ныне пр-т Ленина и ул. Жиделёва), несколько улиц посада находилось на территории местечка Хуторово. В отличие от с. Иваново, Вознесенский посад уже имел все признаки городского поселения.

В 1871 г. с. Иваново и Вознесенский посад объединились в безуездный город Иваново-Вознесенск (с 1932 г. – Иваново). К сожалению, план нового города не составляли. Наглядное представление о развитии Иваново-Вознесенска в дореволюционный период даёт план, составленный в 1914 г. Он показывает появление новых улиц и переулков, свидетельствуют о некоторой упорядоченности городской планировки, хотя в целом она оставалась бессистемной. Город всё больше обрастал слободками и местечками. В 1913 г. в городе и пригородах уже насчитывалось 234 улицы. Вместе с тем, в начале XX в. изучаемый нами участок находился далеко за пределами города (*Приложение 2, рис. 8*). Северная часть проектируемой дорожной сети заходит в южную окраину д. Дмитриево, где был заложен шурф № 6.

Застройка рассматриваемого района началась в 1960-е – 1970-е гг. Строительство зданий бывшего Камвольного комбината (ныне ТЦ «Евролэнд») началось в 1958 г. После 2003 г. предприятие остановилось, а с 2008 г. здесь был организован торговый центр (*Тихомиров, 2011*).

В рамках изучения физико-географических характеристик Земельных участков выявлено следующее. Город Иваново расположен в центре Ивановской области на берегу р. Уводь. Он находится в 300 км к северо-востоку от Москвы, в 250 км к северо-западу от Нижнего Новгорода, в 115 км к юго-востоку от Ярославля, в 105 км к югу от Костромы и в 113 км к северу от Владимира. Территория города составляет 10484 га, из них застроено 2353 га. Почва в районе Иванова и его окрестностей суглинистая, с довольно обильным содержанием песка. Изредка встречается железо, а на дне р. Уводь – сернистый колчедан. Подпочвенный слой песка и суглинков покоится на пласте глины, поэтому вода здесь всегда задерживается и её можно найти на глубине 10-13 м. Почва малопитательная для растений и требует хорошего удобрения. Разделяя город на две части, с севера на юг течёт р. Уводь (приток Клязьмы). В пределах города в Уводь впадают малые реки Талка и Харинка, а также ручей Кокуй. На берегах рек в черте города расположены крупные парки отдыха: им. Степанова, Революции 1905 г. и Харинка. Лесные массивы, окружающие город, сосредоточены у южных, восточных и северных его границ, являются местами отдыха населения. Административно город состоит из 4 районов: Ленинского, Фрунзенского, Октябрьского и Советского. Общая площадь всех улиц, проездов, набережных и площадей составляет около 19,7 миллионов кв. м, их протяжённость 700 км. Климат Иванова – умеренно-континентальный. Для него характерно сравнительно жаркое лето и морозная зима с устойчивым снежным покровом. Наиболее холодным месяцем зимы является январь со среднемесячной температурой $-11,5^{\circ}$ – -12° градусов, самым тёплым месяцем лета – июль, среднемесячная температура которого составляет $+17,5^{\circ}$ – $+18,7^{\circ}$. Среднегодовая температура – $+3,6^{\circ}$ (*Сластёнов, Марков, 2010*).

Экспертиза проведена в порядке, предусмотренном ст. 45.1 Закона № 73-ФЗ, а также Положением «О порядке проведения археологических полевых работ и составления научной отчётной документации», утверждённым постановлением Бюро Отделения историко-филологических наук Российской

академии наук от 20.06.2018 № 32. Для проведения археологических полевых работ экспертом в Минкультуры России получено разрешение (открытый лист) от № 0189-2023 от 13.03.2023 (*Приложение 2, рис. 24*).

Методика проведения натуральных полевых археологических исследований включала комплекс работ, проведённых методом линейной разведки в границах Земельных участков. На первом этапе был осуществлён визуальный осмотр местности с целью возможного выявления памятников археологии, имеющих внешние признаки, а также нарушений целостности грунтового покрытия. В ходе осмотра территории Земельных участков археологических предметов не найдено.

Второй этап исследований предполагал постановку разведочных шурфов для установления факта наличия (либо отсутствия) культурного слоя и археологических предметов в нём. Шурфовка полосы отвода была совмещена с исследованиями участков с кадастровыми номерами 37:24:00 0000:5037, 37:24:01 0450:1197 и 37:24:01 0450:1196. В связи с этим нумерация шурфов была сплошной в направлении с юга на север. В результате в полосе отвода дорожной сети было заложено 2 (два) шурфа: № 2 и № 6.

Шурфы, размерами 1х1 м, были ориентированы по сторонам света, доведёны до материка, верхняя часть которого дополнительно прокапывалась. После завершения работ рекультивированы. Весь процесс работ фиксировался фотографически: общие виды участков обследования, места заложения шурфов, стратиграфия. Исследование напластований в шурфах велось по условным пластам мощностью 20 см. Координаты фиксировались с помощью GPS-навигатора (Garmin, модель «GPSMAP 78», в системе координат WGS-84).

Шурфы заложены:

- шурф № 2 – в южной части проектируемой дорожной сети и участка с кадастровым номером 37:24:01 0450:1197 (*Приложение 2, рис. 4-6, 16-19*). GPS-координаты шурфа: N 56°58'10.75"; E 41°2'6.52". Стратиграфия: 1) дёрн – до 5 см; 2) рыжий песок – до 15 см; 3) тёмный жёлто-серый слоистый песок – до 38 см; 4) жёлтый песок с крапинами серого песка – до 29 см; 5) жёлто-серый слоистый песок – до 8 см; 6) жёлтый спрессованный песок с ожелезнением – материк – прокопан на глубину до 27 см;

- шурф № 6 – в северной части проектируемой улично-дорожной сети, в 745 м к северо-северо-западу от шурфа № 2 (*Приложение 2, рис. 4-6, 20-23*). GPS-координаты шурфа: N 56°58'25.33"; E 41°1'31.29". Стратиграфия: 1) дёрн – до 6 см; 2) серый суглинок – до 38 см; 3) рыжий спрессованный суглинок с ожелезнением – материк – прокопан до 25 см.

В шурфах не обнаружено культурного слоя и/или археологических предметов.

На основании данных проведённой археологической разведки можно констатировать, что на рассматриваемых Земельных участках объекты культурного (археологического) наследия, выявленные объекты культурного (археологического) наследия отсутствуют.

Научный отчёт о выполненных археологических полевых работах в те-

чение трёх лет со дня окончания срока действия разрешения (открытого листа) подлежит передаче исполнителем археологических полевых работ на хранение в Архивный фонд Российской академии наук как составную часть Архивного фонда Российской Федерации и не является объектом государственной историко-культурной экспертизы.

Обоснование вывода экспертизы:

Изученная документация и привлеченные источники содержат полноценные сведения об испрашиваемых Земельных участках и исчерпывающую информацию, соответствующую требованиям Закона № 73-ФЗ, необходимую для возможности проведения государственной историко-культурной экспертизы.

Проведенные полевые археологические работы (разведка) позволили получить данные, необходимые для принятия решения о возможности (положительное заключение) или невозможности (отрицательное заключение) проведения земляных, строительных, мелиоративных и (или) хозяйственных работ, предусмотренных статьей 25 Лесного кодекса Российской Федерации работ по использованию лесов и иных работ при определении отсутствия выявленных объектов археологического наследия на земельных участках, землях лесного фонда либо в границах водных объектов или их частей, подлежащих воздействию земляных, строительных, мелиоративных и (или) хозяйственных работ, предусмотренных статьей 25 Лесного кодекса Российской Федерации работ по использованию лесов и иных работ в границах Земельных участков.

Установлено, что на территории Земельных участков объекты культурного (археологического) наследия, включенные в Реестр, выявленные объекты культурного (археологического) наследия, а также объекты, обладающие признаками объекта культурного (археологического) наследия, отсутствуют.

Вывод экспертизы:

На основании рассмотренных документов, привлечённых литературных данных, иных источников, а также проведенных археологических полевых работ (разведки), эксперт пришёл к следующим выводам.

На земельных участках, подлежащих воздействию земляных, строительных, мелиоративных и (или) хозяйственных работ, предусмотренных статьей 25 Лесного кодекса Российской Федерации работ по использованию лесов и иных работ, в зоне проектирования объекта по титулу: «Улично-дорожная сеть, расположенная от ул. Павла Большевикова до ул. Соликамской, в рамках освоения 2 очереди микрорайона «Видный» в г. Иваново Ивановской области, выявленные объекты культурного (археологического) наследия, а также объекты, обладающие признаками объекта культурного (археологического) наследия, отсутствуют.

Эксперт считает возможным (**положительное заключение**) проведение земляных, строительных, мелиоративных и (или) хозяйственных работ, предусмотренных статьей 25 Лесного кодекса Российской Федерации работ по

использованию лесов и иных работ при определении отсутствия выявленных объектов археологического наследия на земельных участках, землях лесного фонда либо в границах водных объектов или их частей, подлежащих воздействию земляных, строительных, мелиоративных и (или) хозяйственных работ, предусмотренных статьей 25 Лесного кодекса Российской Федерации работ по использованию лесов и иных работ, а именно, на земельных участках в зоне проектирования объекта по титулу: «Улично-дорожная сеть, расположенная от ул. Павла Большевикова до ул. Соликамской, в рамках освоения 2 очереди микрорайона «Видный» в г. Иваново Ивановской области.

В случае планирования любых земляных, строительных, мелиоративных и (или) хозяйственных работ на ранее необследованной близлежащей территории, а также в ближайшей местности, необходимо провести дополнительное археологическое обследование земельных участков, попадающих под данные мероприятия.

В случае обнаружения в ходе проведения изыскательских, проектных, земляных, строительных, мелиоративных, хозяйственных и иных работ объекта, обладающего признаками объекта культурного наследия, в том числе объекта археологического наследия, заказчик указанных работ, технический заказчик (застройщик) объекта капитального строительства, лицо, проводящее указанные работы, обязаны незамедлительно приостановить указанные работы и в течение трех дней со дня обнаружения такого объекта направить письменное заявление об обнаруженном объекте культурного наследия в Комитет Ивановской области по государственной охране объектов культурного наследия или заявление в форме электронного документа, подписанного усиленной квалифицированной электронной подписью.

Перечень приложений к заключению экспертизы:

1. Приложение 1. Список иллюстраций к Акту ГИКЭ – на 2 л.
2. Приложение 2. Иллюстрации к Акту ГИКЭ – на 14 л.

Дата оформления Акта государственной историко-культурной экспертизы – 17 апреля 2023 года.

Аттестованный эксперт МК РФ
по проведению государственной
историко-культурной экспертизы



В.А. Аверин

Список иллюстраций к Акту ГИКЭ

Рис. 1. Карта административного деления Ивановской области. Красным цветом обозначен административный центр – г. Иваново (место работ).

Рис. 2. Карта-схема г. Иваново с указанием участка проведения работ. Скриншот Яндекс. Карты [07.02.2020].

Рис. 3. Топографическая карта г. Иваново с обозначением участка проведения работ и ближайших к нему территорий, ранее обследованных в рамках ГИКЭ.

Рис. 4. Иваново, мкр. «Видный, улично-дорожная сеть. Космоснимок с обозначением участков проведения работ и шурфовки. Скриншот сайта Google Earth [01.08.2022].

Рис. 5. Иваново, мкр. «Видный, улично-дорожная сеть. Ситуационный план с обозначением участков проведения работ и шурфовки (не в масштабе). Скриншот сайта Яндекс. Карты [07.02.2020].

Рис. 6. Иваново, мкр. «Видный, улично-дорожная сеть. Топографический план участка проведения работ с указанием мест заложения шурфов.

Рис. 7. Археологическая карта г. Иваново Ивановской обл. Open Street Map [30.04.2021].

Рис. 8. Иваново, мкр. «Видный, улично-дорожная сеть. Локализация участков проведения работ на карте А.И. Менде, 1850-е гг.

Рис. 9. Иваново, мкр. «Видный, улично-дорожная сеть. Общий вид с северо-северо-востока на западную оконечность проектируемой дороги.

Рис. 10. Иваново, мкр. «Видный, улично-дорожная сеть. Общий вид с юго-запада проектируемой дороги от западной оконечности.

Рис. 11. Иваново, мкр. «Видный, улично-дорожная сеть. Общий вид с северо-запада от северной части проектируемой дороги.

Рис. 12. Иваново, мкр. «Видный, улично-дорожная сеть. Общий вид на проектируемую дорогу с северо-запада.

Рис. 13. Иваново, мкр. «Видный, улично-дорожная сеть. Общий вид на

центральную часть дороги с юго-востока.

Рис. 14. Иваново, мкр. «Видный, улично-дорожная сеть. Общий вид с юго-востока на южную часть проектируемой дороги.

Рис. 15. Иваново, мкр. «Видный, улично-дорожная сеть. Общий вид с северо-запада на южную часть проектируемой дороги.

Рис. 16. Иваново, мкр. «Видный, улично-дорожная сеть. Шурф № 2, разметка и общий вид с юга.

Рис. 17. Иваново, мкр. «Видный, улично-дорожная сеть. Шурф № 2, профиль северного борта, вид с юга.

Рис. 18. Иваново, мкр. «Видный, улично-дорожная сеть. Общий вид выкопанного шурфа № 2 с юга.

Рис. 19. Иваново, мкр. «Видный, улично-дорожная сеть. Шурф № 2, рекультивация, вид с юга.

Рис. 20. Иваново, мкр. «Видный, улично-дорожная сеть. Шурф № 6, разметка и общий вид с юга.

Рис. 21. Иваново, мкр. «Видный, улично-дорожная сеть. Шурф № 6, профиль северного борта, вид с юга.

Рис. 22. Иваново, мкр. «Видный, улично-дорожная сеть. Общий вид выкопанного шурфа № 6 с юга.

Рис. 23. Иваново, мкр. «Видный, улично-дорожная сеть. Шурф № 6, рекультивация, вид с юга.

Рис. 24. Копия разрешения (открытого листа).

Иллюстрации к Акту ГИКЭ

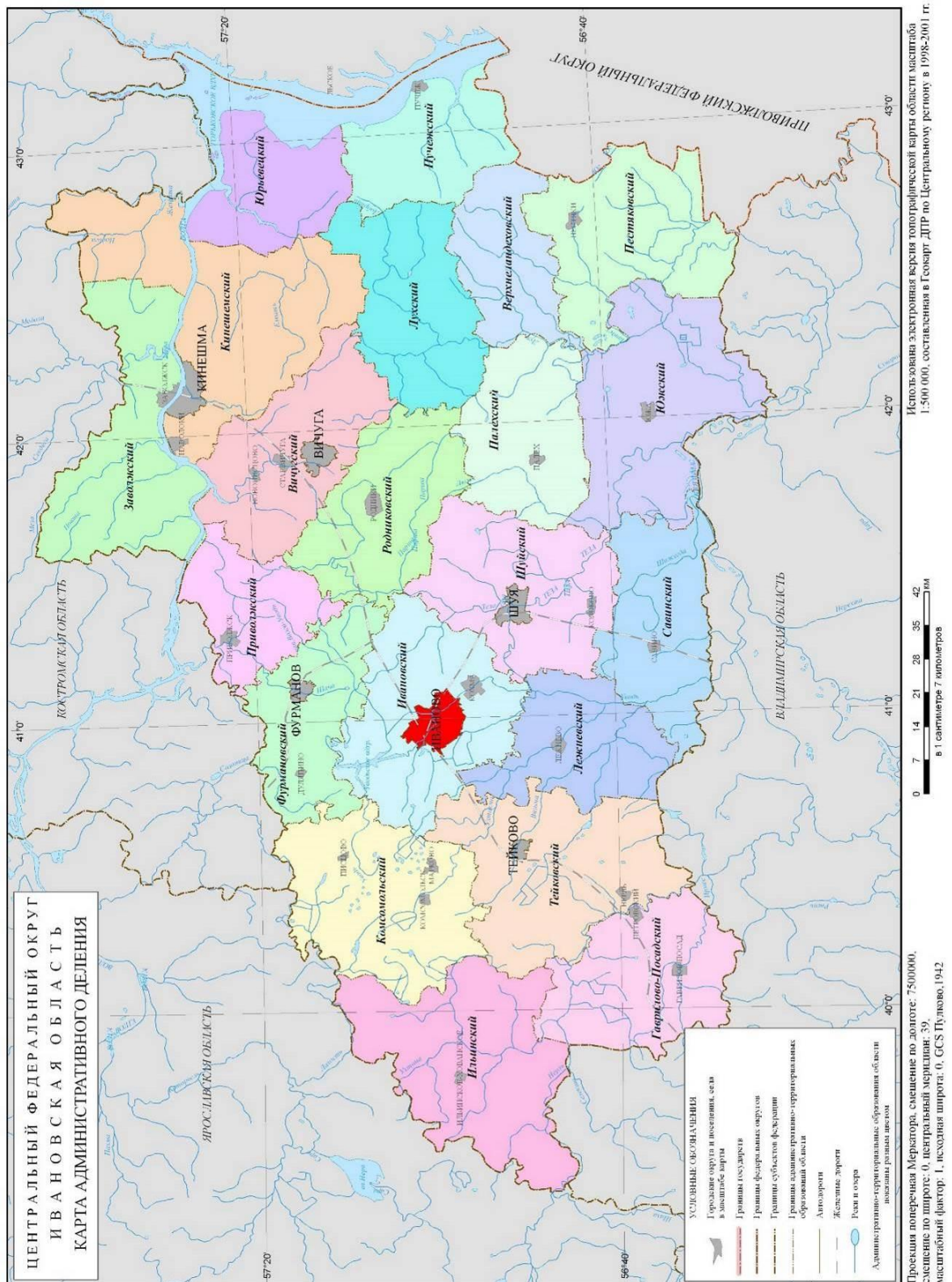


Рис. 1. Карта административного деления Ивановской области. Красным цветом обозначен административный центр – г. Иваново (место работ).

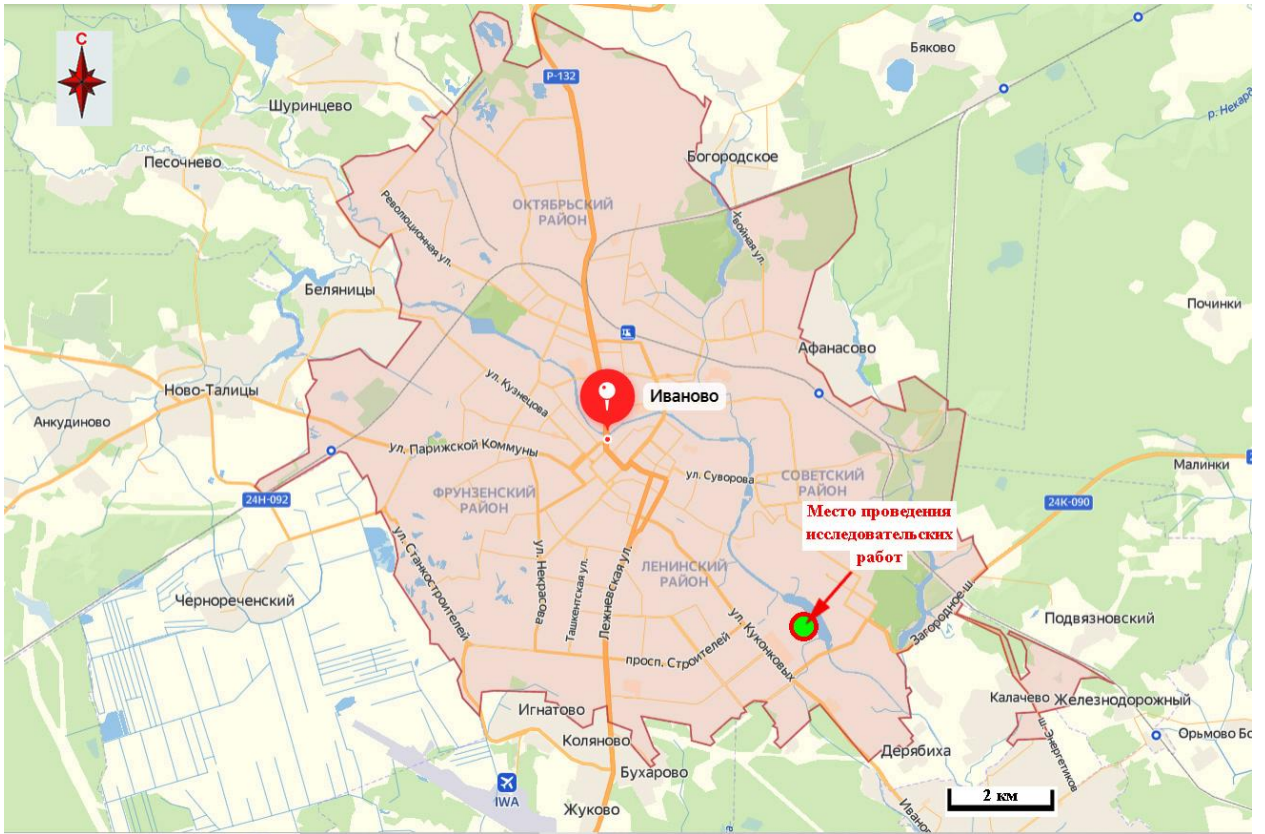


Рис. 2. Карта-схема г. Иваново с указанием участка проведения работ. Скриншот Яндекс. Карты [07.02.2020].



Рис. 3. Топографическая карта г. Иваново с обозначением участка проведения работ и ближайших к нему территорий, ранее обследованных в рамках ГИКЭ.



Рис. 4. Иваново, мкр. «Видный», улично-дорожная сеть. Космоснимок с обозначением участков проведения работ и шурфовки. Скриншот сайта Google Earth [01.08.2022].



Рис. 5. Иваново, мкр. «Видный», улично-дорожная сеть. Ситуационный план с обозначением участков проведения работ и шурфовки (не в масштабе). Скриншот сайта Яндекс. Карты [07.02.2020].



Рис. 6. Иваново, мкр. «Видный, улично-дорожная сеть. Топографический план участка проведения работ с указанием мест заложения шурфов.

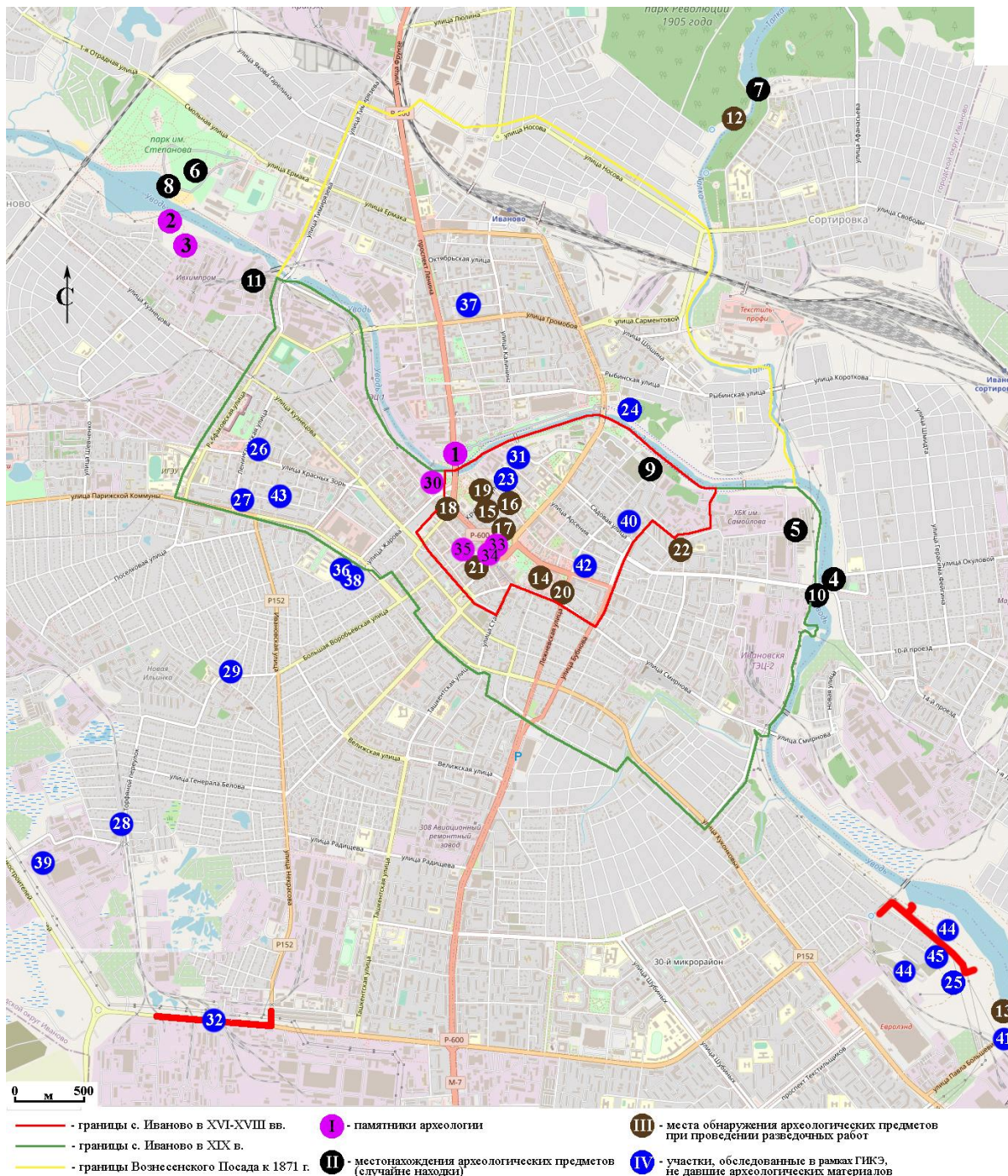


Рис. 7. Археологическая карта г. Иваново Ивановской обл. Open Street Map [30.04.2021].

Легенда к карте (границы с. Иваново и Вознесенского Посада приведены на основании письменных источников): **I:** 1 – Быки, курганный могильник; 2 – Курьяново, курганный могильник; 3 – Курьяново, селище; 30 – «Культурный слой местечка Пески г. Иваново-Вознесенск»; 33 – пр. Ленина; 4; 34 – ул. Красной Армии; 6; 35 – Врачебный пер.; 4; **II:** 4 – Соснево, каменный сверлѣный топор; 5 – Рылиха, каменный топор; 6 – парк им. Степанова, наконечник копья; 7 – плотина на р. Талка, каменные орудия; 8 – парк им. Степанова, роговая муфта; 9 – ул. М. Рябининой, каменное долото и топор; 10 – Сосневский мост, польский шлем; 11 – Булатово, чугунное ядро; **III:** 12 – парк им. Революции 1905 г., кремнёвые изделия; 13 – Домостроительный комбинат, кремнёвые изделия; *артефакты XVII – XIX вв.:* 14 – ул. Красногвардейская; 15 – ул. 10 Августа; 16 – ул. Советская; 17 – ул. Кокуй; 18 – ул. Почтовая; 19 – ул. Крутицкая; 20 – ул. М. Рябининой; 21 – ул. Красной Армии; 22 – ул. Колотилова; **IV:** 23 – ул. Крутицкая, ул. Пушкина; 24 – ул. Набережная; 25 – ул. 2-я Камвольная; 26 – ул. Красных Зорь; 27 – ул. Герцена; 28 – пер. 2-й Торфяной; 29 – «Новая Ильинка»; 31 – ул. Крутицкая, 23; 32 – ул. Станкостроителей и Некрасова; 36 – ул. Парижской Коммуны, 5; 37 – ул. Андрианова, 18; 38 – ул. Жарова, 69; 39 – 13-я Березняковская, 1а; 40 – Третьего Интернационала, 34; 41 – 10 Августа, 59; 42 – 70-летия Победы – П. Большевикова; 43 – ул. Герцена, 16/23; 44-45 – мкр. Видный.

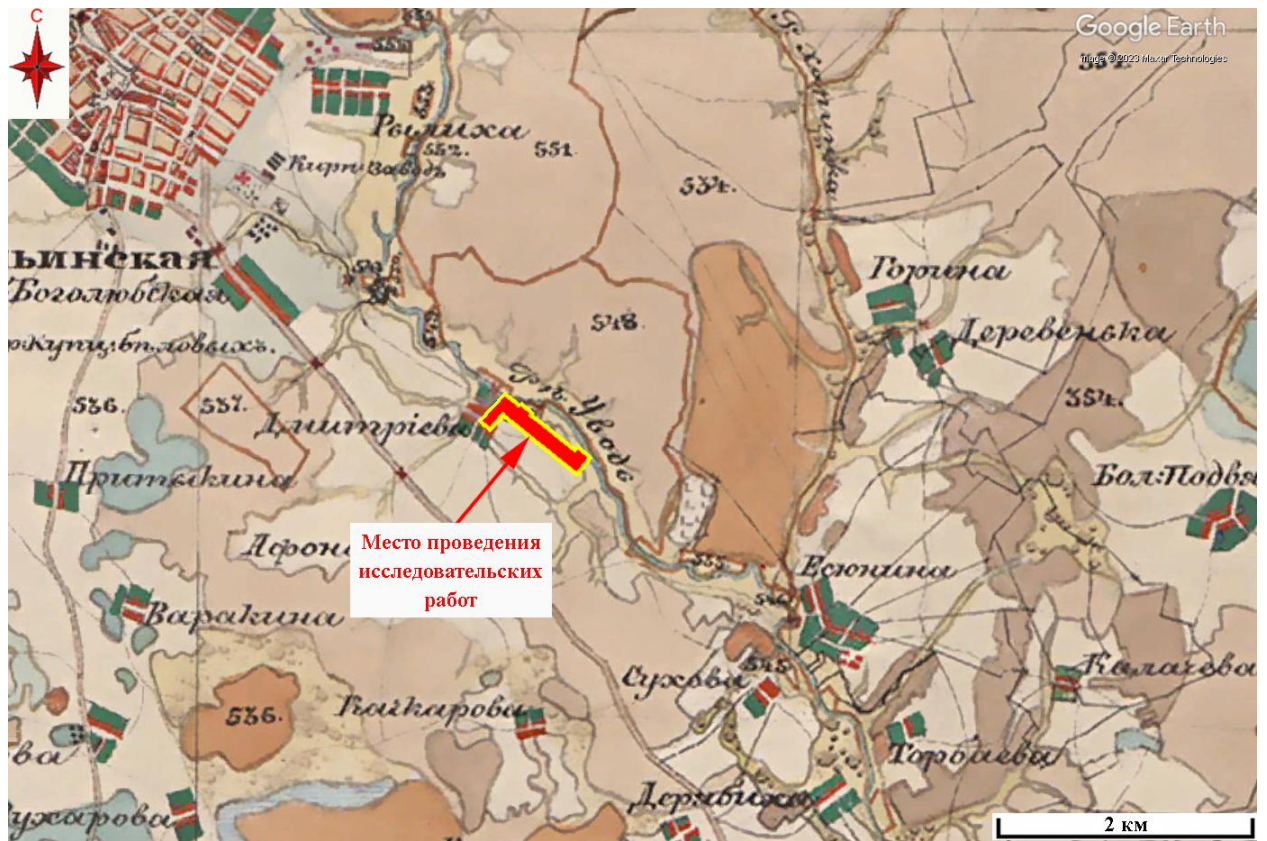


Рис. 8. Иваново, мкр. «Видный», улично-дорожная сеть.
 Локализация участков проведения работ на карте А.И. Менде, 1850-е гг.



Рис. 9. Иваново, мкр. «Видный», улично-дорожная сеть.
 Общий вид с северо-северо-востока на западную оконечность проектируемой дороги.



Рис. 10. Иваново, мкр. «Видный», улично-дорожная сеть.
Общий вид с юго-запада проектируемой дороги от западной оконечности.



Рис. 11. Иваново, мкр. «Видный», улично-дорожная сеть.
Общий вид с северо-запада от северной части проектируемой дороги.



Рис. 12. Иваново, мкр. «Видный», улично-дорожная сеть.
Общий вид на проектируемую дорогу с северо-запада.



Рис. 13. Иваново, мкр. «Видный», улично-дорожная сеть.
Общий вид на центральную часть дороги с юго-востока.



Рис. 14. Иваново, мкр. «Видный», улично-дорожная сеть.
Общий вид с юго-востока на южную часть проектируемой дороги.



Рис. 15. Иваново, мкр. «Видный», улично-дорожная сеть.
Общий вид с северо-запада на южную часть проектируемой дороги.



Рис. 16. Иваново, мкр. «Видный, улично-дорожная сеть.
Шурф № 2, разметка и общий вид с юга.



Рис. 17. Иваново, мкр. «Видный, улично-дорожная сеть.
Шурф № 2, профиль северного борта, вид с юга.



Рис. 18. Иваново, мкр. «Видный», улично-дорожная сеть.
Общий вид выкопанного шурфа № 2 с юга.



Рис. 19. Иваново, мкр. «Видный», улично-дорожная сеть.
Шурф № 2, рекультивация, вид с юга.



Рис. 20. Иваново, мкр. «Видный, улично-дорожная сеть.
Шурф № 6, разметка и общий вид с юга.



Рис. 21. Иваново, мкр. «Видный, улично-дорожная сеть.
Шурф № 6, профиль северного борта, вид с юга.



Рис. 22. Иваново, мкр. «Видный, улично-дорожная сеть.
Общий вид выкопанного шурфа № 6 с юга.



Рис. 23. Иваново, мкр. «Видный, улично-дорожная сеть.
Шурф № 6, рекультивация, вид с юга.


Министерство культуры Российской Федерации

ОТКРЫТЫЙ ЛИСТ

№ 0189-2023

Настоящий открытый лист выдан:

Аверину Вадиму Александровичу

(серия номер паспорта)

на право проведения археологических полевых работ
на земельных участках с кадастровыми номерами 37:24:000000:5037,
37:24:010450:1196, 37:24:010450:1197 в зоне улично-дорожной сети от ул. Павла
Большевикова до ул. Соликамской, в рамках освоения 2 очереди мкр. «Видный»
в г. Иваново; _____

Ивановской области.

(место проведения археологических полевых работ)

На основании открытого листа

Аверин Вадим Александрович
(Ф.И.О)

имеет право производить следующие археологические полевые работы:
археологические разведки с осуществлением локальных земляных работ на указанной территории в целях выявления объектов археологического наследия, уточнения сведений о них и планирования мероприятий по обеспечению их сохранности.

Передоверие права на проведение археологических полевых работ по данному открытому листу другому лицу запрещается.

Срок действия открытого листа: с 13 марта 2023 г. по 1 марта 2024 г.

Дата принятия решения о предоставлении открытого листа: 13 марта 2023 г.

Заместитель Министра _____ (подпись) _____ Н.А. Преподобная (Ф.И.О.)
(должность)

Дата 13 марта 2023 г. _____ М.П.

029185

Рис. 24. Копия разрешения (открытого листа).