



КОМИТЕТ ИВАНОВСКОЙ ОБЛАСТИ ПО ГОСУДАРСТВЕННОЙ ОХРАНЕ ОБЪЕКТОВ КУЛЬТУРНОГО НАСЛЕДИЯ

П Р И К А З

« 22 » 12 2022

г. Иваново

№ 67-0

О внесении изменений в границы территории объекта культурного наследия местного (муниципального) значения «Улица Смирнова. Фрагмент застройки, перв. треть XIX в. – 1910-е гг.» (г. Иваново, Смирнова ул.)

В соответствии с Федеральным законом от 25.06.2002 № 73-ФЗ «Об объектах культурного наследия (памятниках истории и культуры) народов Российской Федерации», Законом Ивановской области от 13.07.2007 № 105-ОЗ «Об объектах культурного наследия (памятниках истории и культуры) в Ивановской области», на основании проекта изменения границ территории объекта культурного наследия местного (муниципального) значения «Улица Смирнова. Фрагмент застройки, перв. треть XIX в. – 1910-е гг.» (г. Иваново, Смирнова ул.) от 25.11.2022 (эксперт А.М. Тихомиров),

п р и к а з ы в а ю:


1. Внести изменения в границы территории объекта культурного наследия местного (муниципального) значения «Улица Смирнова. Фрагмент застройки, перв. треть XIX в. – 1910-е гг.» (г. Иваново, Смирнова ул.), утвержденные приказом комитета Ивановской области по государственной охране объекта культурного наследия от 03.03.2020 № 14-о «О включении выявленных объектов культурного наследия «Застройка улицы Смирнова. Комплекс» (г. Иваново, Смирнова ул., 3, 7, 9, 13, 15, 17, 21/1, 39, 8, 10, 10а, 12, 14, 16, 20, 22/2, 40, 42/2), «Бывший набойный корпус мануфактуры Щудровых» (г. Иваново, Красногвардейская ул., 12), «Дом, в котором родился и провел детские и юношеские годы жизни выдающийся мастер графического искусства Народный художник СССР Б.И. Пророков» (г. Иваново, Лежневская ул., 6/17) в единый государственный реестр объектов культурного наследия (памятников истории и культуры) народов Российской Федерации в качестве объекта культурного наследия местного (муниципального) значения «Улица Смирнова. Фрагмент застройки, перв. треть XIX в. – 1910-е гг.» (г. Иваново, Смирнова ул.)», изложив их в новой редакции согласно приложению к настоящему приказу.

2. Отделу государственного надзора и учета объектов культурного наследия комитета Ивановской области по государственной охране объектов культурного наследия:

- 2.1. Уведомить заинтересованных лиц о принятии настоящего приказа;
- 2.2. В установленном порядке внести в единый государственный реестр

недвижимости сведения о границах территории объекта культурного наследия.

**Председатель комитета
Ивановской области по
государственной охране
объектов культурного наследия**

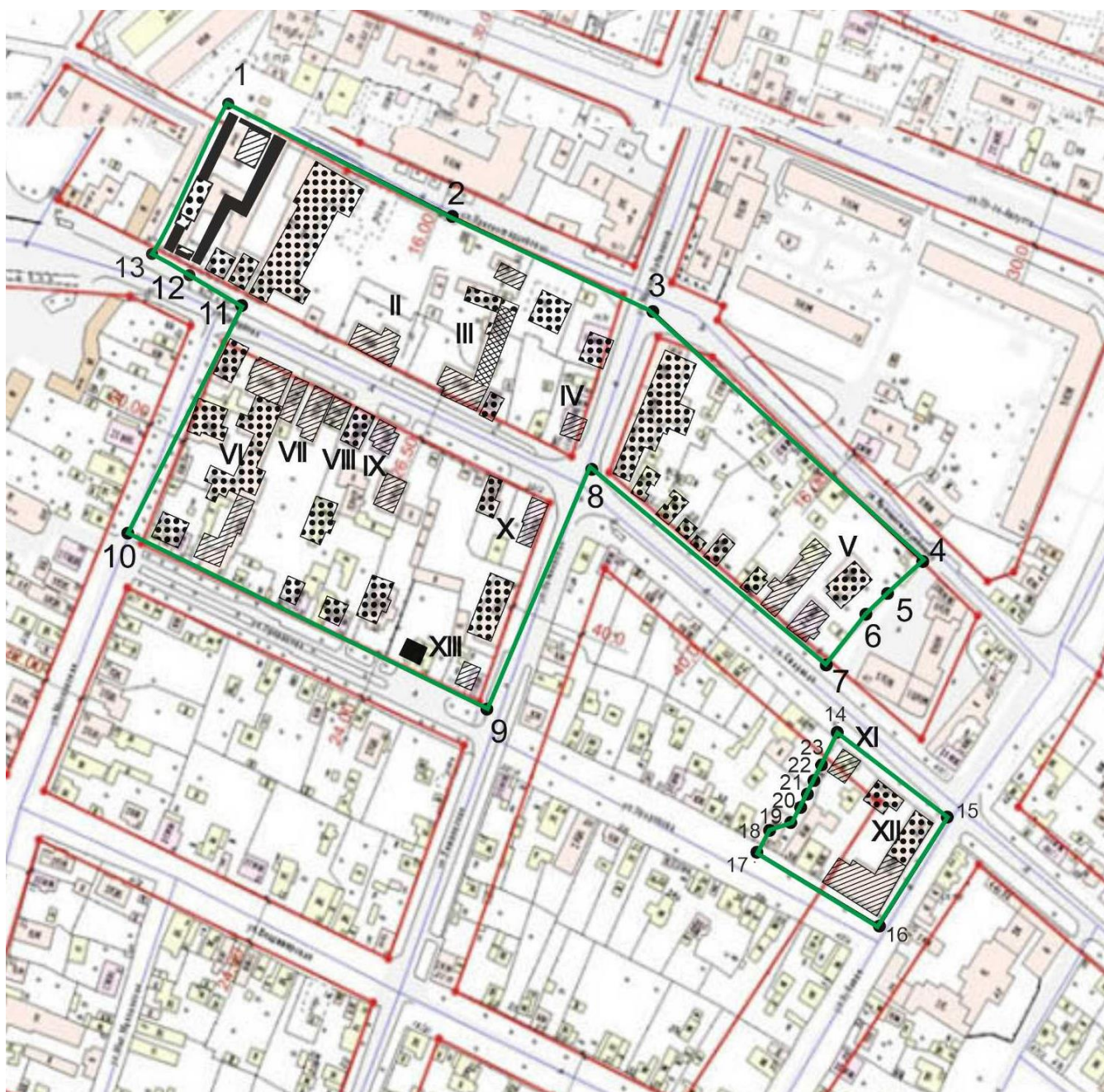


А.С. Рожкова

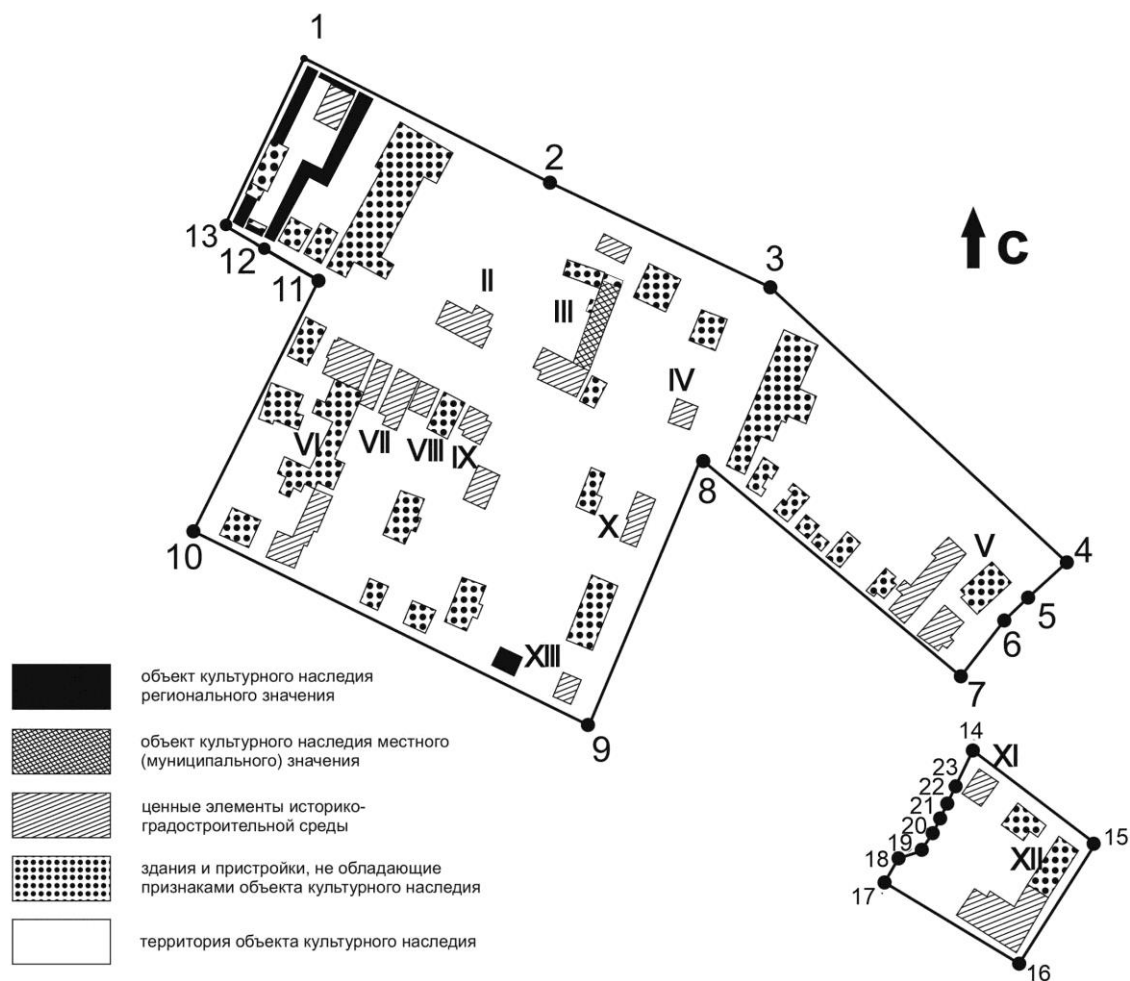
Границы

территории объекта культурного наследия местного (муниципального) значения
«Улица Смирнова. Фрагмент застройки, перв. треть XIX в. – 1910-е гг.»
(г. Иваново, Смирнова ул.)

Масштаб 1:3500



Масштаб 1:2500



Ценные объекты, формирующие пространственно-планировочную структуру комплекса застройки:

Участок № 1

I. Торговые ряды Н.И. и В.И. Куражёвых (Смирнова ул., 3, 5, Красногвардейская ул., 4). Объект культурного наследия регионального значения.

II. Дом Е.М. Бакулина (Смирнова ул., 13).

III. Усадьба О.И. Щудрова (Смирнова ул., 15, Красногвардейская ул., 12). Набойный корпус (Красногвардейская ул., 12а) – объект культурного наследия местного (муниципального) значения.

IV. Дом М.В. Мартьяновой (Смирнова ул., 21/1).

V. Усадьба И.В. Селиванова (Смирнова ул., 39).

VI. Усадьба Е.И. Жохова (Смирнова ул., 8; ул. Пророкова, 5).

VII. Усадьба Н.М. Самохвалова (Смирнова ул., 10-10Б).

VIII. Дом В. И. Мартьянова (Смирнова ул., 12).

IX. Усадьба О.А. Селивановской (Смирнова ул., 16-16А).

X. Дом И.К. Мужжавлёва (Смирнова ул., 22/2).

XIII. Усадьба Пророковых (Пророкова ул., 15, 17/6). Дом-музей Б.И. Пророкова (Пророкова ул., 15) – объект культурного наследия регионального значения.

Участок № 2

XI. Дом В.П. Малахова (Смирнова ул., 40)

XII. Усадьба Л.Г. Сухарева. 1-е женское приходское училище (Смирнова ул., 42/2)

Описание

границ территории объекта культурного наследия местного (муниципального) значения «Улица Смирнова. Фрагмент застройки, перв. треть XIX в. – 1910-е гг.» (г. Иваново, Смирнова ул.)

Участок № 1

Точки 1-2.	От точки 1 в северо-западном углу территории вдоль северо-восточной границы на юго-восток 136 м до точки 2 на линии застройки ул. Красногвардейской.
Точки 2-3.	От точки 2 вдоль северо-восточной границы на юго-восток 123 м до точки 3 на перекрестке ул. Красногвардейской и Лежневской.
Точки 3-4.	От точки 3 на юго-восток по северо-восточной границе территории 198 м до точки 4 на линии застройки ул. Красногвардейской.
Точки 4-5.	От точки 4 на юго-запад по юго-восточной границе территории до точки 5.
Точки 5-6.	От точки 5 на юго-запад по юго-восточной границе территории вдоль границы усадьбы И.В. Селиванова до точки 6.
Точки 6-7.	От точки 6 на юго-запад по юго-восточной границе территории вдоль границы усадьбы И.В. Селиванова до точки 7.
Точки 7-8.	От точки 7 на северо-запад вдоль линии застройки ул. Смирнова 163 м до точки 8 на углу ул. Смирнова и ул. Лежневской.
Точки 8-9.	От точки 8 на юго-запад вдоль линии застройки ул. Лежневской 130 м до точки 9.
Точки 9-10.	От точки 9 на северо-запад вдоль линии застройки ул. Пророкова 207 м до точки 10 на углу ул. Пророкова и ул. Московской.
Точки 10-11.	От точки 10 на северо-восток вдоль линии застройки ул. Московской 127 м до точки 11 на углу ул. Смирнова и ул. Московской.
Точки 11-12.	От точки 11 на северо-запад вдоль линии застройки ул. Смирнова до торцового фасада торговых рядов братьев Куражёвых 35,9 м до точки 12.
Точки 12-13.	От точки 12 на северо-запад вдоль линии застройки ул. Смирнова 29,0 м до точки 13.
Точки 13-1.	От точки 13 на северо-восток 86 м вдоль фасада западного корпуса торговых рядов братьев Куражёвых до точки 1.

Участок № 2

Точки 14-15.	От точки 14 по северо-восточной границе территории объекта культурного наследия 60 м на юго-восток до точки 15 на углу ул. Смирнова и ул. Бубнова.
Точки 15-16.	От точки 15 на юго-запад вдоль границы усадьбы Л.Г. Сухарева 73 м до точки 16 на углу ул. Пророкова и ул. Бубнова.
Точки 16-17.	От точки 16 на северо-запад вдоль линии застройки ул. Пророкова 68 м до точки 17.
Точки 17-18.	От точки 17 на северо-восток до точки 18.
Точки 18-19.	От точки 18 на северо-восток до точки 19.

Точки 19-20.	От точки 19 на северо-восток до точки 20.
Точки 20-21.	От точки 20 на северо-восток до точки 21.
Точки 21-22.	От точки 21 на северо-восток вдоль границы территории дома В.П. Малахова до точки 22.
Точки 22-23.	От точки 22 на северо-восток вдоль границы территории дома В.П. Малахова до точки 23.
Точки 23-14.	От точки 23 на северо-восток вдоль границы территории дома В.П. Малахова до точки 14.

Координаты

характерных (поворотных) точек границ территории объекта культурного наследия местного (муниципального) значения «Улица Смирнова. Фрагмент застройки, перв. треть XIX в. – 1910-е гг.» (г. Иваново, Смирнова ул.)

Система координат МСК-37

Номер поворотной точки	Координаты	
	X	Y
Участок № 1		
1	304790,34	2215639,06
2	304741,85	2215752,14
3	304696,13	2215877,78
4	304565,59	2216039,35
5	304546,70	2216016,29
6	304542,26	2216012,23
7	304507,23	2215984,09
8	304595,95	2215845,20
9	304464,35	2215800,68
10	304547,41	2215596,72
11	304679,15	2215645,23
12	304694,84	2215606,67
13	304713,76	2215601,36
1	304790,34	2215639,06
Участок № 2		
14	304455,53	2216005,43
15	304436,08	2216055,80
16	304364,61	2216014,22
17	304404,92	2215965,47
18	304430,90	2215980,51
19	304430,79	2215986,93
20	304435,48	2215990,50
21	304438,12	2215992,51
22	304438,16	2215992,58
23	304444,60	2215997,45
14	304455,53	2216005,43