


Комитет Ивановской области
по государственной охране объектов
культурного наследия

(наименование исполнительного органа
государственной власти Ивановской области)

ЗАРЕГИСТРИРОВАНО

« 30 » 01 20 23 г.

Регистрационный № 231900008



**КОМИТЕТ ИВАНОВСКОЙ ОБЛАСТИ
ПО ГОСУДАРСТВЕННОЙ ОХРАНЕ ОБЪЕКТОВ
КУЛЬТУРНОГО НАСЛЕДИЯ**

П Р И К А З

« 30 » 01 2023

г. Иваново

№ 08-0

Об утверждении границ территории объекта культурного наследия регионального значения «Городская усадьба», начало XX в.: «Главный дом», начало XX века, «Ограда с воротами», начало XX в. (Ивановская область, г. Иваново, 3 Интернационала ул., 37/28)

В соответствии с Федеральным законом от 25.06.2002 № 73-ФЗ «Об объектах культурного наследия (памятниках истории и культуры) народов Российской Федерации», Законом Ивановской области от 13.07.2007 № 105-ОЗ «Об объектах культурного наследия (памятниках истории и культуры) в Ивановской области»

п р и к а з ы в а ю:

1. Утвердить границы территории, режимы использования земельных участков в границах территории объекта культурного наследия регионального значения «Городская усадьба», начало XX в.: «Главный дом», начало XX века, «Ограда с воротами», начало XX в. (Ивановская область, г. Иваново, 3 Интернационала ул., 37/28) согласно приложению к настоящему приказу.


2. Отделу государственного надзора и учета объектов культурного наследия комитета Ивановской области по государственной охране объектов культурного наследия:

2.1. Уведомить заинтересованных лиц о принятии настоящего приказа;

2.2. В установленном порядке внести в Единый государственный реестр

недвижимости сведения о границах территории объекта культурного наследия.

Председатель комитета
Ивановской области по
государственной охране
объектов культурного наследия



А.С. Рожкова

Приложение
к приказу комитета
Ивановской области
по государственной охране
объектов культурного наследия
от 30.01.2023 № 08-о

Границы

территории объекта культурного наследия регионального значения «Городская усадьба», начало XX в.: «Главный дом», начало XX века, «Ограда с воротами», начало XX в. (Ивановская область, г. Иваново, 3 Интернационала ул., 37/28)

М 1:10000




Условные обозначения:

- Месторасположение объекта культурного наследия.



Условные обозначения:



Граница территории объекта культурного наследия.

Объект культурного наследия.



Характерная (поворотная) точка границы территории объекта культурного наследия и ее номер.

Координаты

характерных (поворотных) точек границ территории объекта культурного наследия регионального значения «Городская усадьба», начало XX в.: «Главный дом», начало XX века, «Ограда с воротами», начало XX в. (Ивановская область, г. Иваново, 3 Интернационала ул., 37/28)

Система координат МСК-37

Номер поворотной точки	Координаты	
	X	Y
1	305310.87	2216301.64
2	305304.86	2216308.65
3	305311.97	2216314.71
4	305309.86	2216317.38
5	305311.24	2216318.33
6	305310.98	2216322.44
7	305315.78	2216326.58
8	305312.83	2216332.59
9	305311.36	2216336.66
10	305308.35	2216340.84
11	305307.98	2216348.07
12	305304.78	2216345.64
13	305301.38	2216352.27
14	305287.99	2216349.86
15	305284.27	2216346.66
16	305277.57	2216353.32
17	305260.53	2216335.74
18	305250.73	2216345.14
19	305241.34	2216336.89
20	305233.02	2216329.22
21	305281.46	2216275.63
1	305310.87	2216301.64

Описание

границ территории объекта культурного наследия регионального значения
«Городская усадьба», начало XX в.: «Главный дом», начало XX века, «Ограда с
воротами», начало XX в. (Ивановская область, г. Иваново, 3 Интернационала ул.,
37/28)

Прохождение границы		Описание прохождения границы
от точки	до точки	
1	2	в юго-восточном направлении 9,23 м.
2	3	в северо-восточном направлении 9,34 м.
3	4	в юго-восточном направлении 3,40 м.
4	5	в северо-восточном направлении 1,67 м.
5	6	в юго-восточном направлении 4,11 м.
6	7	в северо-восточном направлении 6,33 м.
7	8	в юго-восточном направлении 6,70 м.
8	9	в юго-восточном направлении 4,33 м.
9	10	в юго-восточном направлении 5,15 м.
10	11	в восточном направлении 7,23 м.
11	12	в юго-западном направлении 4,01 м.
12	13	в юго-восточном направлении 7,45 м.
13	14	в юго-западном направлении 13,59 м.
14	15	в юго-западном направлении 4,91 м.
15	16	в юго-восточном направлении 9,44 м.
16	17	в юго-западном направлении 24,48 м.
17	18	в юго-восточном направлении 13,57 м.
18	19	в юго-западном направлении 12,50 м.
19	20	в юго-западном направлении 11,30 м.
20	21	в северо-западном направлении 72,24 м.
21	1	в северо-восточном направлении 39,26 м.

Режимы

использования земельных участков в границах территории объекта культурного наследия регионального значения «Городская усадьба», начало XX в.: «Главный дом», начало XX века, «Ограда с воротами», начало XX в. (Ивановская область, г. Иваново, 3 Интернационала ул., 37/28)

Запрещается:

- строительство объектов капитального строительства;
- увеличение объемно-пространственных характеристик объектов капитального строительства, существующих на территории объектов культурного наследия;
- проведение земляных, строительных, мелиоративных и иных работ, за исключением работ по сохранению объекта культурного наследия или его отдельных элементов, сохранению историко-градостроительной или природной среды объекта культурного наследия;
- ведение хозяйственной деятельности, не направленной на обеспечение функционирования объекта культурного наследия в современных условиях;
- ведение хозяйственной деятельности, противоречащей требованиям обеспечения сохранности объекта культурного наследия.

Разрешается:

- проведение работ по сохранению объекта культурного наследия;
- проведение работ по сохранению историко-градостроительной или природной среды объекта культурного наследия;
- ведение хозяйственной деятельности, не противоречащей требованиям обеспечения сохранности объектов культурного наследия и позволяющей обеспечить функционирование объекта культурного наследия в современных условиях.