


Комитет Ивановской области
по государственной охране объектов
культурного наследия

(наименование исполнительного органа
государственной власти Ивановской области)

ЗАРЕГИСТРИРОВАНО

« 21 » 08 2023 г.

Регистрационный № 3319000072



КОМИТЕТ ИВАНОВСКОЙ ОБЛАСТИ ПО ГОСУДАРСТВЕННОЙ ОХРАНЕ ОБЪЕКТОВ КУЛЬТУРНОГО НАСЛЕДИЯ

П Р И К А З

« 21 » 08 2023

г. Иваново

№ 72-0

Об утверждении границ территории объекта культурного наследия федерального значения «Благовещенская церковь», 1787 г. (Ивановская область, Пучежский район, с. Воронцово, 18а)

В соответствии с Федеральным законом от 25.06.2002 № 73-ФЗ «Об объектах культурного наследия (памятниках истории и культуры) народов Российской Федерации», Законом Ивановской области от 13.07.2007 № 105-ОЗ «Об объектах культурного наследия (памятниках истории и культуры) в Ивановской области» п р и к а з ы в а ю:

1. Утвердить границы территории, режимы использования земельных участков в границах территории объекта культурного наследия федерального значения «Благовещенская церковь», 1787 г. (Ивановская область, Пучежский район, с. Воронцово, 18а) согласно приложению к настоящему приказу.

2. Отделу государственного надзора и учета объектов культурного наследия комитета Ивановской области по государственной охране объектов культурного наследия:

2.1. Уведомить заинтересованных лиц о принятии настоящего приказа;

2.2. В установленном порядке внести в Единый государственный реестр недвижимости сведения о границах территории объекта культурного наследия.

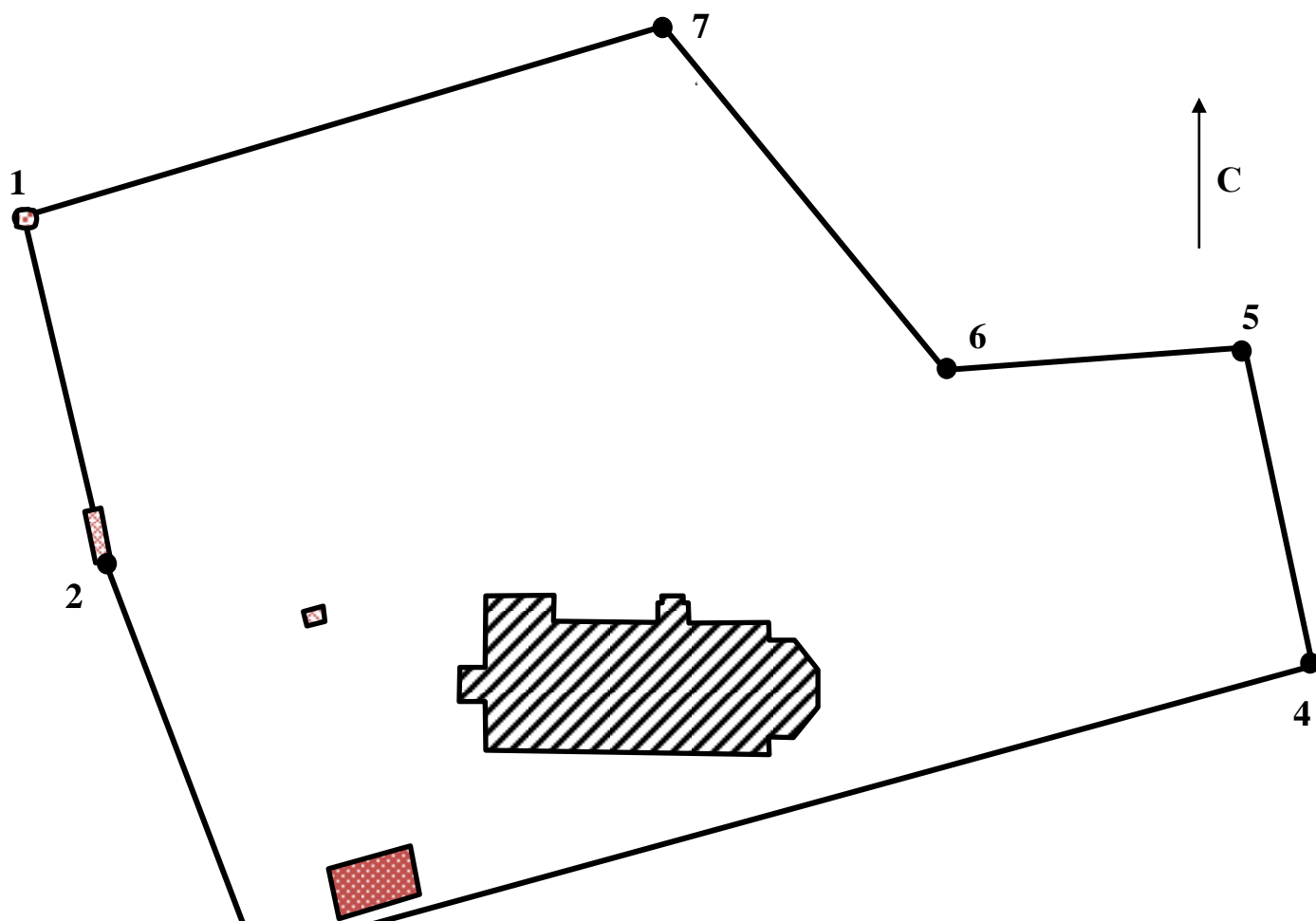
Председатель комитета




А.А. Макаров

Границы
территории объекта культурного наследия федерального значения
«Благовещенская церковь», 1787 г. (Ивановская область, Пучежский район,
с. Воронцово, 18а)

М 1:500



Условные обозначения:



- объект культурного наследия;
- территория объекта культурного наследия;
- поворотная точка границ территории объекта культурного наследия;
- амбар-сарай 10-е годы XX в.;
- угловая башня церковной ограды кон. XVIII – нач. XIX в.;
- ворота церковной ограды кон. XVIII – нач. XIX в.;
- поклонный столб сер. XIX в.

Координаты
характерных (поворотных) точек границ территории объекта культурного наследия федерального значения «Благовещенская церковь», 1787 г. (Ивановская область, Пучежский район, с. Воронцово, 18а)

Система координат МСК-37

Номер поворотной точки	Координаты	
	X	Y
1	2341975.49	306723.13
2	2341984.97	306673.20
3	2342001.33	306629.36
4	2342126.40	306652.69
5	2342124.23	306696.08
6	2342083.94	306701.59
7	2342047.83	306739.12
1	2341975.49	306723.13

Описание

границ территории объекта культурного наследия федерального значения «Благовещенская церковь», 1787 г. (Ивановская область, Пучежский район, с. Воронцово, 18а)

Прохождение границы		Описание прохождения границы
от точки	до точки	
1	2	от северо-западного угла территории объекта культурного наследия (угловая башня церковной ограды кон. XVIII – нач. XIX в.) на юг вдоль внешней стороны деревянного ограждения (забора) объекта культурного наследия, вдоль внешней стороны западной входной группы территории объекта культурного наследия до южного пилона ворот церковной ограды кон. XVIII – нач. XIX в.;
2	3	от южного пилона ворот церковной ограды кон. XVIII – нач. XIX в. на юго-восток вдоль внешней стороны кирпичного ограждения территории объекта культурного наследия до юго-западного угла территории объекта культурного наследия;
3	4	от юго-западного угла территории объекта культурного наследия на северо-восток вдоль внешней стороны деревянного ограждения (забора) территории объекта культурного наследия до юго-восточного угла территории объекта культурного наследия;
4	5	от юго-восточного угла территории объекта культурного наследия на северо-запад вдоль внешней стороны деревянного ограждения (забора) территории

Прохождение границы		Описание прохождения границы
от точки	до точки	
		объекта культурного наследия до точки 5;
5	6	от точки 5 на запад вдоль внешней стороны деревянного ограждения (забора) территории объекта культурного наследия до точки 6;
6	7	от точки 6 на северо-запад вдоль внешней стороны деревянного ограждения (забора) территории объекта культурного наследия до северо-восточного угла территории объекта культурного наследия;
7	1	от северо-восточного угла территории объекта культурного наследия на юго-запад вдоль внешней стороны деревянного ограждения (забора) территории объекта культурного наследия до северо-западного угла территории объекта культурного наследия (угловая башня церковной ограды кон. XVIII – нач. XIX в.).

Режимы

использования земельных участков в границах территории объекта культурного наследия федерального значения «Благовещенская церковь», 1787 г. (Ивановская область, Пучежский район, с. Воронцово, 18а)

Запрещается:

- реконструкция, строительство капитальных и временных зданий и сооружений (хозяйственные постройки, гаражи), расположенных на территории объекта культурного наследия, в том числе линейных объектов, вышек сотовой связи, установка информационных и рекламных конструкций, навесов, киосков, автостоянок;

- самовольные посадки (порубки) деревьев и кустарников;

- ведение землеустроительных, земляных, строительных, мелиоративных, хозяйственных и иных работ, не связанных с сохранением объекта культурного наследия;

- использование пиротехнических средств и фейерверков;

- поиск, выявление объектов археологического наследия без разрешения (открытого листа);

- изменение границ земельного участка без заключения исполнительного органа государственной власти Ивановской области, уполномоченного в области государственной охраны объектов культурного наследия;

- создание разрушающих вибрационных нагрузок динамическим воздействием на грунты.

Разрешается по согласованию с исполнительным органом государственной власти Ивановской области, уполномоченным в области государственной охраны объектов культурного наследия:

- благоустройство территории объекта культурного наследия, направленное на сохранение, использование и популяризацию объекта культурного наследия, а также на сохранение и восстановление планировочных, типологических, масштабных характеристик его историко-градостроительной и природной среды;

- проведение работ, направленных на обеспечение визуального восприятия объекта культурного наследия в его историко-градостроительной и природной среде, в том числе сохранение и восстановление сложившегося в природном ландшафте соотношения открытых и закрытых пространств.