

Комитет Ивановской области
по государственной охране объектов
культурного наследия

(наименование исполнительного органа
государственной власти Ивановской области)

ЗАРЕГИСТРИРОВАНО

« 04 » 09 2023 г.

Регистрационный № 231900095



КОМИТЕТ ИВАНОВСКОЙ ОБЛАСТИ ПО ГОСУДАРСТВЕННОЙ ОХРАНЕ ОБЪЕКТОВ КУЛЬТУРНОГО НАСЛЕДИЯ

П Р И К А З

« 04 » 09 2023

г. Иваново

№ 95-0

Об утверждении границ территории объекта культурного наследия федерального значения «Памятник М.В. Фрунзе», ск. М.Я. Харламов; бронза, камень, мрамор, 1927 г. (Ивановская область, г. Шуя, Фрунзе пл.)

В соответствии с Федеральным законом от 25.06.2002 № 73-ФЗ «Об объектах культурного наследия (памятниках истории и культуры) народов Российской Федерации», Законом Ивановской области от 13.07.2007 № 105-ОЗ «Об объектах культурного наследия (памятниках истории и культуры) в Ивановской области» п р и к а з ы в а ю:

1. Утвердить границы территории, режимы использования земельных участков в границах территории объекта культурного наследия федерального значения «Памятник М.В. Фрунзе», ск. М.Я. Харламов; бронза, камень, мрамор, 1927 г. (Ивановская область, г. Шуя, Фрунзе пл.) согласно приложению к настоящему приказу.

2. Отделу государственного надзора и учета объектов культурного наследия комитета Ивановской области по государственной охране объектов культурного наследия:

2.1. Уведомить заинтересованных лиц о принятии настоящего приказа;

2.2. В установленном порядке внести в Единый государственный реестр недвижимости сведения о границах территории объекта культурного наследия.

Председатель комитета

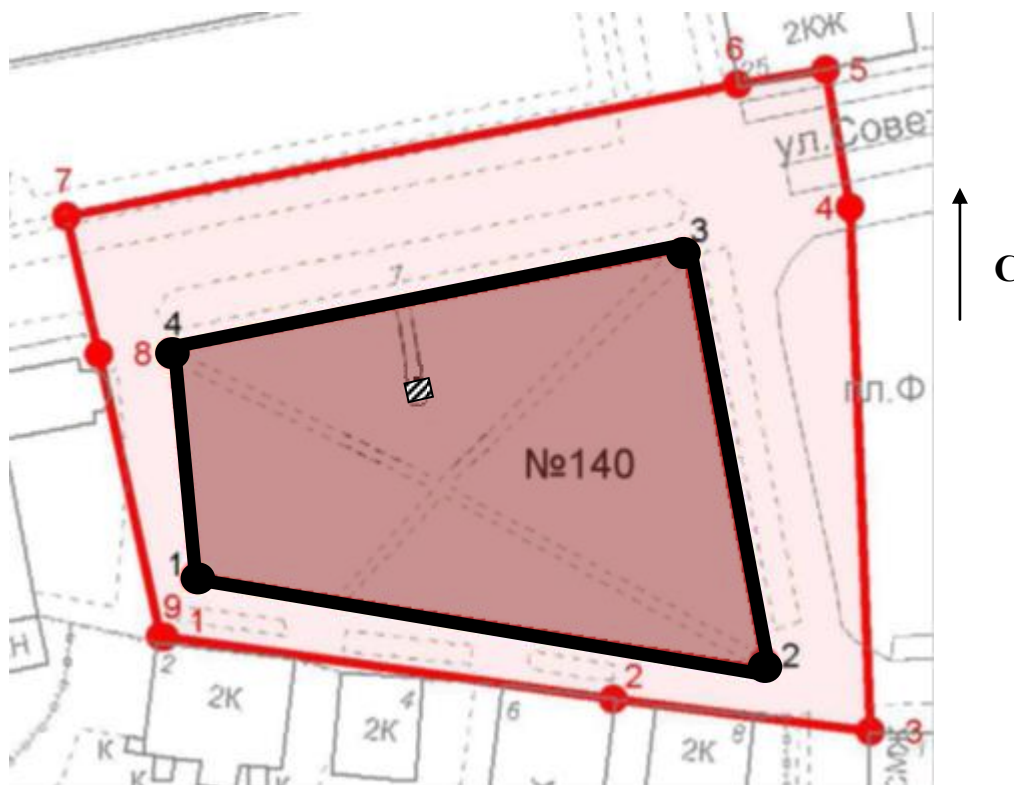
А.А. Макаров





Приложение
к приказу комитета
Ивановской области
по государственной охране
объектов культурного наследия
от 04.09.2023 № 95-о

Границы
территории объекта культурного наследия федерального значения «Памятник
М.В. Фрунзе», ск. М.Я. Харламов; бронза, камень, мрамор, 1927 г. (Ивановская
область, г. Шуя, Фрунзе пл.)

М 1:2000



Условные обозначения:

- 1 — 2 - границы территории объекта культурного наследия;
-  - объект культурного наследия;
-  - территория объекта культурного наследия;
- - поворотная точка границ территории объекта культурного наследия.

Координаты

характерных (поворотных) точек границ территории объекта культурного наследия федерального значения «Памятник М.В. Фрунзе», ск. М.Я. Харламов; бронза, камень, мрамор, 1927 г. (Ивановская область, г. Шуя, Фрунзе пл.)

Система координат МСК-37

Номер поворотной точки	Координаты	
	X	Y
1	2239565.48	288639.53
2	2239664.64	288627.57
3	2239650.02	288697.64
4	2239561.62	288679.74
1	2239565.48	288639.53

Описание

границ территории объекта культурного наследия федерального значения «Памятник М.В. Фрунзе», ск. М.Я. Харламов; бронза, камень, мрамор, 1927 г. (Ивановская область, г. Шуя, Фрунзе пл.)

Прохождение границы		Описание прохождения границы
от точки	до точки	
1	2	по внешней стороне южной границы ограждения объекта культурного наследия в южной части сквера на пл. Фрунзе;
2	3	по внешней стороне восточной границы ограждения объекта культурного наследия в восточной части сквера на пл. Фрунзе;
3	4	по внешней стороне северной границы ограждения объекта культурного наследия в северной части сквера на пл. Фрунзе;
4	1	по внешней стороне западной границы ограждения объекта культурного наследия в западной части сквера на пл. Фрунзе.

Режимы

использования земельных участков в границах территории объекта культурного наследия федерального значения «Памятник М.В. Фрунзе», ск. М.Я. Харламов; бронза, камень, мрамор, 1927 г. (Ивановская область, г. Шуя, Фрунзе пл.)

Запрещается:

- реконструкция, строительство капитальных и временных зданий и сооружений (хозяйственные постройки, гаражи), расположенных на территории объекта культурного наследия, в том числе линейных объектов, вышек сотовой связи, установка информационных и рекламных конструкций, навесов, киосков, автостоянок;

- самовольные посадки (порубки) деревьев и кустарников;

- ведение землеустроительных, земляных, строительных, мелиоративных, хозяйственных и иных работ, не связанных с сохранением объекта культурного наследия;

- использование пиротехнических средств и фейерверков;

- поиск, выявление объектов археологического наследия без разрешения (открытого листа);

- изменение границ земельного участка без заключения исполнительного органа государственной власти Ивановской области, уполномоченного в области государственной охраны объектов культурного наследия;

- создание разрушающих вибрационных нагрузок динамическим воздействием на грунты.

Разрешается по согласованию с исполнительным органом государственной власти Ивановской области, уполномоченным в области государственной охраны объектов культурного наследия:

- благоустройство территории объекта культурного наследия, направленное на сохранение, использование и популяризацию объекта культурного наследия, а также на сохранение и восстановление планировочных, типологических, масштабных характеристик его историко-градостроительной и природной среды;

- проведение работ, направленных на обеспечение визуального восприятия объекта культурного наследия в его историко-градостроительной и природной среде, в том числе сохранение и восстановление сложившегося в природном ландшафте соотношения открытых и закрытых пространств.