

Комитет Ивановской области
по государственной охране объектов
культурного наследия
(наименование исполнительного органа
государственной власти Ивановской области)

ЗАРЕГИСТРИРОВАНО
« 06 » 05 2024 г.
Регистрационный № 241900124

КОМИТЕТ ИВАНОВСКОЙ ОБЛАСТИ ПО ГОСУДАРСТВЕННОЙ ОХРАНЕ ОБЪЕКТОВ КУЛЬТУРНОГО НАСЛЕДИЯ

П Р И К А З

« 06 » 05 2024

г. Иваново

№ 124-0

О внесении изменений в приказ комитета Ивановской области по государственной охране объектов культурного наследия от 05.07.2016 № 34-о «О выявленных объектах культурного наследия, расположенных на территории Ивановского муниципального района Ивановской области»

В соответствии с Федеральным законом от 25.06.2002 № 73-ФЗ «Об объектах культурного наследия (памятниках истории и культуры) народов Российской Федерации», Законом Ивановской области от 13.07.2007 № 105-ОЗ «Об объектах культурного наследия (памятниках истории и культуры) в Ивановской области» в целях устранения технических ошибок, приведения правового акта в соответствие с нормами действующего законодательства
п р и к а з ы в а ю:

1. Внести в приказ комитета Ивановской области по государственной охране объектов культурного наследия от 05.07.2016 № 34-о «О выявленных объектах культурного наследия, расположенных на территории Ивановского муниципального района Ивановской области» следующие изменения:

1.1. Наименование приказа изложить в новой редакции: «О включении выявленных объектов культурного наследия, расположенных на территории Ивановского района Ивановской области, в единый государственный реестр объектов культурного наследия (памятников истории и культуры) народов Российской Федерации»;

1.2. В пункте 1 приказа слова «Ивановского муниципального района» заменить словами «Ивановского района»;

1.3. Пункт 2 приказа изложить в новой редакции:

«2. Утвердить границы территорий, режимы использования земельных участков в границах территорий объектов культурного наследия местного (муниципального) значения, указанных в приложении 1 к настоящему приказу, согласно приложениям 2, 3 к настоящему приказу.».

1.3. Пункт 3 приказа признать утратившим силу.

1.4. Приложения 1, 2 к приказу изложить в новой редакции согласно приложению к настоящему приказу;

1.5. Дополнить приказ приложением 3 согласно приложению к настоящему приказу.

2. Отделу государственного надзора и учета объектов культурного наследия комитета Ивановской области по государственной охране объектов культурного наследия:

2.1. Уведомить заинтересованных лиц о принятии настоящего приказа;

2.2. В установленном порядке внести в Единый государственный реестр недвижимости сведения о границах территории объекта культурного наследия.

Председатель комитета
Ивановской области по
государственной охране
объектов культурного наследия



А.А. Макаров

Приложение
к приказу комитета
Ивановской области
по государственной охране
объектов культурного наследия
от 06.05.2024 № 124-о


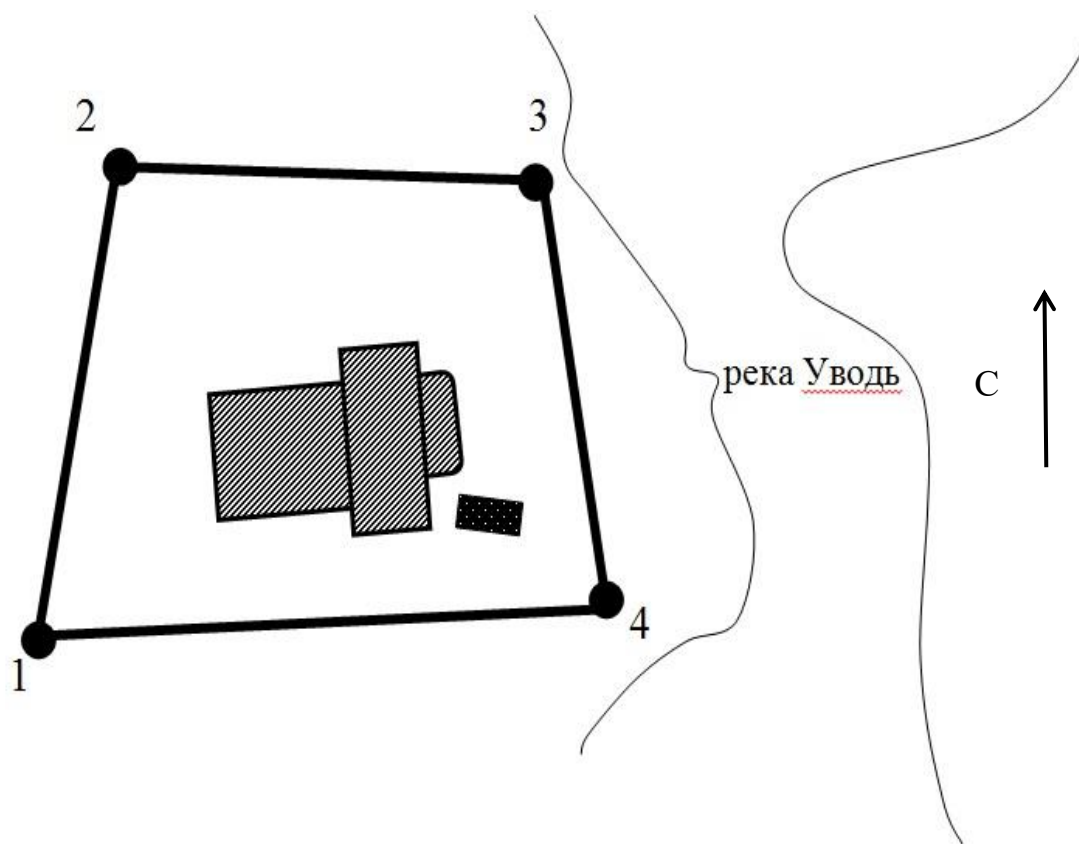
«Приложение 1
к приказу комитета
Ивановской области
по государственной охране
объектов культурного наследия
от 05.07.2016 № 34-о

Перечень
выявленных объектов культурного наследия, включаемых в единый
государственный реестр объектов культурного наследия (памятников истории и
культуры) народов Российской Федерации

| № п/п | Наименование выявленного объекта культурного наследия | Наименование объекта культурного наследия местного (муниципального) значения | Адрес объекта культурного наследия | Вид объекта культурного наследия |
|----------|--|--|--|--|
| 1 | Георгиевская церковь | «Георгиевская церковь», 1814 г. | Ивановская область, Ивановский район, с. Егорий | Памятник |
| 2 | Троицкая церковь | «Троицкая церковь», 1833 г. | Ивановская область, Ивановский район, с. Колбацкое, Троицкая ул. | Памятник |

Приложение 2
к приказу комитета
Ивановской области
по государственной охране
объектов культурного наследия
от 05.07.2016 № 34-о

Границы
территории объекта культурного наследия местного (муниципального)
значения «Георгиевская церковь», 1814 г. (Ивановская область, Ивановский
район, с. Егорий)



- граница территории памятника истории и культуры;



- объект культурного наследия «Георгиевская церковь», 1814 г.



- территория объекта культурного наследия федерального значения «Могила Властова Егора Ивановича (1770-1837)»

Описание

границ территории объекта культурного наследия местного (муниципального) значения «Георгиевская церковь», 1814 г. (Ивановская область, Ивановский район, с. Егорий)

| Прохождение границы | | Описание прохождения границы |
|---------------------|----------|---|
| от точки | до точки | |
| 1 | 2 | от юго-западного угла границы объекта культурного наследия, вдоль деревянного ограждения, на 53 метра на северо-восток до точки поворота границы территории объекта культурного наследия на восток; |
| 2 | 3 | от северо-западного угла территории объекта культурного наследия, вдоль деревянного ограждения, на 60 метров на восток до точки поворота границы территории объекта культурного наследия на юго-восток; |
| 3 | 4 | от точки 3 на юго-восток, параллельно восточному фасаду объекта культурного наследия, вдоль склона холма, на 52 метра на юго-восток до точки поворота границы территории объекта культурного наследия на запад; |
| 4 | 1 | от точки 4 в юго-западном направлении, параллельно северному фасаду объекта культурного наследия, на 65 метров на запад до точки поворота территории объекта культурного наследия на северо-восток. |

Координаты

характерных (поворотных) точек границы территории объекта культурного наследия местного (муниципального) значения «Георгиевская церковь», 1814 г. (Ивановская область, Ивановский район, с. Егорий)

Система координат МСК-37

| Номер поворотной точки | Координаты | |
|------------------------|------------|-----------|
| | X | Y |
| 1 | 2208041.40 | 315316.52 |
| 2 | 2208038.18 | 315371.43 |
| 3 | 2208090.76 | 315373.22 |
| 4 | 2208104.00 | 315325.38 |
| 1 | 2208041.40 | 315316.52 |

Режимы

использования земельных участков в границах территории объекта культурного наследия местного (муниципального) значения «Георгиевская церковь», 1814 г. (Ивановская область, Ивановский район, с. Егорий)

Запрещается:

- реконструкция, строительство капитальных и временных зданий и сооружений (хозяйственные постройки, гаражи), расположенных на территории объекта культурного наследия, в том числе линейных объектов, вышек сотовой связи, установка информационных и рекламных конструкций, вывесок, навесов, киосков, автостоянок;

- ведение землеустроительных, земляных, строительных, мелиоративных, хозяйственных и иных работ, не связанных с сохранением объекта культурного наследия;

- использование пиротехнических средств и фейерверков;

- поиск, выявление объектов археологического наследия без разрешения (открытого листа);

- создание разрушающих вибрационных нагрузок динамическим воздействием на грунты;

- нарушение традиционно открытых пространств, облика окрестностей, характерной среды: местоположением, планировкой, типом и характером построек и насаждений, инженерным оборудованием, благоустройством;

- строительство в непосредственной близости к объекту культурного наследия зданий «агрессивных» по объемам, форме завершения, архитектурному решению, по пластике и цвету, по типу покрытия, вносящих диссонанс в ландшафт и визуальные панорамы.

Разрешается по согласованию с органом охраны объектов культурного наследия:

- благоустройство территории объекта культурного наследия, направленное на сохранение, использование и популяризацию объекта культурного наследия, а также на сохранение и восстановление планировочных, типологических, масштабных характеристик его историко-градостроительной и природной среды;

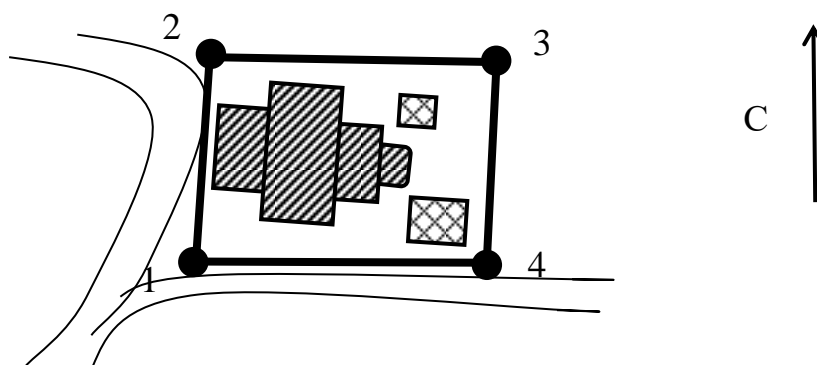
- проведение работ, направленных на обеспечение сохранности особенностей объекта культурного наследия, являющихся основаниями для включения его в единый государственный реестр объектов культурного наследия (памятников истории и культуры) народов Российской Федерации и подлежащих обязательному сохранению;



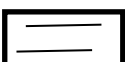

- проведение работ, направленных на обеспечение визуального восприятия объекта культурного наследия в его историко-градостроительной и природной среде, в том числе сохранение и восстановление сложившегося в природном ландшафте соотношения открытых и закрытых пространств;

- нейтрализация дисгармоничных зданий и сооружений, способом облицовки фасадов традиционными материалами нейтральной цветовой гаммы или с применением маскировочной окраски.

Приложение 3
к приказу комитета
Ивановской области
по государственной охране
объектов культурного наследия
от 05.07.2016 № 34-о

Границы
территории объекта культурного наследия местного (муниципального)
значения «Троицкая церковь», 1833 г. (Ивановская область, Ивановский район,
с. Колбацкое, Троицкая ул.)



-  - граница территории памятника истории и культуры;
-  - объект культурного наследия;
-  - существующие линии дорог;
-  - зеленые насаждения.

Описание

границ территории объекта культурного наследия местного (муниципального) значения «Троицкая церковь», 1833 г. (Ивановская область, Ивановский район, с. Колбацкое, Троицкая ул.)

| Прохождение границы | | Описание прохождения границы |
|---------------------|----------|---|
| от точки | до точки | |
| 1 | 2 | от юго-западного угла границы объекта культурного наследия на 45 метров на северо-восток до точки поворота границы территории объекта культурного наследия на юго-восток; |
| 2 | 3 | от северо-западного угла территории объекта культурного наследия на 60 метров на восток до точки поворота границы территории объекта культурного наследия на юг; |
| 3 | 4 | от точки 3 на 45 метров на юг до точки поворота границы территории объекта культурного наследия на запад; |
| 4 | 1 | от точки 4 в северо-западном направлении на 60 метров до точки поворота территории объекта культурного наследия на северо-восток. |

Координаты

характерных (поворотных) точек границы территории объекта культурного наследия местного (муниципального) значения «Троицкая церковь», 1833 г. (Ивановская область, Ивановский район, с. Колбацкое, Троицкая ул.)

Система координат местная

| Номер поворотной точки | Координаты | |
|------------------------|------------|--------|
| | X | Y |
| 1 | 310285 | 241712 |
| 2 | 310330 | 241712 |
| 3 | 310330 | 241772 |
| 4 | 310285 | 241772 |
| 1 | 310285 | 241712 |

Режимы

использования земельных участков в границах территории объекта культурного наследия местного (муниципального) значения «Троицкая церковь», 1833 г. (Ивановская область, Ивановский район, с. Колбацкое, Троицкая ул.)

Запрещается:

- реконструкция, строительство капитальных и временных зданий и сооружений (хозяйственные постройки, гаражи), расположенных на территории объекта культурного наследия, в том числе линейных объектов, вышек сотовой связи, установка информационных и рекламных конструкций, вывесок, навесов, киосков, автостоянок;

- ведение землеустроительных, земляных, строительных, мелиоративных, хозяйственных и иных работ, не связанных с сохранением объекта культурного наследия;

- использование пиротехнических средств и фейерверков;

- поиск, выявление объектов археологического наследия без разрешения (открытого листа);

- создание разрушающих вибрационных нагрузок динамическим воздействием на грунты;

- нарушение традиционно открытых пространств, облика окрестностей, характерной среды: местоположением, планировкой, типом и характером построек и насаждений, инженерным оборудованием, благоустройством;

- строительство в непосредственной близости к объекту культурного наследия зданий «агрессивных» по объемам, форме завершения, архитектурному решению, по пластике и цвету, по типу покрытия, вносящих диссонанс в ландшафт и визуальные панорамы.

Разрешается по согласованию с органом охраны объектов культурного наследия:

- благоустройство территории объекта культурного наследия, направленное на сохранение, использование и популяризацию объекта культурного наследия, а также на сохранение и восстановление планировочных, типологических, масштабных характеристик его историко-градостроительной и природной среды;

- проведение работ, направленных на обеспечение сохранности особенностей объекта культурного наследия, являющихся основаниями для включения его в единый государственный реестр объектов культурного наследия (памятников истории и культуры) народов Российской Федерации и подлежащих обязательному сохранению;

- проведение работ, направленных на обеспечение визуального восприятия объекта культурного наследия в его историко-градостроительной и природной среде, в том числе сохранение и восстановление сложившегося в природном ландшафте соотношения открытых и закрытых пространств;

- нейтрализация дисгармоничных зданий и сооружений, способом облицовки фасадов традиционными материалами нейтральной цветовой гаммы или с применением маскировочной окраски.».