

Комитет Ивановской области  
по государственной охране объектов  
культурного наследия  
(наименование исполнительного органа  
государственной власти Ивановской области)

**ЗАРЕГИСТРИРОВАНО**

« 21 » 08 2023 г.

Регистрационный № 231900073



**КОМИТЕТ ИВАНОВСКОЙ ОБЛАСТИ  
ПО ГОСУДАРСТВЕННОЙ ОХРАНЕ ОБЪЕКТОВ  
КУЛЬТУРНОГО НАСЛЕДИЯ**

**П Р И К А З**

« 21 » 08 2023

г. Иваново

№ 73-0

Об утверждении границ территории объекта культурного наследия федерального значения «Две братские могилы воинов, павших в бою с поляками в 1609 г.» (Ивановская область, г. Кинешма, Вичугская ул., 92, стр. 1)

В соответствии с Федеральным законом от 25.06.2002 № 73-ФЗ «Об объектах культурного наследия (памятниках истории и культуры) народов Российской Федерации», Законом Ивановской области от 13.07.2007 № 105-ОЗ «Об объектах культурного наследия (памятниках истории и культуры) в Ивановской области» п р и к а з ы в а ю:

1. Утвердить границы территории, режимы использования земельных участков в границах территории объекта культурного наследия федерального значения «Две братские могилы воинов, павших в бою с поляками в 1609 г.» (Ивановская область, г. Кинешма, Вичугская ул., 92, стр. 1) согласно приложению к настоящему приказу.

2. Отделу государственного надзора и учета объектов культурного наследия комитета Ивановской области по государственной охране объектов культурного наследия:

2.1. Уведомить заинтересованных лиц о принятии настоящего приказа;

2.2. В установленном порядке внести в Единый государственный реестр

недвижимости сведения о границах территории объекта культурного наследия.

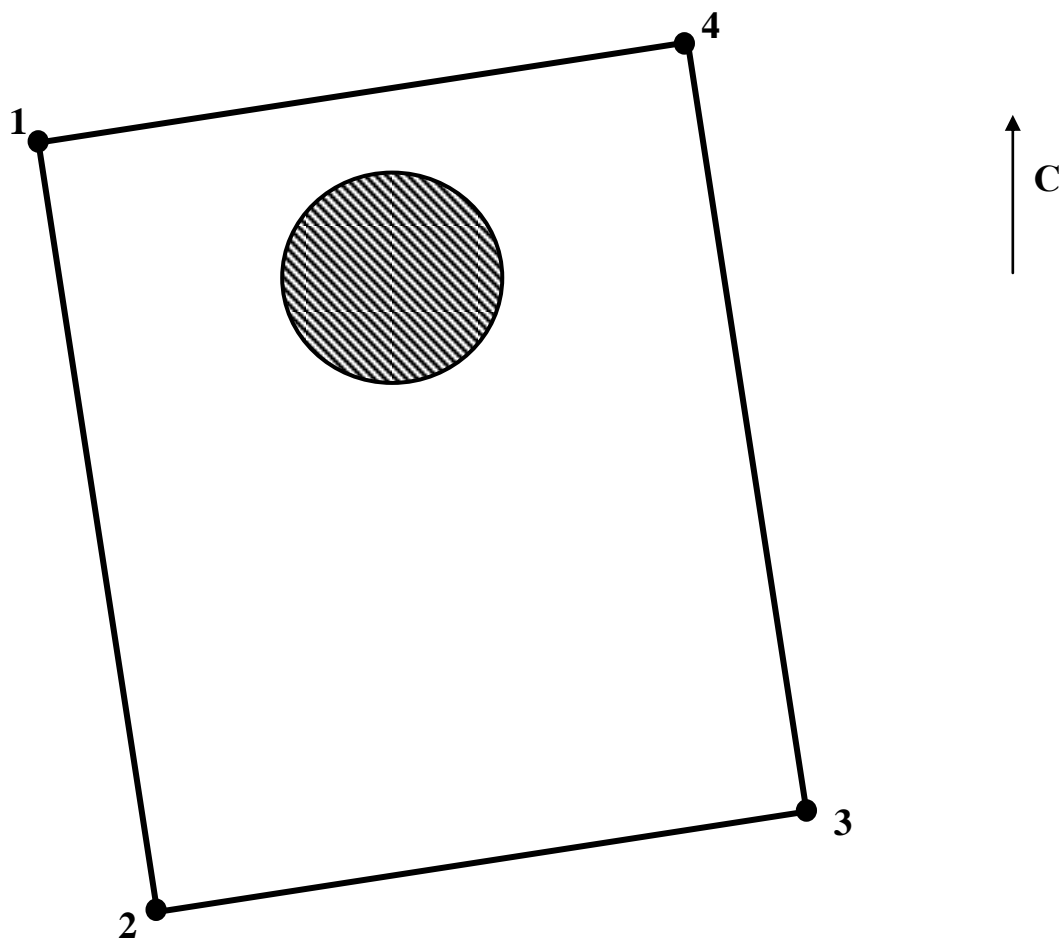
Председатель комитета  
Ивановской области по  
государственной охране  
объектов культурного наследия






А.А. Макаров

Границы  
территории объекта культурного наследия федерального значения «Две братские  
могилы воинов, павших в бою с поляками в 1609 г.» (Ивановская область,  
г. Кинешма, Вичугская ул., 92, стр. 1)

М 1:100



Условные обозначения:

-  - объект культурного наследия;
-  - территория объекта культурного наследия;
-  - поворотная точка границ территории объекта культурного наследия.

### Координаты

характерных (поворотных) точек границ территории объекта культурного наследия федерального значения «Две братские могилы воинов, павших в бою с поляками в 1609 г.» (Ивановская область, г. Кинешма, Вичугская ул., 92, стр. 1)

### Система координат МСК-37

Номер поворотной точки	Координаты	
	X	Y
1	2285224.00	354438.45
2	2285229.46	354421.24
3	2285243.43	354426.04
4	2285237.87	354442.52
1	2285224.00	354438.45

### Описание

границ территории объекта культурного наследия федерального значения «Две братские могилы воинов, павших в бою с поляками в 1609 г.» (Ивановская область, г. Кинешма, Вичугская ул., 92, стр. 1)

Прохождение границы		Описание прохождения границы
от точки	до точки	
1	2	от северо-западного угла территории объекта культурного наследия на юг на 10 метров до юго-западного угла территории объекта культурного наследия.
2	3	от юго-западного угла территории объекта культурного наследия на восток перпендикулярно линии 1-2 на 9 метров до юго-восточного угла территории объекта культурного наследия.
3	4	от юго-восточного угла территории объекта культурного наследия на север перпендикулярно линии 2-3 на 9 метров до северо-восточного угла территории объекта культурного наследия.
4	1	от северо-восточного угла территории объекта культурного наследия на запад перпендикулярно линии 3-4 на 10 метров до северо-западного угла территории объекта культурного наследия.

## Режимы

использования земельных участков в границах территории объекта культурного наследия федерального значения «Две братские могилы воинов, павших в бою с поляками в 1609 г.» (Ивановская область, г. Кинешма, Вичугская ул., 92, стр. 1)

Запрещается:

- реконструкция, строительство капитальных и временных зданий и сооружений (хозяйственные постройки, гаражи), расположенных на территории объекта культурного наследия, в том числе линейных объектов, вышек сотовой связи, установка информационных и рекламных конструкций, навесов, киосков, автостоянок;

- самовольные посадки (порубки) деревьев и кустарников;

- ведение землеустроительных, земляных, строительных, мелиоративных, хозяйственных и иных работ, не связанных с сохранением объекта культурного наследия;

- использование пиротехнических средств и фейерверков;

- поиск, выявление объектов археологического наследия без разрешения (открытого листа);

- изменение границ земельного участка без заключения исполнительного органа государственной власти Ивановской области, уполномоченного в области государственной охраны объектов культурного наследия;

- создание разрушающих вибрационных нагрузок динамическим воздействием на грунты.

Разрешается по согласованию с исполнительным органом государственной власти Ивановской области, уполномоченным в области государственной охраны объектов культурного наследия:

- благоустройство территории объекта культурного наследия, направленное на сохранение, использование и популяризацию объекта культурного наследия, а также на сохранение и восстановление планировочных, типологических, масштабных характеристик его историко-градостроительной и природной среды;

- проведение работ, направленных на обеспечение визуального восприятия объекта культурного наследия в его историко-градостроительной и природной среде, в том числе сохранение и восстановление сложившегося в природном ландшафте соотношения открытых и закрытых пространств.