

**КОМИТЕТ ИВАНОВСКОЙ ОБЛАСТИ  
ПО ГОСУДАРСТВЕННОЙ ОХРАНЕ ОБЪЕКТОВ  
КУЛЬТУРНОГО НАСЛЕДИЯ**

**П Р И К А З**

« 14 » 02 2023

г. Иваново

№ 23-0

Об утверждении границ территории объекта культурного наследия регионального значения «Воинское кладбище, на котором захоронено 113 советских воинов, умерших от ран в госпиталях в годы Великой Отечественной войны (Установлены надгробные плиты и обелиск)», 1941-1945 гг. (Ивановская область, г. Вичуга, район южной границы города)

В соответствии с Федеральным законом от 25.06.2002 № 73-ФЗ «Об объектах культурного наследия (памятниках истории и культуры) народов Российской Федерации», Законом Ивановской области от 13.07.2007 № 105-ОЗ «Об объектах культурного наследия (памятниках истории и культуры) в Ивановской области»

п р и к а з ы в а ю:

1. Утвердить границы территории, режимы использования земельных участков в границах территории объекта культурного наследия регионального значения «Воинское кладбище, на котором захоронено 113 советских воинов, умерших от ран в госпиталях в годы Великой Отечественной войны (Установлены надгробные плиты и обелиск)», 1941-1945 гг. (Ивановская область, г. Вичуга, район южной границы города) согласно приложению к настоящему приказу.

2. Отделу государственного надзора и учета объектов культурного наследия комитета Ивановской области по государственной охране объектов культурного наследия:

2.1. Уведомить заинтересованных лиц о принятии настоящего приказа;

2.2. В установленном порядке внести в Единый государственный реестр

недвижимости сведения о границах территории объекта культурного наследия.

Председатель комитета  
Ивановской области по  
государственной охране  
объектов культурного наследия



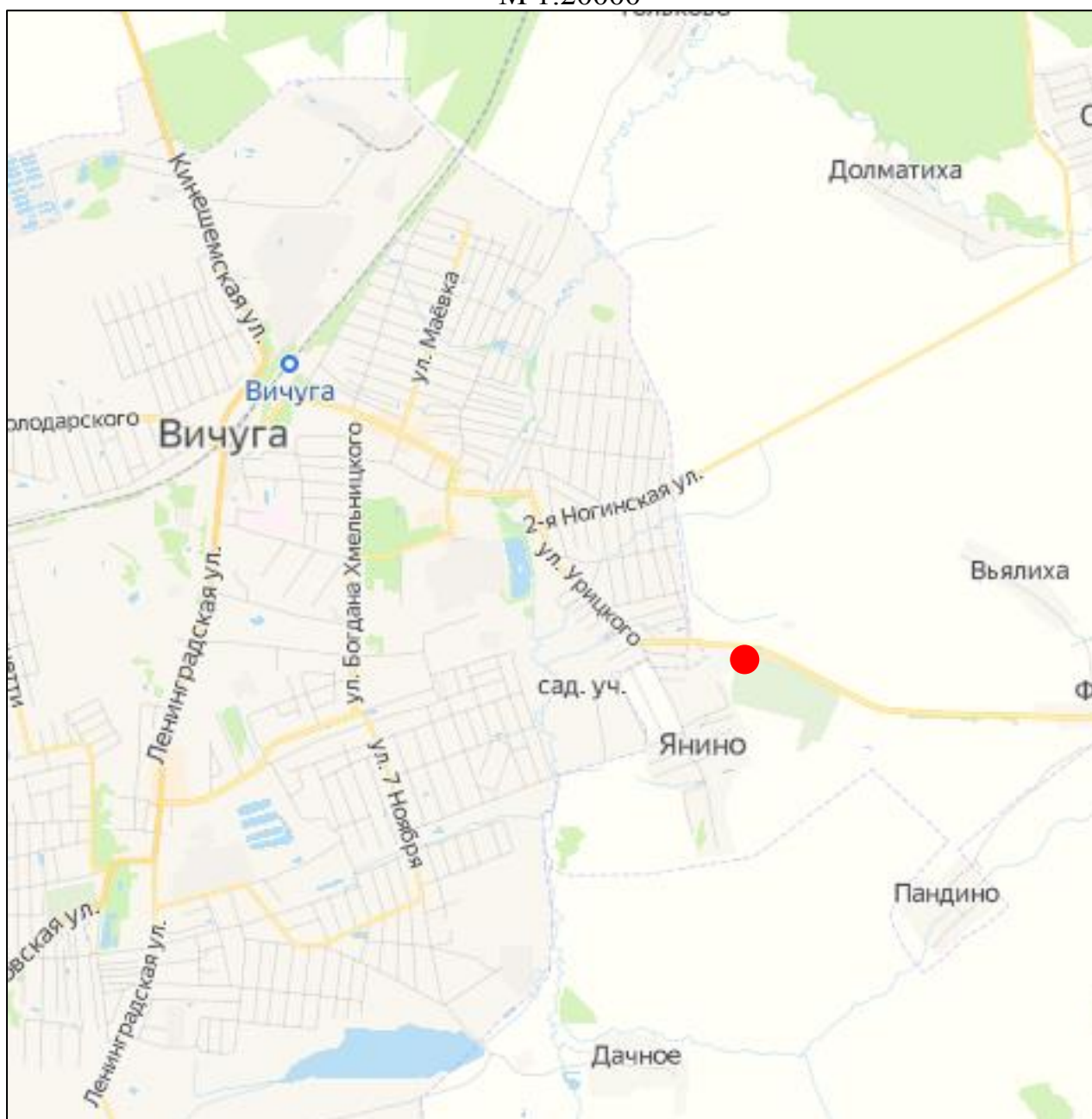
А.А. Макаров

Приложение  
к приказу комитета  
Ивановской области  
по государственной охране  
объектов культурного наследия  
от 14.02.2023 № 23-о

Границы

территории объекта культурного наследия регионального значения «Воинское кладбище, на котором захоронено 113 советских воинов, умерших от ран в госпиталях в годы Великой Отечественной войны (Установлены надгробные плиты и обелиск)», 1941-1945 гг. (Ивановская область, г. Вичуга, район южной границы города)


М 1:20000



Условные обозначения:

- Месторасположение объекта культурного наследия.


М 1:1000



Условные обозначения:



Граница территории объекта культурного наследия.



Объект культурного наследия.

- Характерная (поворотная) точка границы территории объекта культурного наследия и ее номер.

### Координаты

характерных (поворотных) точек границ территории объекта культурного наследия регионального значения «Воинское кладбище, на котором захоронено 113 советских воинов, умерших от ран в госпиталях в годы Великой Отечественной войны (Установлены надгробные плиты и обелиск)», 1941-1945 гг. (Ивановская область, г. Вичуга, район южной границы города)

### Система координат МСК-37

| Номер поворотной точки | Координаты |            |
|------------------------|------------|------------|
|                        | X          | Y          |
| 1                      | 328427.59  | 2275279.90 |
| 2                      | 328427.07  | 2275282.44 |
| 3                      | 328417.71  | 2275280.55 |
| 4                      | 328416.18  | 2275288.68 |
| 5                      | 328353.50  | 2275276.23 |
| 6                      | 328355.55  | 2275268.09 |
| 7                      | 328300.45  | 2275256.55 |
| 8                      | 328300.16  | 2275258.26 |
| 9                      | 328293.15  | 2275257.04 |
| 10                     | 328294.44  | 2275249.59 |
| 11                     | 328301.44  | 2275250.81 |
| 12                     | 328301.06  | 2275253.06 |
| 1                      | 328427.59  | 2275279.90 |

### Описание

границ территории объекта культурного наследия регионального значения «Воинское кладбище, на котором захоронено 113 советских воинов, умерших от ран в госпиталях в годы Великой Отечественной войны (Установлены надгробные плиты и обелиск)», 1941-1945 гг. (Ивановская область, г. Вичуга, район южной границы города)

| Прохождение границы |          | Описание прохождения границы             |
|---------------------|----------|--|
| от точки            | до точки |  |
| 1                   | 2        | в юго-восточном направлении 2,58 м.      |
| 2                   | 3        | в юго-западном направлении 9,55 м.       |
| 3                   | 4        | в юго-восточном направлении 8,27 м.      |
| 4                   | 5        | в юго-западном направлении 63,91 м.      |
| 5                   | 6        | в северо-западном направлении 8,38 м.    |
| 6                   | 7        | в юго-западном направлении 56,29 м.      |
| 7                   | 8        | в юго-восточном направлении 1,73 м.      |
| 8                   | 9        | в юго-западном направлении 7,10 м.       |
| 9                   | 10       | в северо-западном направлении 7,56 м.    |
| 10                  | 11       | в северо-восточном направлении 7,11 м.   |
| 11                  | 12       | в юго-восточном направлении 2,29 м.      |
| 12                  | 1        | в северо-восточном направлении 129,35 м. |

## Режимы

использования земельных участков в границах территории объекта культурного наследия регионального значения «Воинское кладбище, на котором захоронено 113 советских воинов, умерших от ран в госпиталях в годы Великой Отечественной войны (Установлены надгробные плиты и обелиск)», 1941-1945 гг. (Ивановская область, г. Вичуга, район южной границы города)

Запрещается:

- строительство объектов капитального строительства;
- увеличение объемно-пространственных характеристик объектов капитального строительства, существующих на территории объектов культурного наследия;
- проведение земляных, строительных, мелиоративных и иных работ, за исключением работ по сохранению объекта культурного наследия или его отдельных элементов, сохранению историко-градостроительной или природной среды объекта культурного наследия;
- ведение хозяйственной деятельности, противоречащей требованиям обеспечения сохранности объекта культурного наследия.

Разрешается:

- проведение работ по сохранению объекта культурного наследия;
- проведение работ по сохранению историко-градостроительной или природной среды объекта культурного наследия;
- ведение хозяйственной деятельности, не противоречащей требованиям обеспечения сохранности объектов культурного наследия и позволяющей обеспечить функционирование объекта культурного наследия в современных условиях.