


Комитет Ивановской области
по государственной охране объектов
культурного наследия

(наименование исполнительного органа
государственной власти Ивановской области)

ЗАРЕГИСТРИРОВАНО

« 14 » 02 2023 г.

Регистрационный № 231900016



КОМИТЕТ ИВАНОВСКОЙ ОБЛАСТИ ПО ГОСУДАРСТВЕННОЙ ОХРАНЕ ОБЪЕКТОВ КУЛЬТУРНОГО НАСЛЕДИЯ

П Р И К А З

« 14 » 02 2023

г. Иваново

№ 16-0

Об утверждении границ территории объекта культурного наследия регионального значения «Ансамбль двух церквей», начало XVI в.-1830 г.: «Церковь Смоленской Божьей Матери», 1709 г., «Церковь Святых мучеников Флора и Лавра», 1830 г.
(Ивановская область, Ивановский район, д. Ярлыково, 34)

В соответствии с Федеральным законом от 25.06.2002 № 73-ФЗ «Об объектах культурного наследия (памятниках истории и культуры) народов Российской Федерации», Законом Ивановской области от 13.07.2007 № 105-ОЗ «Об объектах культурного наследия (памятниках истории и культуры) в Ивановской области»

п р и к а з ы в а ю:

1. Утвердить границы территории, режимы использования земельных участков в границах территории объекта культурного наследия регионального значения «Ансамбль двух церквей», начало XVI в.-1830 г.: «Церковь Смоленской Божьей Матери», 1709 г., «Церковь Святых мучеников Флора и Лавра», 1830 г. (Ивановская область, Ивановский район, д. Ярлыково, 34) согласно приложению к настоящему приказу.

2. Отделу государственного надзора и учета объектов культурного наследия комитета Ивановской области по государственной охране объектов культурного наследия:

2.1. Уведомить заинтересованных лиц о принятии настоящего приказа;

2.2. В установленном порядке внести в Единый государственный реестр

недвижимости сведения о границах территории объекта культурного наследия.

Председатель комитета
Ивановской области по
государственной охране
объектов культурного наследия

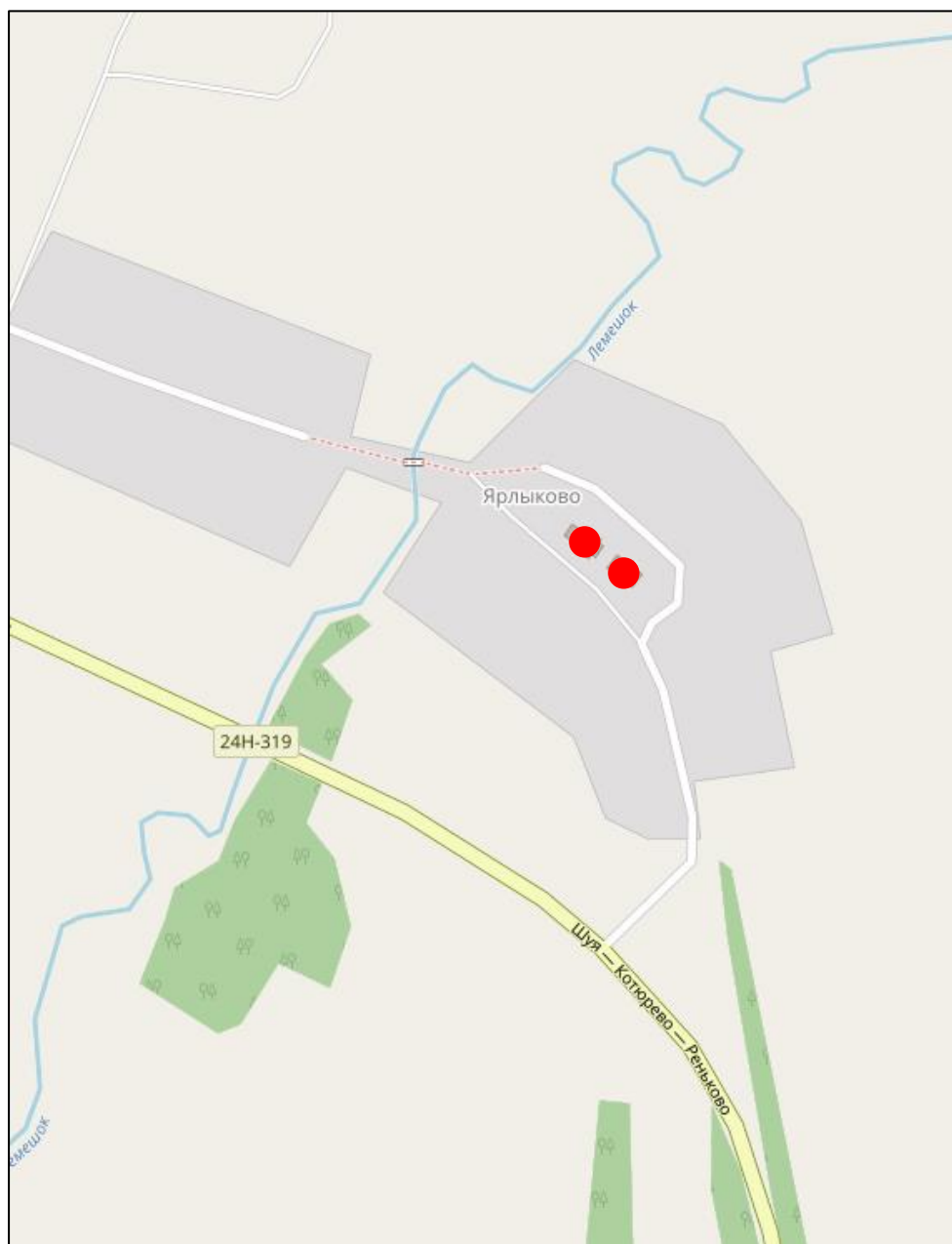


А.А. Макаров

Приложение
к приказу комитета
Ивановской области
по государственной охране
объектов культурного наследия
от 14.02.2023 № 16-о

Границы
территории объекта культурного наследия регионального значения «Ансамбль двух
церквей», начало XVI в.-1830 г.: «Церковь Смоленской Божьей Матери», 1709 г.,
«Церковь Святых мучеников Флора и Лавра», 1830 г. (Ивановская область,
Ивановский район, д. Ярлыково, 34)

М 1:10000




Условные обозначения:

- Месторасположение объекта культурного наследия.



Условные обозначения:



Граница территории объекта культурного наследия.



Объект культурного наследия в составе: 1 – Смоленская церковь, 2 – Церковь Святых Флора и Лавра.



Характерная (поворотная) точка границы территории объекта культурного наследия и ее номер.

Координаты

характерных (поворотных) точек границ территории объекта культурного наследия регионального значения «Ансамбль двух церквей», начало XVI в.-1830 г.: «Церковь Смоленской Божьей Матери», 1709 г., «Церковь Святых мучеников Флора и Лавра», 1830 г. (Ивановская область, Ивановский район, д. Ярлыково, 34)

Система координат МСК-37

Номер поворотной точки	Координаты	
	X	Y
1	312762.53	237921.03
2	312760.67	237929.75
3	312733.19	237961.18
4	312729.42	237966.34
5	312732.44	237968.40
6	312720.39	237984.42
7	312717.68	237982.50
8	312711.21	237991.51
9	312698.27	238001.45
10	312667.69	237978.19
11	312736.74	237898.20
1	312762.53	237921.03

Описание

границ территории объекта культурного наследия регионального значения «Ансамбль двух церквей», начало XVI в.-1830 г.: «Церковь Смоленской Божьей Матери», 1709 г., «Церковь Святых мучеников Флора и Лавра», 1830 г. (Ивановская область, Ивановский район, д. Ярлыково, 34)

Прохождение границы		Описание прохождения границы
от точки	до точки	
1	2	в юго-восточном направлении 8,90 м.
2	3	в юго-восточном направлении 41,74 м.
3	4	в юго-восточном направлении 6,39 м.
4	5	в северо-восточном направлении 3,66 м.
5	6	в юго-восточном направлении 20,05 м.
6	7	в юго-западном направлении 3,32 м.
7	8	в юго-восточном направлении 11,09 м.
8	9	в юго-восточном направлении 16,31 м.
9	10	в юго-западном направлении 38,42 м.
10	11	в северо-западном направлении 105,67 м.
11	1	в северо-восточном направлении 34,44 м.

Режимы

использования земельных участков в границах территории объекта культурного наследия регионального значения «Ансамбль двух церквей», начало XVI в.-1830 г.: «Церковь Смоленской Божьей Матери», 1709 г., «Церковь Святых мучеников Флора и Лавра», 1830 г. (Ивановская область, Ивановский район, д. Ярлыково, 34)

Запрещается:

- строительство объектов капитального строительства;
- увеличение объемно-пространственных характеристик объектов капитального строительства, существующих на территории объектов культурного наследия;
- проведение земляных, строительных, мелиоративных и иных работ, за исключением работ по сохранению объекта культурного наследия или его отдельных элементов, сохранению историко-градостроительной или природной среды объекта культурного наследия;
- ведение хозяйственной деятельности, не направленной на обеспечение функционирования объекта культурного наследия в современных условиях;
- ведение хозяйственной деятельности, противоречащей требованиям обеспечения сохранности объекта культурного наследия.

Разрешается:

- проведение работ по сохранению объекта культурного наследия;
- проведение работ по сохранению историко-градостроительной или природной среды объекта культурного наследия;
- ведение хозяйственной деятельности, не противоречащей требованиям обеспечения сохранности объектов культурного наследия и позволяющей обеспечить функционирование объекта культурного наследия в современных условиях.