

Комитет Ивановской области
по государственной охране объектов
культурного наследия

(наименование исполнительного органа
государственной власти Ивановской области)

ЗАРЕГИСТРИРОВАНО

« 14 » 02 2023 г.

Регистрационный № 231900022

КОМИТЕТ ИВАНОВСКОЙ ОБЛАСТИ ПО ГОСУДАРСТВЕННОЙ ОХРАНЕ ОБЪЕКТОВ КУЛЬТУРНОГО НАСЛЕДИЯ

П Р И К А З

« 14 » 02 2023

г. Иваново

№ 22-0

Об утверждении границ территории объекта культурного наследия регионального значения «Воинское кладбище, на котором захоронено 26 советских воинов, умерших от ран в госпиталях в годы Великой Отечественной войны (Установлены надгробные плиты и обелиск)», 1941-1945 гг. (Ивановская область, г. Вичуга, 2-я Библиотечная ул.)

В соответствии с Федеральным законом от 25.06.2002 № 73-ФЗ «Об объектах культурного наследия (памятниках истории и культуры) народов Российской Федерации», Законом Ивановской области от 13.07.2007 № 105-ОЗ «Об объектах культурного наследия (памятниках истории и культуры) в Ивановской области»

п р и к а з ы в а ю:

1. Утвердить границы территории, режимы использования земельных участков в границах территории объекта культурного наследия регионального значения «Воинское кладбище, на котором захоронено 26 советских воинов, умерших от ран в госпиталях в годы Великой Отечественной войны (Установлены надгробные плиты и обелиск)», 1941-1945 гг. (Ивановская область, г. Вичуга, 2-я Библиотечная ул.) согласно приложению к настоящему приказу.

2. Отделу государственного надзора и учета объектов культурного наследия комитета Ивановской области по государственной охране объектов культурного наследия:

2.1. Уведомить заинтересованных лиц о принятии настоящего приказа;

2.2. В установленном порядке внести в Единый государственный реестр

недвижимости сведения о границах территории объекта культурного наследия.

Председатель комитета
Ивановской области по
государственной охране
объектов культурного наследия



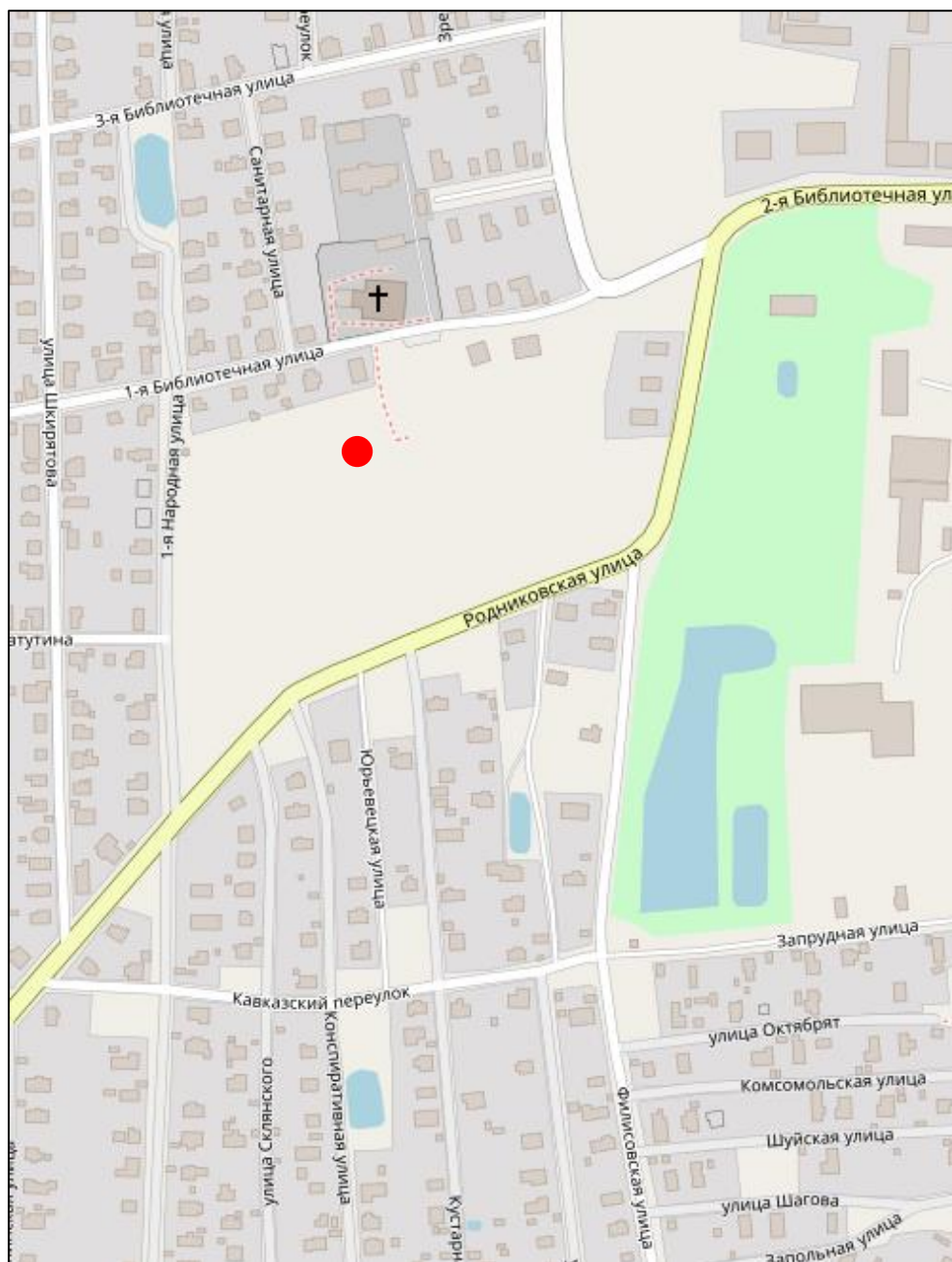
А.А. Макаров

Приложение
к приказу комитета
Ивановской области
по государственной охране
объектов культурного наследия
от 14.02.2023 № 22-о

Границы

территории объекта культурного наследия регионального значения «Воинское кладбище, на котором захоронено 26 советских воинов, умерших от ран в госпиталях в годы Великой Отечественной войны (Установлены надгробные плиты и обелиск)», 1941-1945 гг. (Ивановская область, г. Вичуга, 2-я Библиотечная ул.)

М 1:10000




Условные обозначения:

- Месторасположение объекта культурного наследия.


М 1:1000



Условные обозначения:



Граница территории объекта культурного наследия.



Объект культурного наследия.



Характерная (поворотная) точка границы территории объекта культурного наследия и ее номер.

Координаты

характерных (поворотных) точек границ территории объекта культурного наследия регионального значения «Воинское кладбище, на котором захоронено 26 советских воинов, умерших от ран в госпиталях в годы Великой Отечественной войны (Установлены надгробные плиты и обелиск)», 1941-1945 гг. (Ивановская область, г. Вичуга, 2-я Библиотечная ул.)

Система координат МСК-37

Номер поворотной точки	Координаты	
	X	Y
1	327050.56	2271525.37
2	327056.52	2271548.61
3	327050.26	2271550.36
4	327044.06	2271527.16
1	327050.56	2271525.37

Описание

границ территории объекта культурного наследия регионального значения «Воинское кладбище, на котором захоронено 26 советских воинов, умерших от ран в госпиталях в годы Великой Отечественной войны (Установлены надгробные плиты и обелиск)», 1941-1945 гг. (Ивановская область, г. Вичуга, 2-я Библиотечная ул.)

Прохождение границы		Описание прохождения границы
от точки	до точки	
1	2	в северо-восточном направлении 23,97 м.
2	3	в юго-восточном направлении 6,50 м.
3	4	в юго-западном направлении 24,01 м.
4	1	в северо-западном направлении 6,74 м.

Режимы

использования земельных участков в границах территории объекта культурного наследия регионального значения «Воинское кладбище, на котором захоронено 26 советских воинов, умерших от ран в госпиталях в годы Великой Отечественной войны (Установлены надгробные плиты и обелиск)», 1941-1945 гг. (Ивановская область, г. Вичуга, 2-я Библиотечная ул.)

Запрещается:

- строительство объектов капитального строительства;
- увеличение объемно-пространственных характеристик объектов капитального строительства, существующих на территории объектов культурного наследия;
- проведение земляных, строительных, мелиоративных и иных работ, за исключением работ по сохранению объекта культурного наследия или его отдельных элементов, сохранению историко-градостроительной или природной среды объекта культурного наследия;
- ведение хозяйственной деятельности, противоречащей требованиям обеспечения сохранности объекта культурного наследия.

Разрешается:

- проведение работ по сохранению объекта культурного наследия;
- проведение работ по сохранению историко-градостроительной или природной среды объекта культурного наследия;
- ведение хозяйственной деятельности, не противоречащей требованиям обеспечения сохранности объектов культурного наследия и позволяющей обеспечить функционирование объекта культурного наследия в современных условиях.