


Комитет Ивановской области
по государственной охране объектов
культурного наследия
(наименование исполнительного органа
государственной власти Ивановской области)

ЗАРЕГИСТРИРОВАНО
« 29 » 08 2023 г.
Регистрационный № 231900081



КОМИТЕТ ИВАНОВСКОЙ ОБЛАСТИ ПО ГОСУДАРСТВЕННОЙ ОХРАНЕ ОБЪЕКТОВ КУЛЬТУРНОГО НАСЛЕДИЯ

П Р И К А З

« 29 » 08 2023

г. Иваново

№ 81-0

Об утверждении границ территории объекта культурного наследия федерального значения «Памятное место – «Река Талка», где в 1893-1895 гг. и в 1905 г. проходили маевки и революционные собрания иваново-вознесенских рабочих. Здесь в 1905 г. были расстреляны жандармами иваново-вознесенские рабочие», 1893-1895 гг., 1905 г. (Ивановская область, г. Иваново, река Талка)

В соответствии с Федеральным законом от 25.06.2002 № 73-ФЗ «Об объектах культурного наследия (памятниках истории и культуры) народов Российской Федерации», Законом Ивановской области от 13.07.2007 № 105-ОЗ «Об объектах культурного наследия (памятниках истории и культуры) в Ивановской области» п р и к а з ы в а ю:

1. Утвердить границы территории, режимы использования земельных участков в границах территории объекта культурного наследия федерального значения «Памятное место – «Река Талка», где в 1893-1895 гг. и в 1905 г. проходили маевки и революционные собрания иваново-вознесенских рабочих. Здесь в 1905 г. были расстреляны жандармами иваново-вознесенские рабочие», 1893-1895 гг., 1905 г. (Ивановская область, г. Иваново, река Талка) согласно приложению к настоящему приказу.


2. Отделу государственного надзора и учета объектов культурного наследия комитета Ивановской области по государственной охране объектов культурного

наследия:

2.1. Уведомить заинтересованных лиц о принятии настоящего приказа;

2.2. В установленном порядке внести в Единый государственный реестр недвижимости сведения о границах территории объекта культурного наследия.

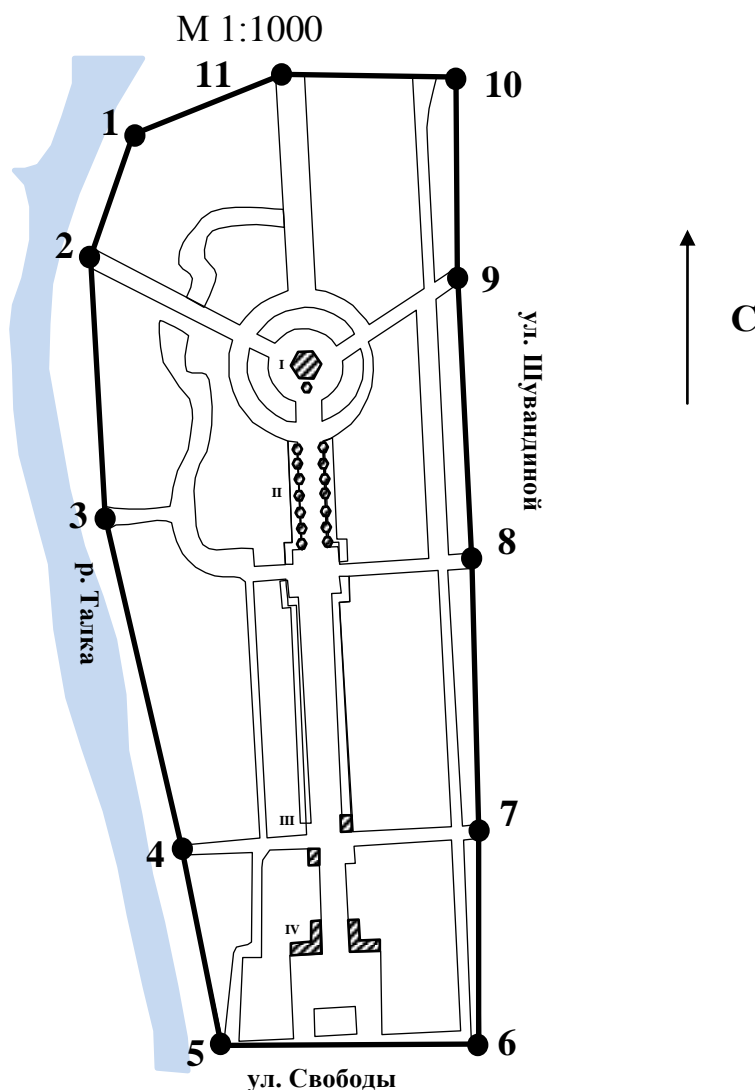
Председатель комитета
Ивановской области по
государственной охране
объектов культурного наследия



А.А. Макаров

Приложение
к приказу комитета
Ивановской области
по государственной охране
объектов культурного наследия
от 29.08.2023 № 81-о

Границы
территории объекта культурного наследия федерального значения «Памятное
место – «Река Талка», где в 1893-1895 гг. и в 1905 г. проходили маевки и
революционные собрания иваново-вознесенских рабочих. Здесь в 1905 г. были
расстреляны жандармами иваново-вознесенские рабочие», 1893-1895 гг., 1905 г.
(Ивановская область, г. Иваново, река Талка)



Условные обозначения:



– объект культурного наследия;



– территория объекта культурного наследия;



– поворотная точка границ территории объекта культурного наследия.

I

– памятник-обелиск с чашей вечного огня;

II

– аллея героев революции;

III

– памятный знак близ места гибели Ф.А. Афанасьева;

IV

– пилоны народного входа.

Координаты

характерных (поворотных) точек границ территории объекта культурного наследия федерального значения «Памятное место – «Река Талка», где в 1893-1895 гг. и в 1905 г. проходили маевки и революционные собрания иваново-вознесенских рабочих. Здесь в 1905 г. были расстреляны жандармами иваново-вознесенские рабочие», 1893-1895 гг., 1905 г. (Ивановская область, г. Иваново, река Талка)

Система координат МСК-37

Номер поворотной точки	Координаты	
	X	Y
1	2216895.75	307630.14
2	2216867.87	307598.22
3	2216882.41	307466.91
4	2216910.29	307335.99
5	2216932.51	307249.32
6	2217041.31	307255.61
7	2217039.03	307351.57
8	2217034.00	307475.25
9	2217025.11	307605.79
10	2217023.05	307656.21
11	2216956.88	307658.04
1	2216895.75	307630.14

Описание

границ территории объекта культурного наследия федерального значения «Памятное место – «Река Талка», где в 1893-1895 гг. и в 1905 г. проходили маевки и революционные собрания иваново-вознесенских рабочих. Здесь в 1905 г. были расстреляны жандармами иваново-вознесенские рабочие», 1893-1895 гг., 1905 г. (Ивановская область, г. Иваново, река Талка)

Прохождение границы		Описание прохождения границы
от точки	до точки	
1	2	от точки, расположенной в северо-западной части территории объекта культурного наследия на внутренней стороне пешеходной дорожки, на юг вдоль внутренней стороны западной пешеходной дорожки до точки пересечения с пешеходной дорожкой, радиально исходящей из центра скульптурной композиции «Памятник-обелиск с чашей вечного огня»;
2	3	от точки пересечения с пешеходной дорожкой, радиально исходящей из центра скульптурной композиции «Памятник-обелиск с чашей вечного огня», на юг вдоль внутренней стороны западной пешеходной дорожки до точки пресечения с

Прохождение границы		Описание прохождения границы
от точки	до точки	
		запланированной пешеходной дорожкой, исходящей от площадки на южной границе скульптурной композиции «Аллея героев революции»;
3	4	от точки пресечения с запланированной пешеходной дорожкой, исходящей от площадки на южной границе скульптурной композиции «Аллея героев революции», на юго-восток вдоль внутренней стороны западной пешеходной дорожки до точки пересечения с запланированной пешеходной дорожкой, исходящей от площадки со скульптурной композицией «Памятный знак близ места гибели Ф.А. Афанасьева»;
4	5	от точки пересечения с пешеходной дорожкой, исходящей от площадки со скульптурной композицией «Памятный знак близ места гибели Ф.А. Афанасьева», на юго-восток до юго-западного угла территории объекта культурного наследия;
5	6	от юго-западного угла территории объекта культурного наследия на восток вдоль красной линии улицы Свободы до юго-восточного угла территории объекта культурного наследия;
6	7	от юго-восточного угла территории объекта культурного наследия на север параллельно внешней стороне восточной пешеходной дорожки до пересечения с пешеходной дорожкой, исходящей от площадки со скульптурной композицией «Памятный знак близ места гибели Ф.А. Афанасьева»;
7	8	от пересечения с пешеходной дорожкой, исходящей от площадки со скульптурной композицией «Памятный знак близ места гибели Ф.А. Афанасьева», на север параллельно внешней стороне восточной пешеходной дорожки до пересечения с планируемой пешеходной дорожкой, исходящей от площадки на южной границе скульптурной композиции «Аллея героев революции»;
8	9	от пересечения с планируемой пешеходной дорожкой, исходящей от площадки на южной границе скульптурной композиции «Аллея героев революции», на север параллельно внешней стороне восточной пешеходной дорожки до пересечения с пешеходной дорожкой, радиально исходящей из центра скульптурной композиции «Памятник-обелиск с чашей вечного огня»;
9	10	от пересечения с пешеходной дорожкой, радиально исходящей из центра скульптурной композиции «Памятник-обелиск с чашей вечного огня», на север параллельно внешней стороне восточной пешеходной

Прохождение границы		Описание прохождения границы
от точки	до точки	
		дорожки до северо-восточного угла территории объекта культурного наследия;
10	11	от северо-восточного угла территории объекта культурного наследия на запад вдоль внутренней стороны северной пешеходной дорожки до крайней северной точки территории объекта культурного наследия;
11	1	от крайней северной точки территории объекта культурного наследия на юго-запад вдоль внутренней стороны северной пешеходной дорожки до точки, расположенной в северо-западной части территории объекта культурного наследия на внутренней стороне пешеходной дорожки.

Режимы

использования земельных участков в границах территории объекта культурного наследия федерального значения «Памятное место – «Река Талка», где в 1893-1895 гг. и в 1905 г. проходили маевки и революционные собрания иваново-вознесенских рабочих. Здесь в 1905 г. были расстреляны жандармами иваново-вознесенские рабочие», 1893-1895 гг., 1905 г. (Ивановская область, г. Иваново, река Талка)

Запрещается:

- реконструкция, строительство капитальных и временных зданий и сооружений (хозяйственные постройки, гаражи), расположенных на территории объекта культурного наследия, в том числе линейных объектов, вышек сотовой связи, установка информационных и рекламных конструкций, навесов, киосков, автостоянок;

- самовольные посадки (порубки) деревьев и кустарников;

- ведение землеустроительных, земляных, строительных, мелиоративных, хозяйственных и иных работ, не связанных с сохранением объекта культурного наследия;

- использование пиротехнических средств и фейерверков;

- поиск, выявление объектов археологического наследия без разрешения (открытого листа);

- изменение границ земельного участка без заключения исполнительного органа государственной власти Ивановской области, уполномоченного в области государственной охраны объектов культурного наследия;

- создание разрушающих вибрационных нагрузок динамическим воздействием на грунты.

Разрешается по согласованию с исполнительным органом государственной власти Ивановской области, уполномоченным в области государственной охраны объектов культурного наследия:

- благоустройство территории объекта культурного наследия, направленное на сохранение, использование и популяризацию объекта культурного наследия, а также на сохранение и восстановление планировочных, типологических, масштабных характеристик его историко-градостроительной и природной среды;

- проведение работ, направленных на обеспечение визуального восприятия объекта культурного наследия в его историко-градостроительной и природной среде, в том числе сохранение и восстановление сложившегося в природном ландшафте соотношения открытых и закрытых пространств.