



КОМИТЕТ ИВАНОВСКОЙ ОБЛАСТИ ПО ГОСУДАРСТВЕННОЙ ОХРАНЕ ОБЪЕКТОВ КУЛЬТУРНОГО НАСЛЕДИЯ

П Р И К А З

« 06 » 12 2022

г. Иваново

№ 61-0


**Об утверждении границ территории объекта культурного наследия
регионального значения «Жилой дом В.П. Дурденевского», 1830-е гг.
(Ивановская область, г. Иваново, Рабфаковская ул., 8А)**

В соответствии с Федеральным законом от 25.06.2002 № 73-ФЗ «Об объектах культурного наследия (памятниках истории и культуры) народов Российской Федерации», Законом Ивановской области от 13.07.2007 № 105-ОЗ «Об объектах культурного наследия (памятниках истории и культуры) в Ивановской области»

п р и к а з ы в а ю:

1. Утвердить границы территории объекта культурного наследия регионального значения «Жилой дом В.П. Дурденевского», 1830-е гг. (Ивановская область, г. Иваново, Рабфаковская ул., 8А).
2. Отделу государственного надзора и учета объектов культурного наследия комитета Ивановской области по государственной охране объектов культурного наследия:
 - 2.1. Уведомить заинтересованных лиц о принятии настоящего приказа;
 - 2.2. В установленном порядке внести в единый государственный реестр недвижимости сведения о границах территории объекта культурного наследия.

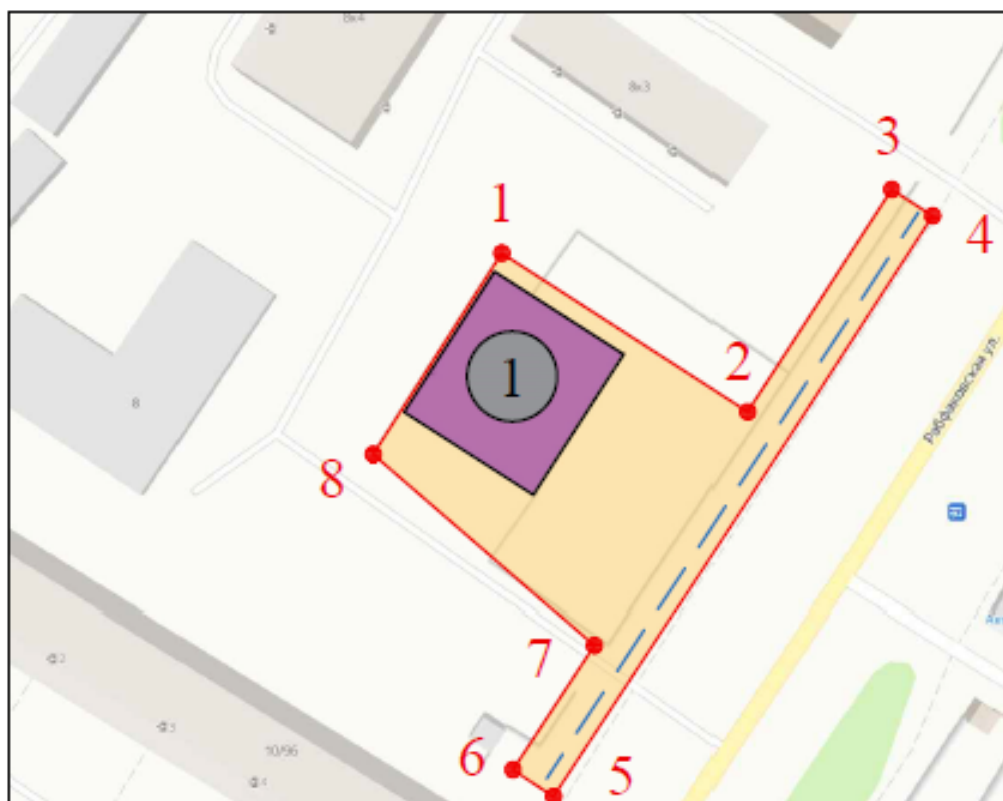
Председатель комитета



А.С. Рожкова





Границы

территории объекта культурного наследия регионального значения
«Жилой дом В.П. Дурденевского», 1830-е гг. (Ивановская область, г. Иваново,
Рабфаковская ул., 8А)



Масштаб 1:1000

Условные обозначения:

-  - Объект культурного наследия (памятник) регионального значения «Жилой дом В.П. Дурденевского», 1830-е гг. (Ивановская область, г. Иваново, ул. Рабфаковская, д.8А).
-  - Территория объекта культурного наследия (памятник) регионального значения «Жилой дом В.П. Дурденевского», 1830-е гг. (Ивановская область, г. Иваново, ул. Рабфаковская, д.8А).
-  - Обозначение характерной поворотной точки.
-  - Кирпичный забор.

Описание

границ территории объекта культурного наследия регионального значения «Жилой дом В.П. Дурденевского», 1830-е гг. (Ивановская область, г. Иваново, Рабфаковская ул., 8А)

Граница территории объекта культурного наследия (памятника) регионального значения «Жилой дом В.П. Дурденевского», 1830-е гг. (Ивановская область, г. Иваново, ул. Рабфаковская, д. 8А) представляет собой замкнутый контур и проходит:

от т.1 до т.2	от точки 1 (северная) на юго-восток параллельно фасаду памятника до точки 2 (юго-восточная) (до каменной ограды)
от т.2 до т.3	от точки 2 (юго-восточная) вдоль каменной ограды до точки 3 (северо-восточная) (до точки завершения каменной ограды)
от т.3 до т.4	от точки 3 (северо-восточная) до точки 4 (восточная) между каменной оградой и кирпичным хозяйственным строением,
от т.4 до т.5	от точки 4 (восточная) вдоль каменной ограды до точки 5 (южная)
от т.5 до т.6	от точки 5 (южная) пересекая линию каменной ограды в месте ее разрушения до точки 6 (юго-западная)
от т.6 до т.7	от точки 6 (юго-западная) до точки 7 (северо-восточная) (до северной калитки (за проездом к зданию памятника)
от т.7 до т.8	от точки 7 (северо-восточная) до точки 8 (западная)
от т.8 до т.1	от точки 8 (западная) вдоль дворового фасада памятника замыкая контур до исходной точки 1 (северная)

Координаты

характерных (поворотных) точек границы территории объекта культурного наследия регионального значения «Жилой дом В.П. Дурденевского», 1830-е гг. (Ивановская область, г. Иваново, Рабфаковская ул., 8А)

Система координат местная (МСК-37)

Номер поворотной точки	Координаты	
	X	Y
1	306377.63	2213687.56
2	306357.25	2213719.16
3	306385.80	2213737.62
4	306382.39	2213742.88
5	306307.88	2213694.22
6	306311.31	2213688.99
7	306327.22	2213699.44
8	306351.80	2213671.05
1	306377.63	2213687.56

Режимы

использования земельного участка в границах территории объекта культурного наследия регионального значения «Жилой дом В.П. Дурденевского», 1830-е гг. (Ивановская область, г. Иваново, Рабфаковская ул., 8А)

В границах территории объекта культурного наследия (памятника) регионального значения «Жилой дом В.П. Дурденевского», 1830-е гг. (Ивановская область, г. Иваново, ул. Рабфаковская, д. 8А) **разрешается**:

- проведение работ по сохранению объекта культурного наследия (меры, направленные на обеспечение физической сохранности и сохранение историко-культурной ценности объекта культурного наследия, предусматривающие консервацию, ремонт, реставрацию, приспособление объекта культурного наследия для современного использования и включающие в себя научно-исследовательские, изыскательские, проектные и производственные работы, научное руководство проведением работ по сохранению объекта культурного наследия, технический и авторский надзор за проведением данных работ);

- реконструкция, ремонт существующих дорог, инженерных коммуникаций, благоустройство, озеленение, установка малых архитектурных форм, информационных знаков и указателей, иная хозяйственная деятельность, не противоречащая требованиям обеспечения сохранности объекта культурного наследия и позволяющая обеспечить функционирование объекта культурного наследия в современных условиях, обеспечивающая недопущение ухудшения состояния территории объекта культурного наследия, включенного в единый государственный реестр объектов культурного наследия (памятников истории и культуры) народов Российской Федерации, поддержание территории объекта культурного наследия в благоустроенном состоянии;

- ведение мониторинга состояния объекта культурного наследия, территории объекта культурного наследия;

- проведение археологических работ.

В границах территории объекта культурного наследия (памятника) регионального значения «Жилой дом В.П. Дурденевского», 1830-е гг. (Ивановская область, г. Иваново, ул. Рабфаковская, д. 8А) **запрещается**:

- строительство объектов капитального строительства и увеличение объемно-пространственных характеристик, существующих на территории памятника объектов капитального строительства;

- проведение земляных, строительных, мелиоративных работ и иных работ, за исключением работ по сохранению объекта культурного наследия или его отдельных элементов, сохранению историко-градостроительной или природной среды объекта культурного наследия;

- установка рекламных конструкций, распространение наружной рекламы;

- осуществление любых видов деятельности, ухудшающих экологические условия и гидрологический режим на территории объекта культурного наследия, создающих вибрационные нагрузки динамическим воздействием на грунты в зоне их взаимодействия с объектом культурного наследия.