



Комитет Ивановской области
по государственной охране объектов
культурного наследия
(наименование исполнительного органа
государственной власти Ивановской области)

ЗАРЕГИСТРИРОВАНО
«06» сентября 2023 г.
Регистрационный № 2319 00102

КОМИТЕТ ИВАНОВСКОЙ ОБЛАСТИ ПО ГОСУДАРСТВЕННОЙ ОХРАНЕ ОБЪЕКТОВ КУЛЬТУРНОГО НАСЛЕДИЯ

П Р И К А З

«06» 09 2023

г. Иваново

№ 102-0

Об утверждении границ территории объекта культурного наследия федерального значения «Колокольня Троицкой церкви», 1700 г. (Ивановская область, Ильинский район, с. Аньково, Советская ул., 1)

В соответствии с Федеральным законом от 25.06.2002 № 73-ФЗ «Об объектах культурного наследия (памятниках истории и культуры) народов Российской Федерации», Законом Ивановской области от 13.07.2007 № 105-ОЗ «Об объектах культурного наследия (памятниках истории и культуры) в Ивановской области» п р и к а з ы в а ю:

1. Утвердить границы территории, режимы использования земельных участков в границах территории объекта культурного наследия федерального значения «Колокольня Троицкой церкви», 1700 г. (Ивановская область, Ильинский район, с. Аньково, Советская ул., 1) согласно приложению к настоящему приказу.

2. Отделу государственного надзора и учета объектов культурного наследия комитета Ивановской области по государственной охране объектов культурного наследия:

2.1. Уведомить заинтересованных лиц о принятии настоящего приказа;

2.2. В установленном порядке внести в Единый государственный реестр недвижимости сведения о границах территории объекта культурного наследия.

Председатель комитета

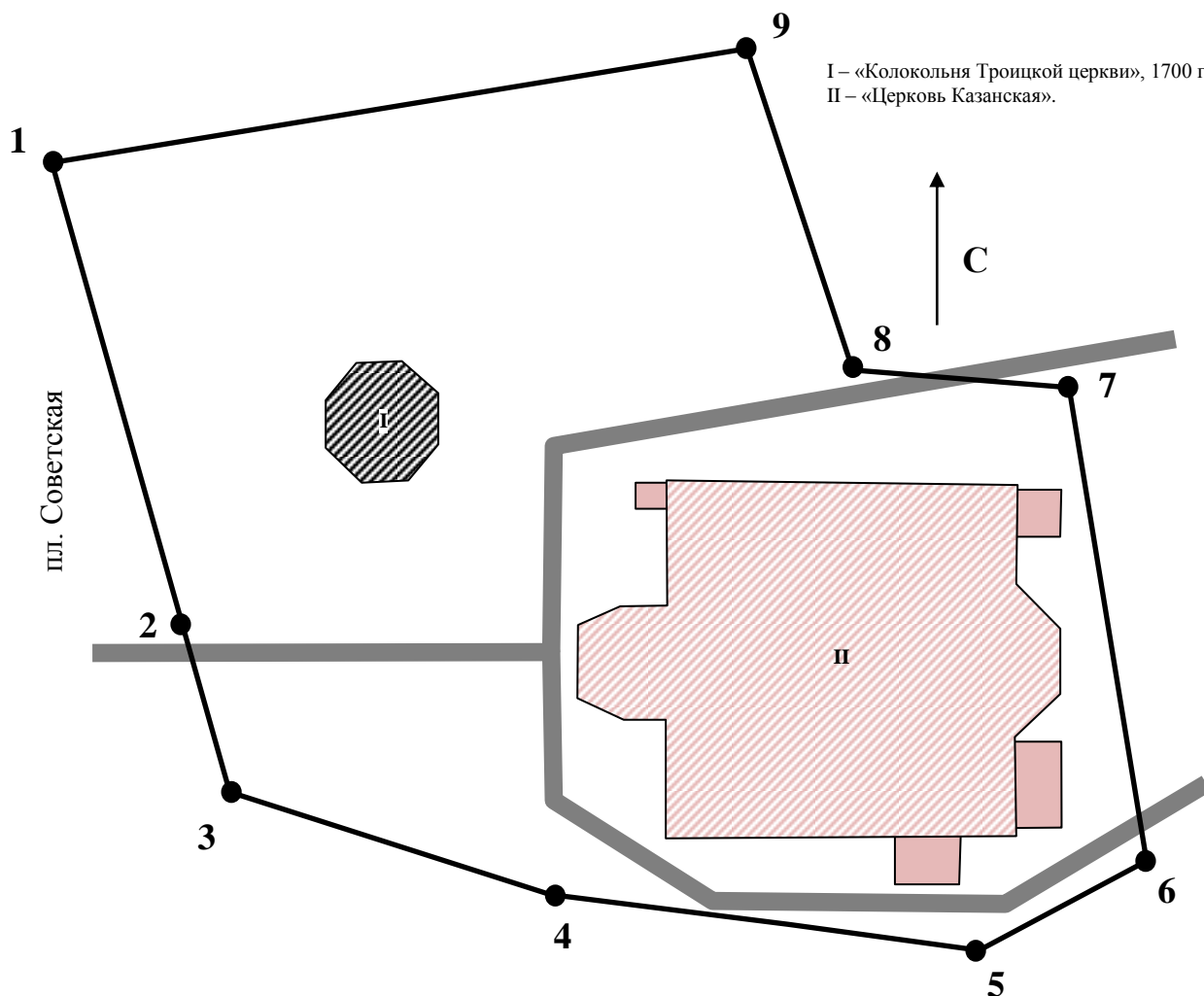
А.А. Макаров








Приложение
к приказу комитета
Ивановской области
по государственной охране
объектов культурного наследия
от 06.09.2023 № 102-о

Границы
территории объекта культурного наследия федерального значения «Колокольня
Троицкой церкви», 1700 г. (Ивановская область, Ильинский район, с. Аньково,
Советская ул., 1)

М 1:800



Условные обозначения:

-  - объект культурного наследия;
-  - территория объекта культурного наследия;
-  - объект культурного наследия, расположенный на территории объекта культурного наследия федерального значения;
-  - строения, расположенные на территории объекта культурного наследия;
-  - поворотная точка границ территории объекта культурного наследия.

Координаты
характерных (поворотных) точек границ территории объекта культурного наследия федерального значения «Колокольня Троицкой церкви», 1700 г.
(Ивановская область, Ильинский район, с. Аньково, Советская ул., 1)

Система координат МСК-37

Номер поворотной точки	Координаты	
	X	Y
1	1335298.48	299808.01
2	1335315.57	299781.71
3	1335328.31	299764.46
4	1335358.55	299778.05
5	1335385.06	299790.56
6	1335396.05	299796.98
7	1335372.24	299830.19
8	1335357.69	299823.45
9	1335340.74	299845.70
1	1335298.48	299808.01

Описание

границ территории объекта культурного наследия федерального значения «Колокольня Троицкой церкви», 1700 г. (Ивановская область, Ильинский район, с. Аньково, Советская ул., 1)

Прохождение границы		Описание прохождения границы
от точки	до точки	
1	2	от северо-западного угла территории объекта культурного наследия на юго-восток до точки 2, лежащей к западу от входной группы двухэтажного кирпичного нежилого здания (Казанская церковь);
2	3	от точки 2, лежащей к западу от входной группы двухэтажного кирпичного нежилого здания (Казанская церковь), на юго-восток до юго-западного угла территории объекта культурного наследия;
3	4	от юго-западного угла территории объекта культурного наследия на юго-запад до северо-западного угла территории садового участка, лежащего вне территории объекта культурного наследия;
4	5	от северо-западного угла территории садового участка, лежащего вне территории объекта культурного наследия с южной стороны, на юго-восток вдоль внешней границы деревянного ограждения (забора) садового участка, лежащего вне территории объекта культурного наследия, до точки 5;
5	6	от точки 5 на северо-восток до юго-восточного угла

Прохождение границы		Описание прохождения границы
от точки	до точки	
		территории объекта культурного наследия;
6	7	от юго-восточного угла территории объекта культурного наследия на северо-запад до северо-западного угла территории садового участка, лежащего вне территории объекта культурного наследия с восточной стороны;
7	8	от северо-западного угла территории садового участка, лежащего вне территории объекта культурного наследия с восточной стороны, на северо-запад до юго-западного угла территории садового участка, лежащего вне территории объекта культурного наследия с северной стороны;
8	9	от юго-западного угла территории садового участка, лежащего вне территории объекта культурного наследия с северной стороны на северо-запад вдоль внешней границы металлического, деревянного ограждений (заборов) территории садового участка, лежащего вне территории объекта культурного наследия с северной стороны, до северо-восточного угла территории объекта культурного наследия;
9	1	от северо-восточного угла территории объекта культурного наследия на юго-запад до северо-западного угла территории объекта культурного наследия.

Режимы

использования земельных участков в границах территории объекта культурного наследия федерального значения «Колокольня Троицкой церкви», 1700 г.
(Ивановская область, Ильинский район, с. Аньково, Советская ул., 1)

Запрещается:

- реконструкция, строительство капитальных и временных зданий и сооружений (хозяйственные постройки, гаражи), расположенных на территории объекта культурного наследия, в том числе линейных объектов, вышек сотовой связи, установка информационных и рекламных конструкций, навесов, киосков, автостоянок;

- самовольные посадки (порубки) деревьев и кустарников;

- ведение землеустроительных, земляных, строительных, мелиоративных, хозяйственных и иных работ, не связанных с сохранением объекта культурного наследия;

- использование пиротехнических средств и фейерверков;

- поиск, выявление объектов археологического наследия без разрешения (открытого листа);

- изменение границ земельного участка без заключения исполнительного органа государственной власти Ивановской области, уполномоченного в области государственной охраны объектов культурного наследия;

- создание разрушающих вибрационных нагрузок динамическим воздействием на грунты.

Разрешается по согласованию с исполнительным органом государственной власти Ивановской области, уполномоченным в области государственной охраны объектов культурного наследия:

- благоустройство территории объекта культурного наследия, направленное на сохранение, использование и популяризацию объекта культурного наследия, а также на сохранение и восстановление планировочных, типологических, масштабных характеристик его историко-градостроительной и природной среды;

- проведение работ, направленных на обеспечение визуального восприятия объекта культурного наследия в его историко-градостроительной и природной среде, в том числе сохранение и восстановление сложившегося в природном ландшафте соотношения открытых и закрытых пространств.