



КОМИТЕТ ИВАНОВСКОЙ ОБЛАСТИ ПО ГОСУДАРСТВЕННОЙ ОХРАНЕ ОБЪЕКТОВ КУЛЬТУРНОГО НАСЛЕДИЯ

П Р И К А З

«25» 03 2026

г. Иваново

№ 36-0

О включении выявленного объекта культурного наследия «Храмовый комплекс церковей Благовещенской и Дм. Солунского: Благовещенская церковь; Церковь Дмитрия Солунского» (Ивановская область, Ильинский район, с. Игрищи) в единый государственный реестр объектов культурного наследия (памятников истории и культуры) народов Российской Федерации в качестве объекта культурного наследия местного (муниципального) значения «Храмовый комплекс села Игрищи», 1791-1810 гг.: «Благовещенская церковь», 1791 г., «Церковь Дмитрия Солунского», 1810 г. (Ивановская область, Ильинский район, с. Игрищи)

В соответствии с Федеральным законом от 25.06.2002 № 73-ФЗ «Об объектах культурного наследия (памятниках истории и культуры) народов Российской Федерации», результатами, полученными при проведении государственной историко-культурной экспертизы,

п р и к а з ы в а ю:

1. Включить выявленный объект культурного наследия «Храмовый комплекс церковей Благовещенской и Дм. Солунского: Благовещенская церковь; Церковь Дмитрия Солунского» (Ивановская область, Ильинский район, с. Игрищи) в единый государственный реестр объектов культурного наследия (памятников истории и культуры) народов Российской Федерации в качестве объекта культурного наследия местного (муниципального) значения «Храмовый комплекс села Игрищи», 1791-1810 гг. (Ивановская область, Ильинский район, с. Игрищи) (вид – ансамбль) и входящих в его состав объектов культурного наследия местного (муниципального) значения «Благовещенская церковь», 1791 г. (Ивановская область, Ильинской район, с. Игрищи, к северу от церкви Дмитрия Солунского) (вид – памятник), «Церковь Дмитрия Солунского», 1810 г. (Ивановская область, Ильинской район, с. Игрищи, 118) (вид – памятник).

2. Утвердить границы территории, режимы использования земельных участков в границах территории объекта культурного наследия местного (муниципального) значения «Храмовый комплекс села Игрищи», 1791-1810 гг.:

«Благовещенская церковь», 1791 г., «Церковь Дмитрия Солунского», 1810 г. (Ивановская область, Ильинский район, с. Игрищи) согласно приложению к настоящему приказу.

3. Отделу государственного надзора и учета объектов культурного наследия комитета Ивановской области по государственной охране объектов культурного наследия:

3.1. Уведомить заинтересованных лиц о принятии настоящего приказа;

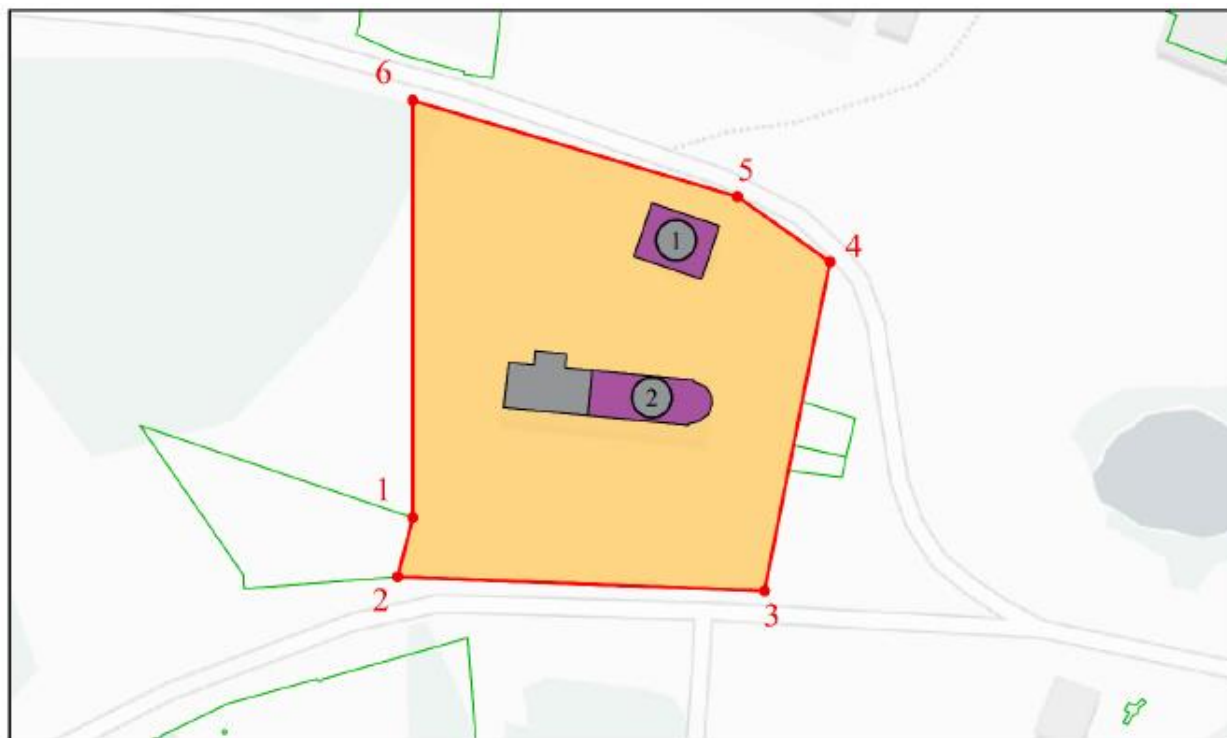
3.2. В установленном порядке внести в Единый государственный реестр недвижимости сведения о границах территории объекта культурного наследия, указанного в настоящем приказе.

Председатель комитета
Ивановской области по
государственной охране
объектов культурного наследия










А.А. Макаров

Границы
территории объекта культурного наследия местного (муниципального)
значения «Храмовый комплекс села Игрищи», 1791-1810 гг.: «Благовещенская
церковь», 1791 г., «Церковь Дмитрия Солунского», 1810 г. (Ивановская
область, Ильинский район, с. Игрищи)



Масштаб 1:1500

Условные обозначения:

-  - Территория объекта культурного наследия (ансамбль) местного (муниципального) значения: «Храмовый комплекс села Игрищи», 1791-1810 гг. (Ивановская обл., Ильинской район, с. Игрищи);
-  - Обозначение характерной поворотной точки;
-  - Памятники в составе ансамбля;
-  - Благовещенская церковь;
-  - Церковь Дмитрия Солунского;
-  - Поздние не ценные пристройки;
-  - Обозначение земельных участков и объектов капитального строительства, состоящих на кадастровом учете.

Координаты

характерных (поворотных) точек границ территории объекта культурного наследия местного (муниципального) значения «Храмовый комплекс села Игрищи», 1791-1810 гг.: «Благовещенская церковь», 1791 г., «Церковь Дмитрия Солунского», 1810 г. (Ивановская область, Ильинский район, с. Игрищи)

Система координат МСК-37, зона 2

Номер поворотной точки	Координаты	
	X	Y
1	288489.04	1329230.72
2	288476.30	1329227.46
3	288473.27	1329306.86
4	288544.31	1329321.01
5	288558.43	1329300.95
6	288579.17	1329230.72
1	288489.04	1329230.72

Режимы

использования земельных участков в границах территории объекта культурного наследия местного (муниципального) значения «Храмовый комплекс села Игрищи», 1791-1810 гг.: «Благовещенская церковь», 1791 г., «Церковь Дмитрия Солунского», 1810 г. (Ивановская область, Ильинский район, с. Игрищи)

Запрещается:

- строительство капитальных зданий и сооружений на территории объекта культурного наследия, в том числе линейных объектов, вышек сотовой связи, установка рекламных конструкций, вывесок, киосков, автостоянок;
- установка на объектах культурного наследия объемных элементов инженерных сетей, кондиционеров и другого оборудования, заметного с основных видовых точек;
- ведение землеустроительных, земляных, строительных, мелиоративных, хозяйственных и иных работ, не связанных с сохранением объекта культурного наследия;
- использование пиротехнических средств и фейерверков;
- поиск, выявление объектов археологического наследия без разрешения (открытого листа);
- создание разрушающих вибрационных нагрузок динамическим воздействием на грунты;
- нарушение традиционно открытых пространств, облика окрестностей, характерной среды: местоположением, планировкой, типом и характером построек и насаждений, инженерным оборудованием, благоустройством;
- строительство в непосредственной близости к объекту культурного наследия зданий «агрессивных» по объемам, форме завершения, архитектурному решению, по пластике и цвету, по типу покрытия, вносящих диссонанс в ландшафт и визуальные панорамы.

Разрешается по согласованию с органом охраны объектов культурного наследия:

- благоустройство территории объекта культурного наследия, направленное на сохранение, использование и популяризацию объекта культурного наследия, а также на сохранение и восстановление планировочных, типологических, масштабных характеристик его историко-градостроительной и природной среды;
- проведение работ, направленных на обеспечение сохранности особенностей объекта культурного наследия, являющихся основаниями для включения его в единый государственный реестр объектов культурного наследия (памятников истории и культуры) народов Российской Федерации и подлежащих обязательному сохранению (предмет охраны);
- проведение работ, направленных на обеспечение визуального восприятия объекта культурного наследия в его историко-градостроительной и природной среде, в том числе сохранение и восстановление сложившегося в природном ландшафте соотношения открытых и закрытых пространств;
- установка объектов внешнего благоустройства: малые архитектурные формы, сооружения монументального искусства, памятные и информационные знаки, выполненные в традиционных материалах: дерево, металл, кирпич в лицевой кладке или под штукатуркой, натуральный камень;
- озеленение территории объекта культурного наследия кустарниками и низкорослыми деревьями с применением газонного и цветочного покрытия открытых пространств.
- нейтрализация дисгармоничных зданий и сооружений способом облицовки фасадов традиционными материалами нейтральной цветовой гаммы или с применением маскировочной окраски.