


Комитет Ивановской области
по государственной охране объектов
культурного наследия
(наименование исполнительного органа
государственной власти Ивановской области)

ЗАРЕГИСТРИРОВАНО

« 04 » 09 2023 г.

Регистрационный № 23-19-00093



КОМИТЕТ ИВАНОВСКОЙ ОБЛАСТИ ПО ГОСУДАРСТВЕННОЙ ОХРАНЕ ОБЪЕКТОВ КУЛЬТУРНОГО НАСЛЕДИЯ

П Р И К А З

« 04 » 09 2023

г. Иваново

№ 93-0

Об утверждении границ территории объекта культурного наследия федерального значения «Могила Бредихина Федора Александровича (1831-1904)», 1904 год (Ивановская область, Заволжский район, г. Заволжск, Маяковского ул.)

В соответствии с Федеральным законом от 25.06.2002 № 73-ФЗ «Об объектах культурного наследия (памятниках истории и культуры) народов Российской Федерации», Законом Ивановской области от 13.07.2007 № 105-ОЗ «Об объектах культурного наследия (памятниках истории и культуры) в Ивановской области» п р и к а з ы в а ю:

1. Утвердить границы территории, режимы использования земельных участков в границах территории объекта культурного наследия федерального значения «Могила Бредихина Федора Александровича (1831-1904)», 1904 год (Ивановская область, Заволжский район, г. Заволжск, Маяковского ул.) согласно приложению к настоящему приказу.

2. Отделу государственного надзора и учета объектов культурного наследия комитета Ивановской области по государственной охране объектов культурного наследия:

2.1. Уведомить заинтересованных лиц о принятии настоящего приказа;

2.2. В установленном порядке внести в Единый государственный реестр недвижимости сведения о границах территории объекта культурного наследия.

Председатель комитета

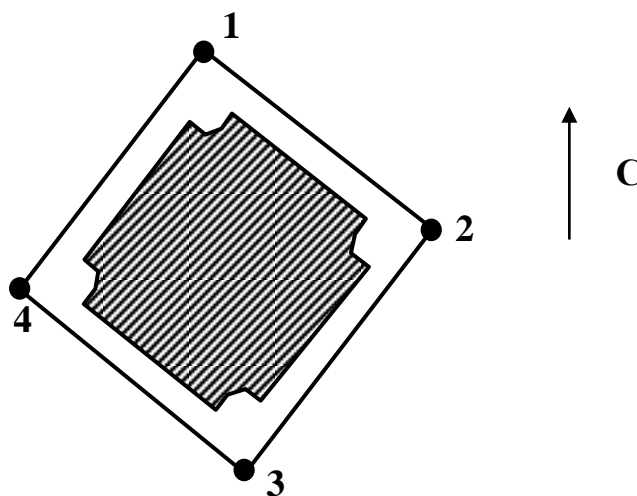
А.А. Макаров



Приложение
к приказу комитета
Ивановской области
по государственной охране
объектов культурного наследия
от 04.09.2023 № 93-о

Границы
территории объекта культурного наследия федерального значения «Могила
Бредихина Федора Александровича (1831-1904)», 1904 год (Ивановская область,
Заволжский район, г. Заволжск, Маяковского ул.)


М 1:500



Условные обозначения:



- объект культурного наследия;



- территория объекта культурного наследия;



- поворотная точка границ территории объекта культурного наследия.

Координаты
характерных (поворотных) точек границ территории объекта культурного наследия федерального значения «Могила Бредихина Федора Александровича (1831-1904)», 1904 год (Ивановская область, Заволжский район, г. Заволжск, Маяковского ул.)

Система координат МСК-37

Номер поворотной точки	Координаты	
	X	Y
1	2285904.64	357377.29
2	2285913.56	357371.66
3	2285907.8	357363.07
4	2285899.25	357368.69
1	2285904.64	357377.29

Описание

границ территории объекта культурного наследия федерального значения «Могила Бредихина Федора Александровича (1831-1904)», 1904 год (Ивановская область, Заволжский район, г. Заволжск, Маяковского ул.)

Прохождение границы		Описание прохождения границы
от точки	до точки	
1	2	от северного угла металлического ограждения (забора) объекта культурного наследия на юго-восток вдоль внешней границы металлического ограждения (забора) объекта культурного наследия до восточного угла металлического ограждения (забора) объекта культурного наследия;
2	3	от восточного угла металлического ограждения (забора) объекта культурного наследия на юго-запад вдоль внешней границы металлического ограждения (забора) объекта культурного наследия до южного угла металлического ограждения (забора) объекта культурного наследия;
3	4	от южного угла металлического ограждения (забора) объекта культурного наследия на северо-запад вдоль внешней границы металлического ограждения (забора) объекта культурного наследия до западного угла металлического ограждения (забора) объекта культурного наследия;
4	1	от западного угла металлического ограждения (забора) объекта культурного наследия на северо-восток вдоль внешней границы металлического ограждения (забора) объекта культурного наследия до северного угла металлического ограждения (забора) объекта культурного наследия.

Режимы

использования земельных участков в границах территории объекта культурного наследия федерального значения «Могила Бредихина Федора Александровича (1831-1904)», 1904 год (Ивановская область, Заволжский район, г. Заволжск, Маяковского ул.)

Запрещается:

- реконструкция, строительство капитальных и временных зданий и сооружений (хозяйственные постройки, гаражи), расположенных на территории объекта культурного наследия, в том числе линейных объектов, вышек сотовой связи, установка информационных и рекламных конструкций, навесов, киосков, автостоянок;

- самовольные посадки (порубки) деревьев и кустарников;

- ведение землеустроительных, земляных, строительных, мелиоративных, хозяйственных и иных работ, не связанных с сохранением объекта культурного наследия;

- использование пиротехнических средств и фейерверков;

- поиск, выявление объектов археологического наследия без разрешения (открытого листа);

- изменение границ земельного участка без заключения исполнительного органа государственной власти Ивановской области, уполномоченного в области государственной охраны объектов культурного наследия;

- создание разрушающих вибрационных нагрузок динамическим воздействием на грунты.

Разрешается по согласованию с исполнительным органом государственной власти Ивановской области, уполномоченным в области государственной охраны объектов культурного наследия:

- благоустройство территории объекта культурного наследия, направленное на сохранение, использование и популяризацию объекта культурного наследия, а также на сохранение и восстановление планировочных, типологических, масштабных характеристик его историко-градостроительной и природной среды;

- проведение работ, направленных на обеспечение визуального восприятия объекта культурного наследия в его историко-градостроительной и природной среде, в том числе сохранение и восстановление сложившегося в природном ландшафте соотношения открытых и закрытых пространств.