

Комитет Ивановской области
по государственной охране объектов
культурного наследия

(наименование исполнительного органа
государственной власти Ивановской области)

ЗАРЕГИСТРИРОВАНО

« 19 » 01 2024 г.

Регистрационный № 241900015



КОМИТЕТ ИВАНОВСКОЙ ОБЛАСТИ ПО ГОСУДАРСТВЕННОЙ ОХРАНЕ ОБЪЕКТОВ КУЛЬТУРНОГО НАСЛЕДИЯ

П Р И К А З

« 19 » 01 2024

г. Иваново

№ 25-0

Об утверждении границ территории выявленного объекта культурного наследия
«Культурный слой Крестовоздвиженского комплекса XVI-XIX веков»,
расположенного на территории города Шуя Ивановской области

В соответствии с Федеральным законом от 25.06.2002 № 73-ФЗ «Об объектах культурного наследия (памятниках истории и культуры) народов Российской Федерации», Законом Ивановской области от 13.07.2007 № 105-ОЗ «Об объектах культурного наследия (памятниках истории и культуры) в Ивановской области»

п р и к а з ы в а ю:

1. Утвердить границы территории выявленного объекта культурного наследия «Культурный слой Крестовоздвиженского комплекса XVI-XIX веков» (

не подлежит опубликованию) согласно приложению к настоящему приказу:

2. Отделу государственного надзора и учета объектов культурного наследия комитета Ивановской области по государственной охране объектов культурного наследия:

2.1. Уведомить заинтересованных лиц о принятии настоящего приказа;

2.2. В установленном порядке внести в Единый государственный реестр недвижимости сведения о границах территории объекта культурного наследия.

Председатель комитета








А.А. Макаров

Приложение
к приказу комитета
Ивановской области
по государственной охране
объектов культурного наследия
от 19.01.2024 № 25-о

Границы
территории выявленного объекта культурного наследия «Культурный слой
Крестовоздвиженского комплекса XVI-XIX веков» (не подлежит опубликованию)

Условные обозначения:

- | | | | |
|---|--|---|---|
|  | - места исследований; |  | - памятники архитектуры
федерального значения; |
|  | - поворотные точки; |  | - строения на территории и вблизи
территории объекта
археологического наследия. |
|  | - границы территории объекта
археологического наследия; | | |

Координаты
характерных (поворотных) точек границ территории выявленного объекта
культурного наследия «Культурный слой Крестовоздвиженского комплекса XVI-
XIX веков» (не подлежит опубликованию)

Система координат МСК-37

Номер поворотной точки	Координаты	
	X	Y
1		
2		
3		
4		
5		
6		
7		
8		
9		
10		
11		
12		
13		
1		

Описание
границ территории выявленного объекта культурного наследия «Культурный
слой Крестовоздвиженского комплекса XVI-XIX веков» (не подлежит
опубликованию)

Прохождение границы		Описание прохождения границы
от точки	до точки	
1	2	
2	3	
3	4	
4	5	
5	6	
6	7	
7	8	
8	9	
9	10	
10	11	
11	12	
12	13	
13	1	

Особый режим

использования земельных участков, в границах которых располагается выявленный объект культурного наследия «Культурный слой Крестовоздвиженского комплекса XVI-XIX веков» (не подлежит опубликованию)

Особый режим использования земельных участков, в границах которых располагаются объекты археологического наследия, предусматривает возможность проведения археологических полевых работ в порядке, установленном Федеральным законом от 25.06.2002 № 73-ФЗ «Об объектах культурного наследия (памятниках истории и культуры) народов Российской Федерации», земляных, строительных, мелиоративных, хозяйственных работ, указанных в статье 30 Федерального закона от 25.06.2002 № 73-ФЗ «Об объектах культурного наследия (памятниках истории и культуры) народов Российской Федерации» работ по использованию лесов и иных работ при условии обеспечения сохранности выявленных объектов археологического наследия, а также обеспечения доступа граждан к указанным объектам.