

**СНИТКО**  
**АЛЕКСАНДР**  
**ВЛАДИМИРОВИЧ**

# **АКТ**

## **государственной историко-культурной экспертизы**

**по обоснованию целесообразности включения  
в единый государственный реестр  
объектов культурного наследия (памятников истории и культуры)  
народов Российской Федерации  
выявленного объекта культурного наследия  
«Покровская церковь (деревянная)»,  
расположенного по адресу  
Ивановская область, Тейковский район, с. Карино**

## Основание для проведения историко-культурной экспертизы

Настоящий Акт государственной историко-культурной экспертизы составлен в соответствии с Федеральным законом «Об объектах культурного наследия (памятниках истории и культуры) народов Российской Федерации» от 25.06.2002 № 73-ФЗ; Положением «О государственной историко-культурной экспертизе», утвержденным постановлением Правительства Российской Федерации от 25.04.2024. № 530.

**Дата начала проведения экспертизы:** 30.10.2025  
**Дата окончания проведения экспертизы:** 09.12.2025  
**Место проведения экспертизы:** г.Иваново, Тейковский район  
**Заказчик экспертизы:** Комитет Ивановской области по государственной охране объектов культурного наследия  
**Исполнитель:** ООО «Орион»

### Сведения об эксперте

*Фамилия, имя, отчество*  
*Реквизиты аттестации*

Снитко Александр Владимирович  
 государственный эксперт по проведению государственной историко-культурной экспертизы на основании приказа Министерства культуры России от 03.06.2025. № 1001:

- выявленные объекты культурного наследия в целях обоснования целесообразности включения данных объектов в единый государственный Реестр объектов культурного наследия (памятников истории и культуры) народов Российской Федерации;
- документы, обосновывающие включение объектов культурного наследия в реестр;
- документы, обосновывающие изменение категории историко-культурного значения объекта культурного наследия, границ территории объекта культурного наследия;
- документы, обосновывающие отнесение объекта культурного наследия к историко-культурным заповедникам, особо ценным объектам культурного наследия народов Российской Федерации либо объектам всемирного культурного и природного наследия
- проекты зон охраны объекта культурного наследия;
- проектная документация на проведение работ по сохранению объектов культурного наследия;
- разделы об обеспечении сохранности объекта культурного наследия, включенного в реестр, выявленного объекта культурного наследия, входящие в состав проектной или иной документации, проекты обеспечения сохранности указанных объектов при

проведении земляных, строительных, мелиоративных, хозяйственных работ, указанных в статье 30 Федерального закона № 73-ФЗ работ по использованию лесов и иных работ, включающие оценку воздействия таких работ на указанные объекты и содержащие меры по обеспечению сохранности указанных объектов при проведении таких работ в границах территории указанных объектов либо на земельном участке, непосредственно связанном с земельным участком в границах территории указанных объектов;

- документация, обосновывающая границы защитной зоны объекта культурного наследия в случае, предусмотренном пунктом 5 статьи 34.1 Федерального закона № 73-ФЗ;
- документация, обосновывающая установление требований к осуществлению деятельности в границах территорий достопримечательного места, ограничений использования лесов и требований к градостроительному регламенту в границах территории достопримечательного места;
- документация, обосновывающая уточнение сведений об объекте культурного наследия, включенном в реестр, о выявленном объекте культурного наследия;
- документация, обосновывающая определение категории историко-культурного значения объекта культурного наследия.

*Образование*  
*Специальность*  
*Ученая степень*  
*Научный статус*

высшее  
архитектор; инженер-строитель  
доктор архитектуры  
советник Российской Академии архитектуры  
и строительных наук

*Стаж работы*  
*Место работы*  
*Должность*  
*Общественный статус*

30 лет  
ООО «Немецкий дом»,  
главный архитектор-конструктор

- член Союза архитекторов России – член Правления Ивановского регионального отделения;
- член совета по сохранению объектов культурного наследия (памятников истории и культуры) народов Российской Федерации при Губернаторе Ивановской области;
- член межведомственной комиссии при Губернаторе Ивановской области по обеспечению реализации приоритетного проекта «Формирование комфортной городской среды» на территории Ивановской области;
- член Общественного совета при Департаменте строительства и архитектуры Ивановской области;

- член Архитектурно-градостроительного совета города Иванова;
- член консультативного совета по вопросам дизайна городской среды, художественного оформления и сохранения объектов культурного наследия при Администрации города Иванова;

Эксперт признает свою ответственность за соблюдение принципов проведения государственной историко-культурной экспертизы, установленных ст. 29 Федерального закона «Об объектах культурного наследия (памятниках истории и культуры) народов Российской Федерации», и за достоверность сведений, изложенных в акте государственной историко-культурной экспертизы.

### **Объекты государственной историко-культурной экспертизы**

- Выявленный объект культурного наследия «Покровская церковь (деревянная)», расположенный по адресу: Ивановская обл., Тейковский район, с. Карино (в целях обоснования целесообразности включения данного объекта в реестр);
- Документы, обосновывающие включение объекта культурного наследия «Покровская церковь (деревянная)», расположенного по адресу: Ивановская обл., Тейковский район, с. Карино, в единый государственный Реестр объектов культурного наследия (памятников истории и культуры) народов Российской Федерации.

### **Цели государственной историко-культурной экспертизы:**

- Обоснование включения в единый государственный реестр объектов культурного наследия народов Российской Федерации выявленного объекта культурного наследия «Покровская церковь (деревянная)», расположенного по адресу: Ивановская обл., Тейковский район, с. Карино.
- Определение категории историко-культурного значения выявленного объекта культурного наследия «Покровская церковь (деревянная)», расположенного по адресу: Ивановская обл., Тейковский район, с. Карино.

### **Сведения о проведенных исследованиях с указанием примененных методов, объема и характера выполненных работ и их результатов**

При выполнении государственной историко-культурной экспертизы проведены следующие исследования:

- Изучение и анализ документации, представленной на экспертизу,
- Изучение библиографических источников,
- Натурное обследование объекта,
- Фотофиксация, выполненная на момент проведения экспертизы.

Указанные исследования проведены с применением методов натурного, библиографического и историко-архитектурного анализа в объеме, достаточном для обоснования вывода государственной историко-культурной экспертизы.

#### **Перечень материалов и документов, представленных заказчиком**

1. Распоряжение Департамента культуры и культурного наследия Ивановской области от 18.06.2009. № 70 «Об утверждении Списка выявленных объектов культурного наследия, расположенных в пределах административных границ Ивановской области».

#### **Перечень библиографических и архивных источников, выявленных и использованных при проведении экспертизы**

1. Историческая справка на Покровскую церковь (деревянную) – вкладыш в Паспорт на памятник истории и культуры от 22 апреля 1974 года, составленная А.В. Авериной 25 сентября 2006 г.
2. Паспорт на памятник истории и культуры СССР «Покровская церковь» по адресу Ивановская обл., Тейковский р-н, село Карино, от г. Тейкова автобусом до ост. Сахтыш – 18 км., далее на попутном транспорте 12 км., составленный архитектором ВПНРК О.Ф. Якуниным в 1974 г.
3. Учетная карточка на памятник «Покровская церковь», составленная архитектором Колесниковой.
4. Свод памятников архитектуры и монументального искусства России. Ивановская область. Ч. 3. М., 2000. С. 274-275.

#### **Факты и сведения, выявленные и установленные в результате проведенных исследований**

Экспертируемый объект культурного наследия «Покровская церковь (деревянная)», числящийся по адресу: Ивановская обл., Тейковский район, с. Карино, находится в статусе выявленного объекта культурного наследия согласно Распоряжению Департамента культуры и культурного наследия Ивановской области от 18.06.2009 № 70 «Об утверждении Списка выявленных объектов культурного наследия, расположенных в пределах административных границ Ивановской области».

На сегодняшний момент Предмет охраны и границы территории объекта не утверждены.

Как ценный исторический объект памятник на могиле впервые зафиксирован в 1974 году. В этом году на него был составлен Паспорт на памятник истории и культуры СССР.

Карино — деревня в Тейковском районе Ивановской области России, входит в состав Нерльского городского поселения, расположена в 17 км на север от центра поселения посёлка Нерль и в 22 км на юго-запад от райцентра.

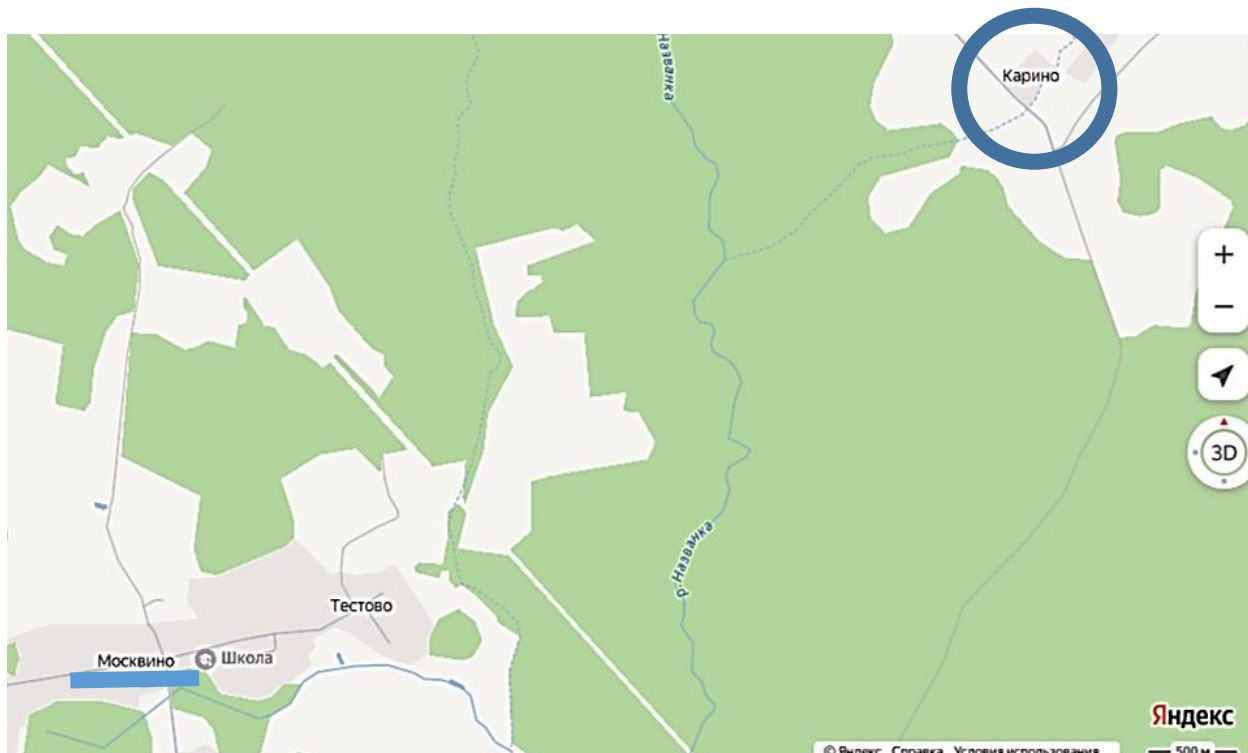
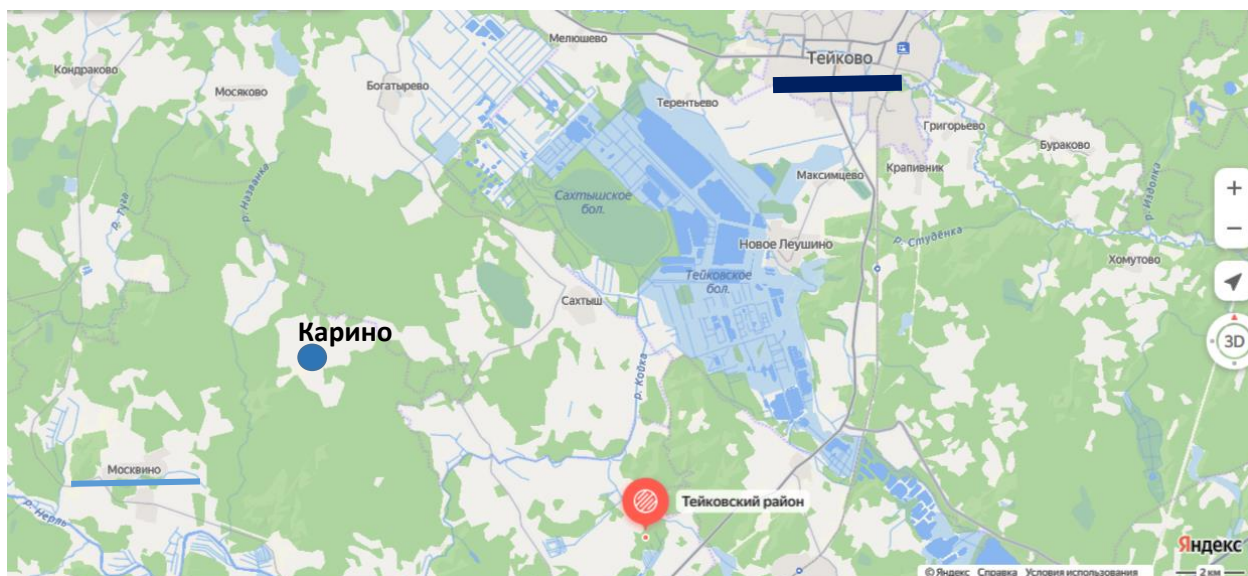


Рис. 1, 2. Расположение деревни Карино в структуре Тейковского района

Церковь была построена в 1853 году.

Материал – дерево. Рублена в обло и в лапу (апсида) и обшита горизонтально тёсом; поставлена на фундаменте из валунов и кирпича.

Представляла собой двусветный четверик основного объёма, завершённый четырёхскатной кровлей с луковичной главкой на восьмигранном барабане, к которому с востока примыкает пятигранная апсида, а с запада – прямоугольная трапезная, соединенная с паперть с двухъярусной шатровой колокольней в виде четверика и установленного на нём восьмерика.



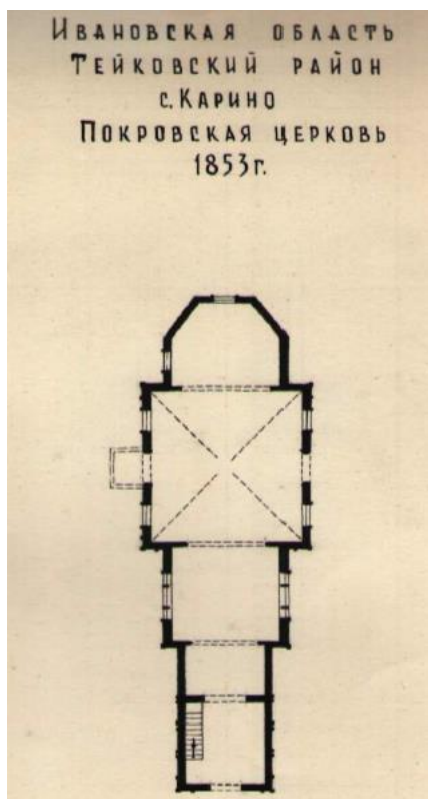


Рис. 3. Схематический план церкви.

Материалы архива Комитета Ивановской области по государственной охране объектов культурного наследия.

На углах четверика и колокольни были расположены филёнчатые лопатки, а прямоугольные окна четверика обрамлены прямоугольными наличниками. В завершении всех объёмов – карнизы большого выноса.



Рис. 4. Фото церкви 1970-х гг. из архива Комитета Ивановской области по государственной охране объектов культурного наследия



Церковь была расположена на окраине деревни, на территории старого кладбища. Деревня ныне – не жилая.

Натурные обследования объекта культурного наследия показали, что церковь как сохранившийся объём утрачен. Техническое состояние его установить невозможно. На территории деревни присутствуют некие руины зданий бывшей деревни.



Фотофиксация произведена 09 декабря 2025 года

Фото 1-5. Общие виды территории бывшей деревни (бывш. села).



## Обоснование выводов экспертизы

Рассмотренные материалы и документы, а также натурное обследование сооружения указывают на то, что экспертируемый объект культурного наследия, именуемый «Покровская церковь (деревянная)», числящийся по адресу: Ивановская обл., Тейковский район, с. Карино, не обладает признаками ОКН, так как он утрачен.

### Вывод экспертизы:

Экспертируемый объект **не обладает признаками** объекта культурного наследия **и не соответствуют требованиям**, необходимым для **включения** его в Единый государственный реестр объектов культурного наследия (памятников истории и культуры) народов Российской Федерации.

Считаю целесообразным **НЕ ВКЛЮЧАТЬ** выявленный ОКН «Покровская церковь (деревянная)» в единый государственный реестр объектов культурного наследия народов Российской Федерации (**отрицательное заключение**).

### Перечень приложений

1. Копия Исторической справки на Покровскую церковь (деревянную) – вкладыш в Паспорт на памятник истории и культуры от 22 апреля 1974 года, составленная А.В. Авериной 25 сентября 2006 г.
2. Копия Паспорта на памятник истории и культуры СССР «Покровская церковь» по адресу Ивановская обл., Тейковский р-н, село Карино, от г. Тейкова автобусом до ост. Сахтыш – 18 км., далее на попутном транспорте 12 км., составленный архитектором ВПНРК О.Ф. Якуниным в 1974 г.
3. Копия Учетной карточки на памятник «Покровская церковь», составленная архитектором Колесниковой.

ЭКСПЕРТ

А.В.Снитко

Дата оформления Акта экспертизы:

09.12.2025.

4-34

Вкладыш в паспорт  
на памятник истории и культуры  
от 22 апреля 1974 года

## ИСТОРИЧЕСКАЯ СПРАВКА

Покровская церковь (деревянная)  
*(наименование памятника истории и культуры)*

Россия, Ивановская область, Тейковский район, деревня Карино  
*(адрес памятника истории и культуры)*

Выявленный объект культурного наследия  
*(категория историко-культурного значения, № постановления)*

Бывшее село Карино входило в состав Юрьевецкого уезда Владимирской губернии. В конце XVIII века оно перешло к помещику Долгово-Сабурову. В 1785 году по его ходатайству из соседнего села Ивачева в Карино была перевезена деревянная церковь в честь Покрова Богородицы, которая в 1853 году за ветхостью была разобрана. На ее месте за счет прихожан была построена новая деревянная, существующая до настоящего времени. В 1855 в храме устроен иконостас, который в 1859 году был позолочен, украшен новыми царскими вратами и резным распятием. В 1860 году здание внутри оштукатурили и расписали. В 1863 году паперть устроена под колокольней. В 1867 году крыша храма была покрыта железом, а сам он был выкрашен в зеленый цвет.

В XX веке были утрачены иконостас, почти полностью, живопись, деревянные зонты над входами, частично обшивка здания, полы и ограда.

Деревянная конструкция церкви поставлена на фундамент из валунов и кирпича. Апсида рублена «в лапу», остальные части здания «в обло» с остатком. Стены были выкрашены под кирпич, а филенки лопаток в желто-охристый цвет.

Храмовая часть в плане квадратная, двухсветная, перекрыта четырехдольным сомкнутым сводом, на который поставлен восьмигранный барабанчик и луковичная главка, оба каркасной конструкции. Углы четверика храма фланкированы филенчатыми лопатами. Оконные проемы обрамлены рамочными наличниками с накладными досками в верхней части; в завершении всех объемов — карнизы большого выноса. Поле стен ниже карниза решено в виде антаблемента.

Внутри церкви стены и своды расписаны масляной живописью, относящейся к 1860 году. Композиции помещены в декоративные рамы. В центре свода храма лепная розетка, а плоскость стен завершает лепной карниз. Восточный лоток расписан на сюжет «Троицы», южный — «Воскресения», западный — «Вознесения», а северный — «Преображения Господня». На западной стене в нижнем ярусе изображены евангелисты, а в

верхнем ярусе читается только сцена «Несения креста». Остальная часть живописи сильно повреждена и не читается.

Апсида храма представляет собой пятигранник с плоским перекрытием. В ней также встречаются фрагменты росписи, выполненные на сюжеты «Положения во гроб», «Распятие», «Моление о чаше». Трапезная перекрыта плоским потолком и соединена с храмовой частью арочным проходом, фланкированным полукруглыми столбиками. Ее северная и южная стены прорезаны тройными окнами.

Оригинальной является в композиции двухъярусная колокольня, выполненная с элементами северной архитектуры. Нижний кубический ярус перекрыт плоским потолком и используется как паперть. Верхний восьмигранный ярус в плане низкий и покрыт кровлей шатровой формы с широкой полницей в ее основании. Колокольня увенчана восьмигранным барабанчиком с луковичной главкой. Оригинальна форма небольших проемов звона колокольни и ее западного входа — прямоугольник со скошенными верхними углами.

Храм представляет собой редкий пример деревянной постройки для Ивановской области, сохраняющий не только черты архитектуры предшествующих столетий, но и соединяющий в себе разнообразные архитектурные тенденции.

Выполнил специалист 1-й категории  
отдела охраны объектов  
культурного наследия



А.В. Аверина

25.09.2006 г.

3.4

3.4. N 1.17.15  
индекс

МИНИСТЕРСТВО КУЛЬТУРЫ СССР  
ПАМЯТНИКИ ИСТОРИИ И КУЛЬТУРЫ СССР  
(недвижимые)

СОЮЗНАЯ РЕСПУБЛИКА **РСФСР**  
Министерство культуры. Государственная инспекция по охране памятников  
(наименование республиканского органа охраны памятников)  
история и культуры.

## П А С П О Р Т

I. НАИМЕНОВАНИЕ ПАМЯТНИКА Покровская церковь

II. ТИПОЛОГИЧЕСКАЯ  
ПРИНАДЛЕЖНОСТЬ

памятник археологии	памятник истории	памятник архитектуры	памятник монумент, иск-ва
	/	4	

III. ДАТИРОВКА ПАМЯТНИКА (или дата исторического события, с которым связано возникновение памятника— для памятников истории)  
1853г.

IV. АДРЕС (местонахождение) ПАМЯТНИКА Ивановская обл. Тейковский р-н, село Карино.  
(АССР, край, область, район, автономная обл.,  
от г. Тейкова автобусом до ост. Сахтыи — 18 км., далее на попутном транспорте 12 км.  
национальный округ, населенный пункт; пути подъезда)

V. ХАРАКТЕР  
СОВРЕМЕННОГО  
ИСПОЛЬЗОВАНИЯ

по перво- нач. назна- чению	культурно- просветит.	туристско- экскурсион.	лечебно- оздорови- тельн.	жилые помещения	хозяйст- венное	не исполь- зуется
	музей библ. клуб		больн. санат. дотел.		учреждение торгов. промышл. склад	+

ПРИЛОЖЕНИЯ:

Фото общего вида— 3  
Фото фрагментов— 2  
Генплан—  
Обмеры: план— I  
          фасад—  
          разрез—  
Схематический план  
охранной зоны—



## VI. ИСТОРИЧЕСКИЕ СВЕДЕНИЯ

- а) ( для памятников археологии — история возникновения, кем и когда производились раскопки и раскопки, место хранения коллекций.  
для памятников истории — история возникновения: краткая характеристика событий и лиц, в связи с которыми объект приобрел значение памятника.  
для памятников архитектуры и монументального искусства — автор, строитель, заказчик, история создания.

**Село Карино входило в состав Юрьевского уезда Владимирской губернии.**

**В конце XVIII в. село принадлежало помещику Долгова-Сабурову. В 1785г. по его ходатайству из соседнего села Ивачева в Карино перевозится деревянная церковь в честь Покрова Богоматери, которая в 1853г. за ветхостью была разобрана, а на ее месте усердием прихожан строится новая деревянная, существующая в настоящее время.**

**В 1855г. в церкви сделали иконостас, который в 1859г. позолотили и украсили новыми царскими вратами и резным распятием.**

**В 1856г. территория церкви была обнесена каменной оградой.**

**В 1860г. здание внутри оштукатурили и расписали.**

**В 1863г. паперть между церковью и колокольной обращена в церковь, а паперть устроена под колокольной.**

**В 1867г. здание было покрыто железом и окрашено в зеленый цвет.**

**В 1821г. устроена изразцовая печь.**

б) перестройки и утраты, изменившие первоначальный облик памятника.

**В XXв. утрачены иконостас, почти полностью живопись, деревянные зонты над входами, частично обшивка здания, полы и ограда.**

в) реставрационные работы (общая характеристика, время, автор, место хранения документации)

**Реставрационные работы не проводились.**

## VII. ОПИСАНИЕ ПАМЯТНИКА

- а) для памятников археологии — характер культурного слоя, наивысшие находки.
- для памятников истории — характеристика памятника, наличие, текст и время установления мемориальной доски.
- для памятников архитектуры — основные особенности планировочной, композиционно-пространственной структуры и конструкций; характер декора фасадов и интерьеров; наличие живописи, скульптуры, прикладного искусства; строительным материалом, основные габариты.
- для памятников монумент. иск-ва — основные особенности композиционного и колористического решения; тексты, материал, техника, размер.

Церковь стоит к северо-западу от села на кладбище.

Здание церкви деревянное, обшито тесом, поставлено на кирпичные и <sup>валунные</sup> защитные столбы. Апсида рублена в лапу, остальные части здания в обло с остатком. Диаметр бревен 26-28 см. Кровля металлическая. Стены были выкрашены под кирпич, а филенки лопаток в желто-охристый цвет. Здание выстроено с использованием мотивов каменных храмов ХVII-XVIII вв. Храмовая часть в плане квадратная, двухсветная, перекрыта четырехдольным сомкнутым сводом, на который поставлен восьмигранный барабанчик, и луковичная главка. Барабан и главка каркасной конструкции. Углы четверика храма фланкированы филенчатыми лопатами. Оконные проемы обрамлены рамочными наличниками с накладными досками в верхней части. Карниз деревянный сильного выноса. Поле стен ниже карниза решено в виде антаблемента. Внутри здания бревна отесаны и покрыты штукатуркой. Стены и своды расписаны масляной живописью. Композиции помещены в декоративные рамы. В центре свода храма лепная розетка, а плоскость стен завершает лепной карниз. Восточный доток расписан на сюжет Троицы, южный — Воскресения, западный — Вознесения, а северный — Преображения господня. На западной стене в нижнем ярусе изображены евангелисты, а в верхнем ярусе читается только сцена Несения креста. Остальные композиции разобрать не удалось.

Апсида пятигранная, перекрыта плоским потолком. Росписи выполнены на сюжеты Положения во гроб, Распятие, Моление о чаше. Трапезная перекрыта плоским потолком, с храмовой частью соединена арочным проходом, фланкированным полукруглыми столбиками. Северная и южная стены прорезаны тройными окнами. Живопись не сохранилась. С колокольной соединяется через бывшую паперть. Колокольная двухъярусная. Нижний кубический ярус перекрыт плоским потолком и используется как паперть. Верхний ярус звона восьмигранный в плане низкий, см. вкладыш.

б) общая оценка общественной, научно-исторической и художественной значимости памятника.

Редкий пример для Ивановской области деревянной постройки, сохраняющий черты архитектуры предшествующих столетий. Прием перекрытия храма потолком <sup>известен</sup> известен, имитирующим каменный свод, по деревянным памятникам подмосковья.

## VIII. ОСНОВНАЯ БИБЛИОГРАФИЯ, АРХИВНЫЕ ИСТОЧНИКИ, ИКОНОГРАФИЧЕСКИЙ МАТЕРИАЛ.

В.Березин. Историко-статистическое описание церквей и приходов Владимирской епархии. Владимир, 1896г., вып. III, стр. 257-259. См. вкладыш.

## XI. ТЕХНИЧЕСКОЕ СОСТОЯНИЕ

ХАРАКТЕРИСТИКА ОБЩЕГО СОСТОЯНИЯ:		хорошее	среднее	плохое	завиравное
• для памятников архео- логич.	культурного слоя . . . . .				
	важнейших находок . . . . .				
	для памятников архитек- туры и истории	+			
	стен . . . . .	+			
	покрытий . . . . .	+			
	потолков . . . . .	+			
	пола . . . . .	+			
• в интерьере:	декора фасадов . . . . .		+		
	интерьеров . . . . .	+			
	живописи . . . . .			+	
	скульптуры . . . . .				
	прикл. иск-ва . . . . .				
	для памятников монум. ментального искусства	цоколя . . . . .			
	постаumenta . . . . .				
	скульптуры . . . . .				
	грунта . . . . .				
	красочного слоя . . . . .				

## Х. СИСТЕМА ОХРАНЫ

а) категория охраны

союзная	республ.	местная	не состоит
			+

б) дата и № документа о принятии под охрану \_\_\_\_\_

н) границы охранный зоны и зоны регулирования застройки (краткое описание со ссылкой на утверждающий документ)

## Границы охранных зон не установлены

1. Служебная принадлежность и конкретное использование Церковь не используется

д) дата и № охранного документа **нет**

Дата составления паспорта

22 апреля 1974 г.

Составитель **Якунин О.Ф. арх. ВШНРК**  
(Ф., И., О. должность или профессия)

ПОДНЯТЬСЯ

Инспектор по охране памятников

охране памятников

**[ПОДПИСЬ]**

г. Горжок, тип., зак. 3307-72



покрыт кровлей шатровой формы.

Увенчана колокольня восьмигранным барабанчиком с главкой. По сторонам света яруса звона напоминают по форме проемы звона колоколен конца XVII-XVIII - нач. XIX вв. Аналогичную форму имеют и дверной проем нижнего яруса. От крыльца сохранились лишь следы врубков.

К разделу УШ

Кроки обмера, обмерный план и негативы - Ивановское областное Управление культуры.



18

МИНИСТЕРСТВО КУЛЬТУРЫ СССР • ПАМЯТНИКИ ИСТОРИИ И КУЛЬТУРЫ СССР (недвижимые) 3.4, N 1.17.15  
СОЮЗНАЯ РЕСПУБЛИКА РСФСР Мин. культ. Госинспекция по охр. пам. ист. и культ.  
Адрес Ивановская обл. Тейковский р-н, с. Карино  
[АССР, край, область, автономная обл.; национальный округ; населенный пункт]

**УЧЕТНАЯ КАРТОЧКА**  
**Покровская церковь**

I. НАИМЕНОВАНИЕ ПАМЯТНИКА

II. ИСТОРИЧЕСКАЯ  
ПРИНАДЛЕЖНОСТЬ

памятник эпохи	памятник истории	памятник эпохи	памятник эпохи
		4	

1853

III. ДАТИРОВКА ПАМЯТНИКА

IV. ХАРАКТЕР  
СОВРЕМЕННОГО  
ИСПОЛЬЗОВАНИЯ

по перво- начальному назначению	культурно- просвети- тельное	туристско- экскурсион- ное	лечебно- оздорови- тельное	жилищ- ное	хозяйст- венное	не исполь- зуется

предлож. по использ.

*Морозовский Ср*

*не использовать*

V. ХАРАКТЕРИСТИКА  
ТЕХНИЧЕСКОГО СОСТОЯНИЯ

хорошее	среднее	плохое	катастрофическое
+			
сохраняет	республи.	местная	не состоит
			+

VI. КАТЕГОРИЯ ОХРАНЫ

наличие утвержденной охранной зоны

да	нет
	+

VII. НАЛИЧИЕ ДОКУМЕНТАЦИИ

паспорт	фотографии	обмеры	реставрационные материалы		
+	+	+			
органы охраны			реставрационные мастерские		музей, архив.
и	республикан.	местный	республикан.	местные	
		+			НИИ

место хранения документов

Дата составления карточки

197 г.

М. П.

Составитель

**архитектор Колесникова**

[Ф., и., о., должность или профессия, подпись]

*Колесникова*

Инспектор по охране памятников

[Ф., и., о., должность или профессия, подпись]

ИВАНОВСКАЯ ОБЛАСТЬ  
ТЕНЬКОВСКИЙ РАЙОН  
с.Караино  
Покровская церковь  
1853г.



ИВАНОВСКАЯ ОБЛАСТЬ  
ТЕНЬКОВСКИЙ РАЙОН  
с.Караино  
Покровская церковь  
1853г.

# НАЯ КАРТОЧКА (оборотная сторона)

план

## Краткое описание

Деревянная церковь (диаметр бревен 26-28см), обшита тесом, поставлена на кирпичные столбы. Здание состоит из од-ноглавого двухсветного храма, небольшой трапезной и двухъярусной колокольни с железной шатровой кровлей. Перекрытие храма имитирует сомкнутый свод; но особенно много элементов, заимствован-ных из каменной архитектуры в наружной декорации (рамочные наличники с наклад-ными досками, филенчатые лопатки по углам объемов и т.д). Церковь является одним из немногих сохранившихся памят-ников деревянного культового зодчества в Ивановской области и поэтому предстан-являет большой интерес, хотя и являет-ся довольно скромной и рядовой построй-кой середины XIX века. Внутри церкви на стенах и сводах сохранилась масля-ная живопись на Евангельские сюжеты.

