


Комитет Ивановской области
по государственной охране объектов
культурного наследия

(наименование исполнительного органа
государственной власти Ивановской области)

ЗАРЕГИСТРИРОВАНО

« 14 » 02 2023 г.

Регистрационный № 231900018



КОМИТЕТ ИВАНОВСКОЙ ОБЛАСТИ ПО ГОСУДАРСТВЕННОЙ ОХРАНЕ ОБЪЕКТОВ КУЛЬТУРНОГО НАСЛЕДИЯ

П Р И К А З

« 14 » 02 2023

г. Иваново

№ 18-0

Об утверждении границ территории объекта культурного наследия регионального значения «Ансамбль центра села Михайловское», XIX в.: «Церковь Рождества Богородицы с интерьером», 1811 г., «Ограда с воротами», XIX в. (Ивановская область, Фурмановский район, с. Михайловское, 44)

В соответствии с Федеральным законом от 25.06.2002 № 73-ФЗ «Об объектах культурного наследия (памятниках истории и культуры) народов Российской Федерации», Законом Ивановской области от 13.07.2007 № 105-ОЗ «Об объектах культурного наследия (памятниках истории и культуры) в Ивановской области»

п р и к а з ы в а ю:

1. Утвердить границы территории, режимы использования земельных участков в границах территории объекта культурного наследия регионального значения «Ансамбль центра села Михайловское», XIX в.: «Церковь Рождества Богородицы с интерьером», 1811 г., «Ограда с воротами», XIX в. (Ивановская область, Фурмановский район, с. Михайловское, 44) согласно приложению к настоящему приказу.

2. Отделу государственного надзора и учета объектов культурного наследия комитета Ивановской области по государственной охране объектов культурного наследия:

2.1. Уведомить заинтересованных лиц о принятии настоящего приказа;

2.2. В установленном порядке внести в Единый государственный реестр

недвижимости сведения о границах территории объекта культурного наследия.

Председатель комитета
Ивановской области по
государственной охране
объектов культурного наследия

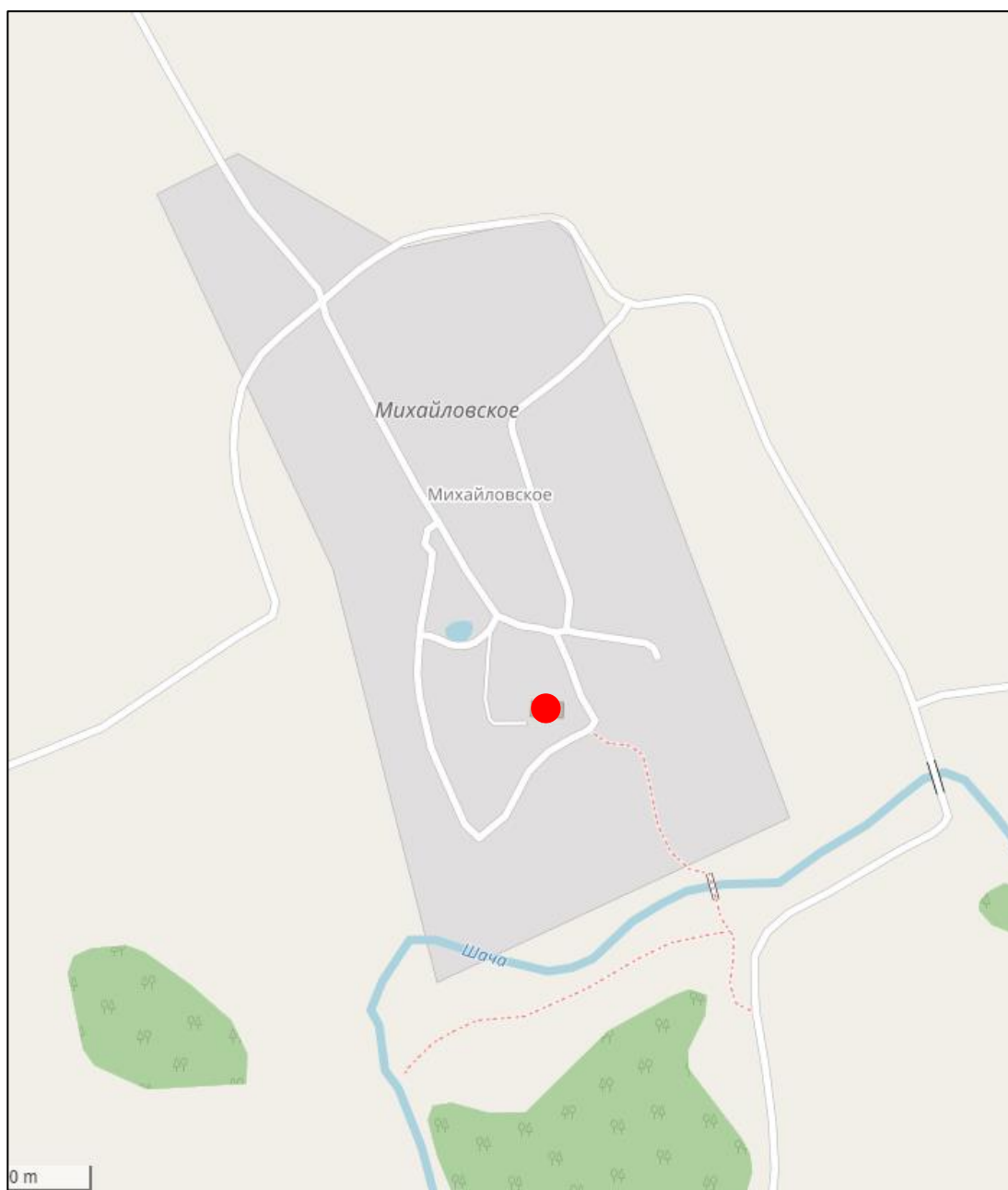


А.А. Макаров

Приложение
к приказу комитета
Ивановской области
по государственной охране
объектов культурного наследия
от 14.02.2023 № 18-о

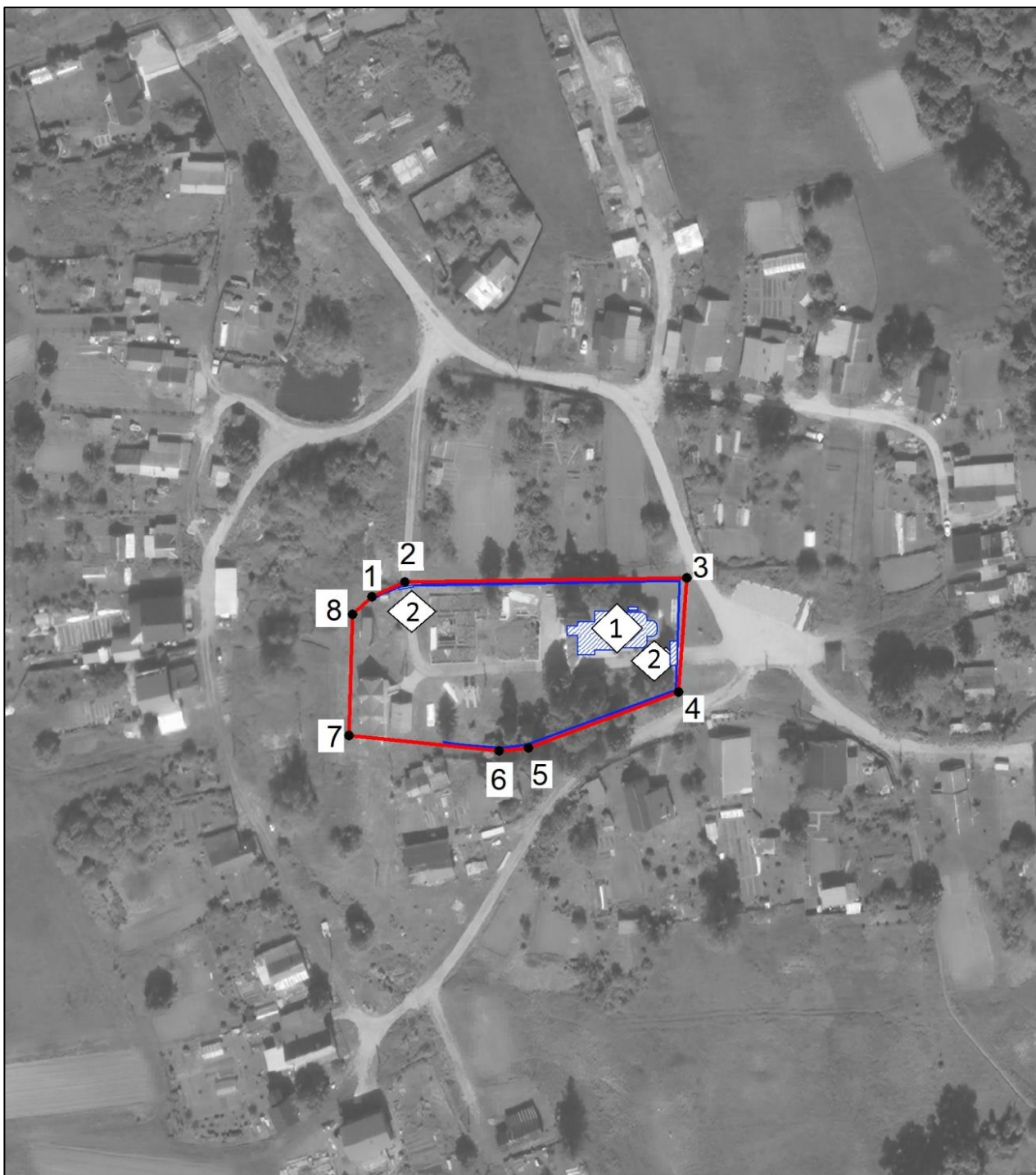
Границы
территории объекта культурного наследия регионального значения «Ансамбль
центра села Михайловское», XIX в.: «Церковь Рождества Богородицы с
интерьером», 1811 г., «Ограда с воротами», XIX в. (Ивановская область,
Фурмановский район, с. Михайловское, 44)

М 1:10000




Условные обозначения:


- Месторасположение объекта культурного наследия.



Условные обозначения:



Граница территории объекта культурного наследия.



Объект культурного наследия в составе: 1 – Церковь Рождества Богородицы, 2 – ограда с воротами.



Характерная (поворотная) точка границы территории объекта культурного наследия и ее номер.

Координаты

характерных (поворотных) точек границ территории объекта культурного наследия регионального значения «Ансамбль центра села Михайловское», XIX в.: «Церковь Рождества Богородицы с интерьером», 1811 г., «Ограда с воротами», XIX в. (Ивановская область, Фурмановский район, с. Михайловское, 44)

Система координат МСК-37

Номер поворотной точки	Координаты	
	X	Y
1	340604.01	2226605.15
2	340608.24	2226614.71
3	340609.48	2226695.89
4	340576.55	2226693.47
5	340560.40	2226650.34
6	340559.61	2226641.83
7	340563.93	2226598.55
8	340598.89	2226599.72
1	340604.01	2226605.15

Описание

границ территории объекта культурного наследия регионального значения «Ансамбль центра села Михайловское», XIX в.: «Церковь Рождества Богородицы с интерьером», 1811 г., «Ограда с воротами», XIX в. (Ивановская область, Фурмановский район, с. Михайловское, 44)

Прохождение границы		Описание прохождения границы
от точки	до точки	
1	2	в северо-восточном направлении 10,40 м.
2	3	в северо-восточном направлении 81,19 м.
3	4	в юго-западном направлении 33,01 м.
4	5	в юго-западном направлении 46,05 м.
5	6	в юго-западном направлении 8,54 м.
6	7	в северо-западном направлении 43,49 м.
7	8	в северо-восточном направлении 34,98 м.
8	1	в северо-восточном направлении 7,48 м.

Режимы

использования земельных участков в границах территории объекта культурного наследия регионального значения «Ансамбль центра села Михайловское», XIX в.: «Церковь Рождества Богородицы с интерьером», 1811 г., «Ограда с воротами», XIX в. (Ивановская область, Фурмановский район, с. Михайловское, 44)

Запрещается:

- строительство объектов капитального строительства;
- увеличение объемно-пространственных характеристик объектов капитального строительства, существующих на территории объектов культурного наследия;
- проведение земляных, строительных, мелиоративных и иных работ, за исключением работ по сохранению объекта культурного наследия или его отдельных элементов, сохранению историко-градостроительной или природной среды объекта культурного наследия;
- ведение хозяйственной деятельности, не направленной на обеспечение функционирования объекта культурного наследия в современных условиях;
- ведение хозяйственной деятельности, противоречащей требованиям обеспечения сохранности объекта культурного наследия.

Разрешается:

- проведение работ по сохранению объекта культурного наследия;
- проведение работ по сохранению историко-градостроительной или природной среды объекта культурного наследия;
- ведение хозяйственной деятельности, не противоречащей требованиям обеспечения сохранности объектов культурного наследия и позволяющей обеспечить функционирование объекта культурного наследия в современных условиях.