

**ЗАРЕГИСТРИРОВАНО**

« 14 » 02 2023 г.

Регистрационный № 231900013

**КОМИТЕТ ИВАНОВСКОЙ ОБЛАСТИ  
ПО ГОСУДАРСТВЕННОЙ ОХРАНЕ ОБЪЕКТОВ  
КУЛЬТУРНОГО НАСЛЕДИЯ**

**П Р И К А З**

« 14 » 02 2023

г. Иваново

№ 13-0

Об утверждении границ территории объекта культурного наследия регионального значения «Ансамбль», кон. XVIII – I-я половина XIX в.: «Никольская церковь», 1794-1884 гг., «Церковь Владимирской Богоматери», 1824 г., «Сторожка», нач. XIX в., «Ограда», I-я четверть XIX в. (Ивановская область, Савинский район, с. Филяндино, 49)

В соответствии с Федеральным законом от 25.06.2002 № 73-ФЗ «Об объектах культурного наследия (памятниках истории и культуры) народов Российской Федерации», Законом Ивановской области от 13.07.2007 № 105-ОЗ «Об объектах культурного наследия (памятниках истории и культуры) в Ивановской области»

п р и к а з ы в а ю:

1. Утвердить границы территории, режимы использования земельных участков в границах территории объекта культурного наследия регионального значения «Ансамбль», кон. XVIII – I-я половина XIX в.: «Никольская церковь», 1794-1884 гг., «Церковь Владимирской Богоматери», 1824 г., «Сторожка», нач. XIX в., «Ограда», I-я четверть XIX в. (Ивановская область, Савинский район, с. Филяндино, 49) согласно приложению к настоящему приказу.

2. Отделу государственного надзора и учета объектов культурного наследия комитета Ивановской области по государственной охране объектов культурного наследия:


2.1. Уведомить заинтересованных лиц о принятии настоящего приказа;

2.2. В установленном порядке внести в Единый государственный реестр



недвижимости сведения о границах территории объекта культурного наследия.

Председатель комитета  
Ивановской области по  
государственной охране  
объектов культурного наследия

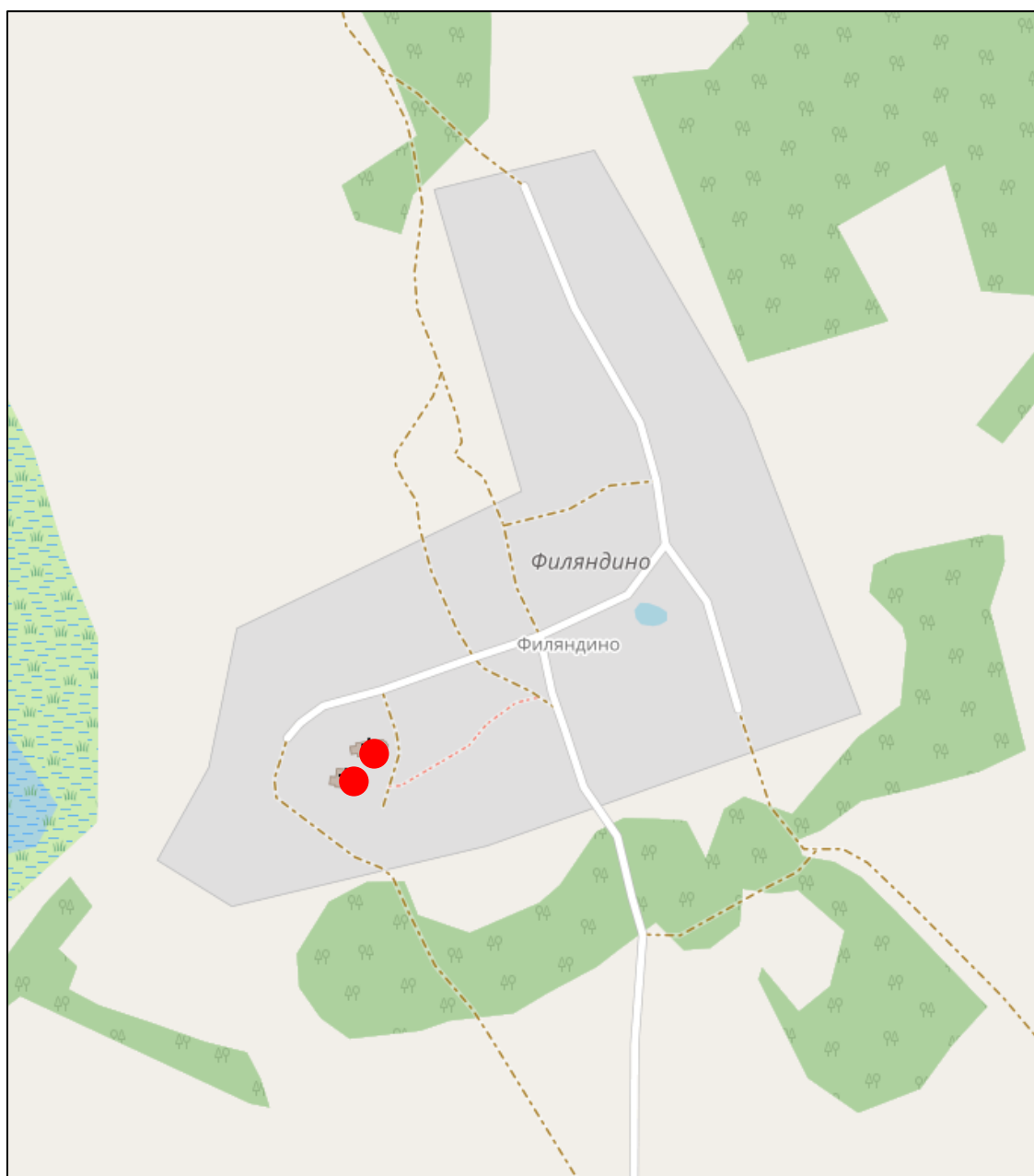


А.А. Макаров

Приложение  
к приказу комитета  
Ивановской области  
по государственной охране  
объектов культурного наследия  
от 14.02.2023 № 13-о

Границы  
территории объекта культурного наследия регионального значения «Ансамбль»,  
кон. XVIII – I-я половина XIX в.: «Никольская церковь», 1794-1884 гг., «Церковь  
Владимирской Богоматери», 1824 г., «Сторожка», нач. XIX в., «Ограда», I-я  
четверть XIX в. (Ивановская область, Савинский район, с. Филяндино, 49)

М 1:10000




Условные обозначения:

● Месторасположение объекта культурного наследия.






Условные обозначения:



Граница территории объекта культурного наследия.



Объект культурного наследия в составе: 1 – Никольская церковь, 2 – Церковь Владимирской Богоматери, 3 – Сторожка, 4 – Ограда.



Характерная (поворотная) точка границы территории объекта культурного наследия и ее номер.

### Координаты

характерных (поворотных) точек границ территории объекта культурного наследия регионального значения «Ансамбль», кон. XVIII – I-я половина XIX в.: «Никольская церковь», 1794-1884 гг., «Церковь Владимирской Богоматери», 1824 г., «Сторожка», нач. XIX в., «Ограда», I-я четверть XIX в. (Ивановская область, Савинский район, с. Филяндино, 49)

### Система координат МСК-37

Номер поворотной точки	Координаты	
	X	Y
1	251546.00	210871.12
2	251566.38	210919.4
3	251558.89	210926.95
4	251556.82	210925.02
5	251538.84	210949.93
6	251528.06	210954.85
7	251511.02	210952.45
8	251484.75	210936.55
9	251475.64	210913.11
10	251489.94	210851.02
1	251546.00	210871.12

### Описание

границ территории объекта культурного наследия регионального значения «Ансамбль», кон. XVIII – I-я половина XIX в.: «Никольская церковь», 1794-1884 гг., «Церковь Владимирской Богоматери», 1824 г., «Сторожка», нач. XIX в., «Ограда», I-я четверть XIX в. (Ивановская область, Савинский район, с. Филяндино, 49)

Прохождение границы		Описание прохождения границы
от точки	до точки	
1	2	в северо-восточном направлении 52,41 м.
2	3	в юго-восточном направлении 10,64 м.
3	4	в юго-западном направлении 2,83 м.
4	5	в юго-восточном направлении 30,72 м.
5	6	в юго-восточном направлении 11,80 м.
6	7	в юго-западном направлении 17,32 м.
7	8	в юго-западном направлении 30,70 м.
8	9	в юго-западном направлении 25,15 м.
9	10	в северо-западном направлении 63,72 м.
10	1	в северо-восточном направлении 59,55 м.

## Режимы

использования земельных участков в границах территории объекта культурного наследия регионального значения «Ансамбль», кон. XVIII – I-я половина XIX в.: «Никольская церковь», 1794-1884 гг., «Церковь Владимирской Богоматери», 1824 г., «Сторожка», нач. XIX в., «Ограда», I-я четверть XIX в. (Ивановская область, Савинский район, с. Филяндино, 49)

Запрещается:

- строительство объектов капитального строительства;
- увеличение объемно-пространственных характеристик объектов капитального строительства, существующих на территории объектов культурного наследия;
- проведение земляных, строительных, мелиоративных и иных работ, за исключением работ по сохранению объекта культурного наследия или его отдельных элементов, сохранению историко-градостроительной или природной среды объекта культурного наследия;
- ведение хозяйственной деятельности, не направленной на обеспечение функционирования объекта культурного наследия в современных условиях;
- ведение хозяйственной деятельности, противоречащей требованиям обеспечения сохранности объекта культурного наследия.

Разрешается:

- проведение работ по сохранению объекта культурного наследия;
- проведение работ по сохранению историко-градостроительной или природной среды объекта культурного наследия;
- ведение хозяйственной деятельности, не противоречащей требованиям обеспечения сохранности объектов культурного наследия и позволяющей обеспечить функционирование объекта культурного наследия в современных условиях.